NORGES OFFISIELLE STATISTIKK A 679

FOLKE- OG BOLIGTELLING 1970

HEFTE I

FOLKEMENGDEN ETTER GEOGRAFISKE INNDELINGER

POPULATION AND HOUSING CENSUS 1970

Volume I

Population by geographical divisions

STATISTISK SENTRALBYRÅ
CENTRAL BUREAU OF STATISTICS OF NORWAY
OSLO 1974

ISBN 82-537-0427-5

FORORD

Statistisk Sentralbyrå sender med dette ut hefte I fra Folke- og boligtelling 1970. Heftet gir oppgaver over folkemengden i kommuner, fylker, geistlige områder, rettsdistrikter, tettsteder og på øyer. Videre finnes fordelinger etter kommunestørrelse, kommunetype og bostedsstrøk; familiestatistikk for geistlige områder og boligtall for øyer.

Den første statistikken utarbeidd på grunnlag av tellingen ble publisert i desember 1971 i heftet Folkemengden etter alder og ekteskapelig status 31. desember 1970. Fra august 1972 til april 1974 ble det for hver enkelt kommune gitt ut et særskilt hefte med tellingsresultater i serien Statistiske kommunehefter. Dessuten er det sendt ut en publikasjon med markedstall, dvs. tall for handelsfelt, handelsområder og handelsdistrikter.

I tillegg til disse publikasjonene vil det bli utgitt 4 hefter med tabeller for hele landet og med inndelinger i geografiske områder.

I samarbeid med Norges geografiske oppmåling er et bosettingskart i målestokk 1:250 000 og med 33 kartblad under utarbeiding på grunnlag av tellingsresultatene. De første kartbladene er allerede sendt ut, og de siste vil bli offentliggjort i løpet av første halvdelen av 1975. Deretter vil det bli utgitt ett kartblad i målestokk 1:1 000 000, som vil gi en samlet oversikt over bosettingen.

I flere spesialartikler vil forskjellige emneområder bli belyst på grunnlag av tall fra tellingen.

Mer detaljert statistikk enn den som blir publisert, vil bli å få fra utrykte tabeller. Byrået kan også mot godtgjøring i en viss utstrekning påta seg spesialbearbeiding av tellingsmaterialet.

Professor Hallstein Myklebost, Geografisk institutt, Universitetet i Oslo, har vært Byråets konsulent i arbeidet med avgrensingen av tettbygde strøk, og han har også - med noen få unntak - foretatt grupperingen av tettsteder på tettstedsamlinger.

Statistisk Sentralbyrå, Oslo, 15. november 1974

Petter Jakob Bjerve

Einar Jensen

PREFACE

The Central Bureau of Statistics hereby presents volume I from the 1970 Population and Housing Census. The publication contains information on population in municipalities, counties, ecclesiastical divisions, judicial divisions, urban settlements and islands. Furthermore, the publication presents data by size of municipality, type of municipality and area of residence. Family statistics for ecclesiastical divisions and number of dwellings in islands are also given.

The first statistics based on the census were published in December 1971 in the volume "Population by Age and Marital Status 31 December 1970". From August 1972 to April 1974, a separate census publication was issued for each municipality. Furthermore, a volume with market data, i.e. data for trade fields, trade areas and trade districts, has been issued.

Four additional volumes, containing tables for the whole country and with geographical divisions, will be published.

In co-operation with the Geographical Survey of Norway a map in scale 1:250 000 and with 33 sheets, showing the population distribution, is being prepared on the basis of the census results. The first sheets have been issued, and the last ones will be published in the first part of 1975. Later on a map will be issued in scale 1:1 000 000. This map will give a general survey of the population distribution.

In several articles special subjects will be analyzed on the basis of the census data.

More detailed statistics than those being published, may be obtained from unprinted tables, and to a certain extent special tabulations may be prepared against fee.

Professor Hallstein Myklebost, Department of Geography at the University of Oslo, has been the adviser of the Bureau as to drawing up the borders of densely populated areas, and he has also - with a few exceptions - made the grouping of urban settlements into clusters of urban settlements.

Central Bureau of Statistics, Oslo, 15 November 1974

Petter Jakob Bjerve

Einar Jensen

INNHOLD

Side

Prinsipper og definisjoner

I. Familieenheten og boligenheten 7
II. Omfang 7
III. Definisjon av kjennemerker 7

Prinsipper og definisjoner på engelsk 11

Figurregister 16

Tabellregister 28

Alfabetisk stedsregister 156

Vedlegg

1. Kommuner og del av kommune som inngår i de enkelte domssogn. 1. november 1970 181
2. Merknader til tabell 17 185
3. Utkommet fra folketellingen i 1946 og senere tellinger 189
4. Publikasjoner sendt ut fra Statistisk Sentralbyrå siden 1. juli 1973 191
5. Utvalgte publikasjoner i serien Statistisk Sentralbyrås Håndbøker (SSH) 195

Standardtegn

.. Oppgave mangler

\- Null

0,0 Mindre enn en halv av den brukte enhet

CONTENTS

Page

Principles and definitions

I. The family unit and the dwelling unit 11

II. Coverage 11

III. Definition of characteristics 11

Index of figures 17

Index of tables 29

Alphabetic index of geographical units 156

Appendices

1. Municipalities and part of municipality covered by the various primary court districts. 1 November 1970 181

2. Remarks to table 17 185

3. Issued from the population census in 1946 and later censuses 189

4. Publications issued by the Central Bureau of Statistics since 1 July 1973 191

5. Selected publications in the series Statistisk Sentralbyrås Håndbøker (SSH) 195

Explanation of Symbols

.. Data not available

\- Nil

0,0 Less than half of unit employed

PRINSIPPER OG DEFINISJONER

I. FAMILIEENHETEN OG BOLIGENHETEN

F a m i l i e

Grupperingen på familie refererer seg til tellingstidspunktet 1. november 1970. Til én og samme familie er regnet:

1. Ektepar og eventuelle ugifte barn registrert bosatt i samme privatbolig, aldershjem, pleiehjem, pensjonat, hotell e.l.

2. Far eller mor med ugifte barn registrert bosatt i samme privatbolig, aldershjem, pleiehjem, pensjonat, hotell e.l.

3. Hver enkelt person som ikke hører inn under noen av de to gruppene som er spesifisert foran (bl.a. personer uten fast bopel). Disse personene danner således hver for seg egen familie (familie med én person).

I familier med ektepar er også tatt med eventuelle ugifte barn av bare den ene ektefellen og ugifte adoptivbarn og stebarn, men ikke fosterbarn.

Av disse reglene går det fram at personer (f.eks. ektefeller) som ikke var registrert bosatt i samme privatbolig, aldershjem, pleiehjem, pensjonat, hotell e.l., aldri er gruppert under samme familie. Videre går det fram at gifte, separerte, skilte, enker og enkemenn ikke i noe tilfelle er regnet til samme familie som foreldrene. Når f.eks. et ektepar bor sammen med en skilt datter, danner ektefellene egen familie og datteren egen familie. Ellers kan nevnes at ugifte søsken som har felles bolig, men hvor ingen av foreldrene er bosatt, hver for seg er regnet som særskilt familie.

I avsnittet om bostedsdefinisjonen i kapittel III er det gjort nærmere greie for på hvilket sted en person skal registreres som bosatt.

B o l i g

Til en bolig (leilighet m.v.) er som hovedregel regnet rom som er bygd (eller ombygd) til bruk for én person eller for flere personer med fellesskap i kost og losji, og hvor det er atkomst til rommene (rommet) uten å måtte gå gjennom en annen bolig.

II. OMFANG

Tellingen omfatter alle personer (også utenlandske statsborgere) som ifølge Forskrifter av 20. januar 1970 om ordningen og føringen av folkeregistrene, var registrert som bosatt i Norge på tellingstidspunktet 1. november 1970.

I boligtallene er tatt med privatboliger der minst én person var registrert bosatt på tellingstidspunktet (jfr. bostedsdefinisjonen i kapittel III). Boliger som var ubebodd eller som var bebodd bare av midlertidig tilstedeværende (f.eks. ugifte personer som oppholdt seg utenom foreldrenes hjem på grunn av studier), er således ikke med. Heller ikke er boliger for forpleide i barnehjem, aldershjem og pleiehjem og for losjerende i pensjonater, hoteller o.l. med.

III. DEFINISJON AV KJENNEMERKER

Når ikke annet er nevnt, refererer opplysningene seg til den 1. november 1970.

B o s t e d

Den enkelte person er i tellingen regnet å ha sitt bosted i den kommune og i den bolig hvor vedkommende var registrert som bosatt den 1. november 1970 ifølge forskriftene om ordningen og føringen av folkeregistrene. Hovedregelen er her at en person skal registreres som bosatt der hvor vedkommende regelmessig tar sin døgnhvile. De viktigste registreringsreglene er ellers:

Bostedsforhold	Skal registreres som bosatt i
Gift person som p.g.a. arbeid, studier, avtjening av verneplikt e.l. oppholder seg utenom ektefellenes felles bolig	Ektefellenes felles bolig
Ugift person som p.g.a. studier, skolegang eller avtjening av verneplikt oppholder seg utenom foreldrenes/forsørgers bolig	Foreldrenes/forsørgers bolig
Ugift person med eget arbeid og som vanligvis ikke bor hos foreldre/forsørger	Boligen der personen vanligvis bor
Person som p.g.a. ferie, besøk hos kjente, forretningsreise e.l. er fraværende fra boligen der vedkommende vanligvis bor	Boligen der personen vanligvis bor
Person som er forpleid i barnehjem, aldershjem, pleiehjem eller er satt bort i privat pleie	Barnehjemmet, aldershjemmet, pleiehjemmet eller boligen hvor personen er i pleie. (På grunn av registreringsvansker er imidlertid en del personer som var anbrakt i pleiehjem, registrert som bosatt i privatbolig på tellingstidspunktet.)
Person som er innlagt på sykehus eller anbrakt på arbeidsskole, arbeidsanstalt eller i fengsel	Boligen der personen var bosatt før innleggelsen eller anbringelsen

Personer som ikke kan henføres til en bestemt bolig, er regnet til gruppen "uten fast bopel", og er som regel registrert bosatt i den kommunen der de sist hadde fast bosted.

I det følgende er begrepet "bosatt" brukt i samme betydning som begrepet "registrert bosatt".

K o m m u n e t y p e

Grupperingen på kommunetype bygger på oppgaver over kommunenes sentralitet og befolkningens næringstilknytning. Klassifiseringen etter næringsstruktur er foretatt på grunnlag av oppgaver fra tellingen og knytter seg til de registrert bosatte i kommunen. Personer med arbeidssted i kommune A, men med bosted i andre kommuner er altså holdt utenfor ved fastleggingen av næringstallene for kommune A.

Følgende næringer går inn som elementer i kommunetypeinndelingen (bokstæver og navn refererer seg til Standard for næringsgruppering i offentlig norsk statistikk, 1960):

A, B. Jord- og skogbruk m.v.

C, D. Fiske m.v. og hvalfangst (i kommunetypedefinisjonene kalt fiske og fangst)

E, F. Bergverksdrift m.v. og industri (i kommunetypedefinisjonene kalt bare industri)

I,J,K. Varehandel, finansinstitusjoner og eiendomsdrift

L, M. Sjøtransport og annen samferdsel

N,O,P. Offentlig administrasjon og forsvar, offentlig og privat tjenesteyting og personlig tjenesteyting

De tre første hovedgruppene av næringer er i kommunetypeklassifikasjonen med et fellesnavn kalt vareproduserende næringer, mens de tre øvrige er kalt tjenesteytende næringer. Næringenes innbyrdes størrelsesforhold er målt etter tallet på sysselsatte.

For noen av gruppene er det også brukt sentralitet som kriterium for å typebestemme kommunene. Det er nyttet tre betegnelser for sentralitet:

a) Særlig sentralt beliggende betyr at kommunen selv omfatter et landsdelssenter eller ligger innenfor dagpendlingsavstand til et slikt senter.

b) Sentralt beliggende betyr at kommunen omfatter et større tettsted (dvs. folketallet overstiger 10 000) eller ligger innenfor dagpendlingsavstand til et slikt tettsted. Dessuten må kommunen ha en "rimelig" reisetid for en dagsreise til nærmeste landsdelssenter.

c) Kommuner som ikke tilfredsstiller sentralitetskravene til de to nevnte gruppene, er mindre sentralt beliggende.

For de typer der sentralitet ikke er spesielt nevnt (type 1, 4 og 9) i de følgende definisjoner, er dette kriterium ikke trukket inn som grunnlag for typebestemmelsen.

Type 1. Landbrukskommune

De vareproduserende næringer sysselsetter flere enn de tjenesteytende næringer. Dessuten må minst ett av disse krav være oppfylt:

a. Jord- og skogbruk m.v. sysselsetter mer enn 2/3 av de sysselsatte i de vareproduserende næringer.

b. Jord- og skogbruk m.v. sysselsetter flere enn fiske og fangst, som igjen sysselsetter flere enn industri.

Type 2. Mindre sentral, blandet landbruks- og industrikommune

De vareproduserende næringer sysselsetter flere enn de tjenesteytende næringer. Ingen enkelt vareproduserende næring sysselsetter mer enn 2/3 av de sysselsatte i de vareproduserende næringer, og fiske og fangst er minste vareproduserende næring. Kommunen ligger mindre sentralt.

Type 3. Sentral, blandet landbruks- og industrikommune

De vareproduserende næringer sysselsetter flere enn de tjenesteytende næringer. Ingen enkelt vareproduserende næring sysselsetter mer enn 2/3 av de sysselsatte i de vareproduserende næringer, og fiske og fangst er minste vareproduserende næring. Kommunen ligger sentralt.

Type 4. Fiskerikommune

De vareproduserende næringer sysselsetter flere enn de tjenesteytende næringer. Dessuten må begge disse krav være oppfylt:

a. Fiske og fangst sysselsetter flere enn jord- og skogbruk m.v.

b. Fiske og fangst sysselsetter minst halvparten av det antall som er sysselsatt i industri.

Type 5. Mindre sentral industrikommune

De vareproduserende næringer sysselsetter flere enn de tjenesteytende næringer. Dessuten må minst ett av disse krav være oppfylt:

a. Industri sysselsetter mer enn 2/3 av de sysselsatte i de vareproduserende næringer.

b. Industri sysselsetter mer enn dobbelt så mange som fiske og fangst, som igjen sysselsetter flere enn jord- og skogbruk m.v.

Kommunen ligger mindre sentralt.

Type 6. Sentral industrikommune

De vareproduserende næringer sysselsetter flere enn de tjenesteytende næringer. Dessuten må minst ett av disse krav være oppfylt:

a. Industri sysselsetter mer enn 2/3 av de sysselsatte i de vareproduserende næringer.

b. Industri sysselsetter mer enn dobbelt så mange som fiske og fangst, som igjen sysselsetter flere enn jord- og skogbruk m.v.

Kommunen ligger sentralt.

Type 7. Særlig sentral, blandet tjenesteytings- og industrikommune

De tjenesteytende næringer sysselsetter flere enn de vareproduserende næringer. Industri er største vareproduserende næring. Kommunen ligger særlig sentralt.

Type 8. Annen blandet tjenesteytings- og industrikommune

De tjenesteytende næringer sysselsetter flere enn de vareproduserende næringer. Industri er største vareproduserende næring. Kommunen ligger ikke særlig sentralt.

Type 9. Annen kommune

De tjenesteytende næringer sysselsetter flere enn de vareproduserende næringer. Industri er ikke største vareproduserende næring.

På side 19 finnes et oversiktskart som viser klassifiseringen på kommunetyper i 1974.

Fra 1970 til 1974 har det funnet sted følgende endringer i kommuneinndelingen og i kommuneklassifiseringen:

1970			1974		
Kommune		Kommune-type (nr.)	Kommune		Kommune-type (nr.)
0904	Grimstad	8	0904	Grimstad	8
0923	Fjære	8			
0924	Landvik	3			
1248	Laksevåg	7	1201	Bergen	7
1249	Fana	7			
1250	Arna	6			
1255	Åsane	7			
1301	Bergen	7			
1644	Ålen	1	1644	Holtålen	1
1645	Haltdalen	1			
1805	Narvik	8	1805	Narvik	8
1855	Ankenes	8			

B o s t e d s s t r ø k , t e t t s t e d o g t e t t s t e d s a m l i n g

Det er skilt mellom to typer av bostedsstrøk, nemlig tettbygde strøk og spredtbygde strøk. Tettbygde strøk innen en kommune eller et fylke omfatter tettstedene og eventuelle deler av tettsteder som ligger innenfor kommunen/fylket.

Et tettsted er definert som et område med minst 200 bosatte på tellingstidspunktet og der avstanden mellom husene - som regel - ikke oversteg 50 meter. Hussamlinger med færre enn 200 bosatte og som lå mer enn 50 meter fra et tettbygd sted, er imidlertid regnet som en del av tettstedet dersom hussamlingen naturlig hørte sammen med tettbebyggelsen. I enkelte tilfelle er også atskilte tettbygde steder med mer enn 200 bosatte regnet til samme tettsted. Dette gjelder steder som - etter en skjønnsmessig vurdering - synes å være nært knyttet til hverandre. En del av tettstedene ligger i to eller flere kommuner.

Dersom minst halvparten av folkemengden i en kommune var bosatt i tettsteder, er personer uten fast bopel gruppert under det tettsted som hadde størst andel av kommunens tettstedsbefolkning. Personer uten fast bopel er ellers regnet til spredtbygde strøk.

En oversikt som viser hvilke tellingskretser som inngår i det enkelte tettsted, kan fås ved henvendelse til Byrået.

Tettsteder som tilhører et felles arbeidsmarked, er gruppert sammen til en tettstedsamling. Et tettsted inngår i en tettstedsamling hvis det oppfyller ett av følgende krav:

a. Minst 1/3 av de sysselsatte som er bosatt i tettstedet, har sitt arbeidssted i ett eller flere av de andre tettstedene i samlingen.

b. Minst 1/3 av de sysselsatte som har sitt arbeidssted i tettstedet, er bosatt i ett eller flere av de andre tettstedene i samlingen.

I statistikk fra tellingen i 1960 er "byer og forstadskretser som går i ett med byen" og "tettbygde strøk" som i sin helhet lå i herredskommune (og ikke gikk i ett med en by), avgrenset etter de samme hovedretningslinjene som tettstedene i 1970-tellingen.

Betegnelsen "tettstedsamling" tilsvarer betegnelsen "byer og forstadskretser" i 1960-tellingen og "tettsted" slik dette begrepet er brukt av professor Hallstein Myklebost i blant annet avhandlingen "Norges tettbygde steder 1875-1950".

A l d e r

I fordelingene etter alder er den enkelte person gruppert etter alder pr. 31. desember 1970 (1970 minus fødselsår), og ikke som ved tidligere tellinger etter alder på tellingstidspunktet.

E k t e s k a p e l i g s t a t u s

Gruppen "før gifte" omfatter separerte, skilte, enker og enkemenn.

PRINCIPLES AND DEFINITIONS

I. THE FAMILY UNIT AND THE DWELLING UNIT

Family

The grouping into families refers to the date of census 1 November 1970. A family comprises:

1. Married couple with possible unmarried children, registered as resident in the same private dwelling, old people's home, nursing home, boarding house, etc.
2. Father or mother with unmarried children, registered as resident in the same private dwelling, old people's home, nursing home, boarding house, etc.
3. Every single person not belonging to any of the two preceding groups.

Dwelling

A dwelling is generally defined as a room or a group of rooms built (or rebuilt) for one single person or for two or more persons with common boarding and lodging, and where there is access to the room(s) without having to pass through another dwelling.

II. COVERAGE

The census covers all persons (also aliens) registered as resident in Norway at the date of the census 1 November 1970. A person is registered as resident in Norway when he has taken up his usual residence in the country.

The data on dwellings comprise all private dwellings where at least one person was registered as resident at the date of the census. Consequently, dwellings which were vacant or where only temporary occupants were living (e.g. unmarried students staying outside their parents' home) are not included.

III. DEFINITION OF CHARACTERISTICS

When nothing else is mentioned, the information refers to 1 November 1970.

Place of residence

The persons are allocated to the area and the dwelling where they were registered as resident (had their usual residence) at the date of the census.

Type of municipality

The municipalities are classified on the basis of their location with regard to centres of different size and by the industrial connection of the municipality's residents according to the census information. Consequently, persons working in municipality A, but residing in other municipalities are not taken into consideration when determining the data on industry for the municipality A.

When classifying the municipalities, the following main categories of industries have been used (the letters and names refer to the 1960-edition of the Norwegian Standard of Industrial Classification which conforms closely to the International Standard Industrial Classification of All Economic Activities, Rev. 1):

A,B. Agriculture and forestry etc.

C,D. Fishing etc. and whaling (in the classification referred to as fishing)

E,F. Mining and quarrying and manufacturing (in the classification referred to as manufacturing)

I,J,K. Wholesale and retail trade, financial institutions and real estate

L,M. Water transport and other transport and communications

N,O,P. Government services, community and business services and personal services

In the classification the first three main categories are considered as primary and secondary industries, while the remaining three are considered as service industries.

Three levels of location have been used:

a. Highly central which means that the municipality contains a regional centre (Oslo, Bergen, Trondheim, Stavanger and Kristiansand) or lies within a daily commuting distance of such a centre.

b. Central which means that the municipality includes an urban settlement with more than 10 000 residents or lies within a daily commuting distance of such a centre. In addition the municipality must have a "reasonable" travelling time for a day trip to the nearest regional centre.

c. Municipalities not satisfying the requirements listed above are considered as less centrally located.

In the following definitions the location is not taken into consideration for the types 1, 4 and 9.

Type 1. Agricultural municipality

A greater number of residents are employed in primary and secondary industries than in service industries. In addition at least one of the following requirements must be satisfied:

a. More than two thirds of the persons employed in primary and secondary industries are engaged in agriculture and forestry etc.

b. A greater number of persons are employed in agriculture and forestry etc. than in fishing, which again employs more than manufacturing.

Type 2. Less central, mixed agricultural and manufacturing municipality

More residents are employed in primary and secondary industries than in service industries. No single type of the primary and secondary industries employs more than two thirds of those employed in primary and secondary industries. Among these industries fishing employs the smallest number of residents. The municipality is less centrally located.

Type 3. Central, mixed agricultural and manufacturing municipality

This type satisfies the same industrial requirements as type 2. The municipality is, however, centrally located.

Type 4. Fishing municipality

More residents are employed in primary and secondary industries than in service industries. Fishing employs more persons than does agriculture and forestry etc. and employs at least half the number of those employed in manufacturing.

Type 5. Less central manufacturing municipality

More residents are employed in primary and secondary industries than in service industries. In addition at least one of the following requirements must be satisfied:

a. Manufacturing employs more than two thirds of those employed in primary and secondary industries.

b. Manufacturing employs more than twice as many residents as does fishing, which again employs more persons than agriculture and forestry etc.

The municipality is less centrally located.

Type 6. Central manufacturing municipality

This type satisfies the same industrial requirements as type 5. The municipality is, however, centrally located.

Type 7. Highly central, mixed service and manufacturing municipality

More residents are employed in service industries than in primary and secondary industries. Manufacturing employs more persons than any primary industry. The municipality is highly centrally located.

Type 8. Other mixed service and manufacturing municipality

This type satisfies the same industrial requirements as type 7. The municipality is, however, not highly centrally located.

Type 9. Other municipality

More residents are employed in service industries than in the primary and secondary industries. Primary industries employ more persons than does manufacturing.
A map showing the classification by type of municipality in 1974 is given on page 19. From 1970 to 1974 only minor changes have taken place in the division into municipalities and in the classification by type of municipality.

Area of residence, urban settlement and cluster of urban settlements

A distinction has been made between two types of areas of residence, namely densely and sparsely populated areas. Densely populated areas within a municipality or a county consist of the urban settlements and possible parts of urban settlements located within the municipality/the county.

An urban settlement is defined as an agglomeration having at least 200 residents at the date of the census and where the distance between the houses - as a rule - does not exceed 50 metres. However, in some cases separately built - up areas which appear to be closely connected are classified as one urban settlement. Some of the urban settlements are located in two or more municipalities.

Urban settlements belonging to a common labour market, are grouped to form a cluster of urban settlements. An urban settlement is included in a cluster of urban settlements if satisfying one of the following requirements:

a. At least one third of the economically active population residing in the urban settlement, have their place of work in one or more of the other urban settlements of the cluster.
b. At least one third of the economically active population having their place of work in the urban settlement, have their residence in one or more of the other urban settlements of the cluster.

In the statistics from the census taken in 1960, "byer og forstadskretser som går i ett med byen" ("towns and contiguous suburbs") and "densely populated areas" totally located in rural municipality (and not being a contiguous suburb of a town), correspond fairly well with "urban settlement" as defined in the 1970 census.

The term "cluster of urban settlements" corresponds to the term "towns and suburbs" in the 1960 census and to the designation "urban settlement" as used by Professor Hallstein Myklebost in his study "Norges tettbygde steder 1875-1950".

Age

Each person is classified by age as per 31 December 1970 (1970 minus year of birth).

Marital status

The group "previously married" comprises separated, divorced and widowed persons.

F I G U R E R

FIGURES

FIGURREGISTER

Side

Oversiktskart over kommunetyper i 1974 19

1. Bosatte i tettbygde strøk i prosent av folkemengden i alt. Fylker 21

2. Endring i folkemengden fra 1/11 1960 til 1/11 1970 i prosent. Fylker 22

3. Folkemengden 1801 - 1970. Fylker 23

INDEX OF FIGURES

Page

Map showing the types of municipalities in 1974 19

1. Population in densely populated areas as percentage of the total population. Counties 21

2. Percentage change in the population from 1 XI 1960 to 1 XI 1970. Counties 22

3. Population 1801 - 1970. Counties 23

STATISTISK SENTRALBYRÅS KOMMUNETYPER 1974

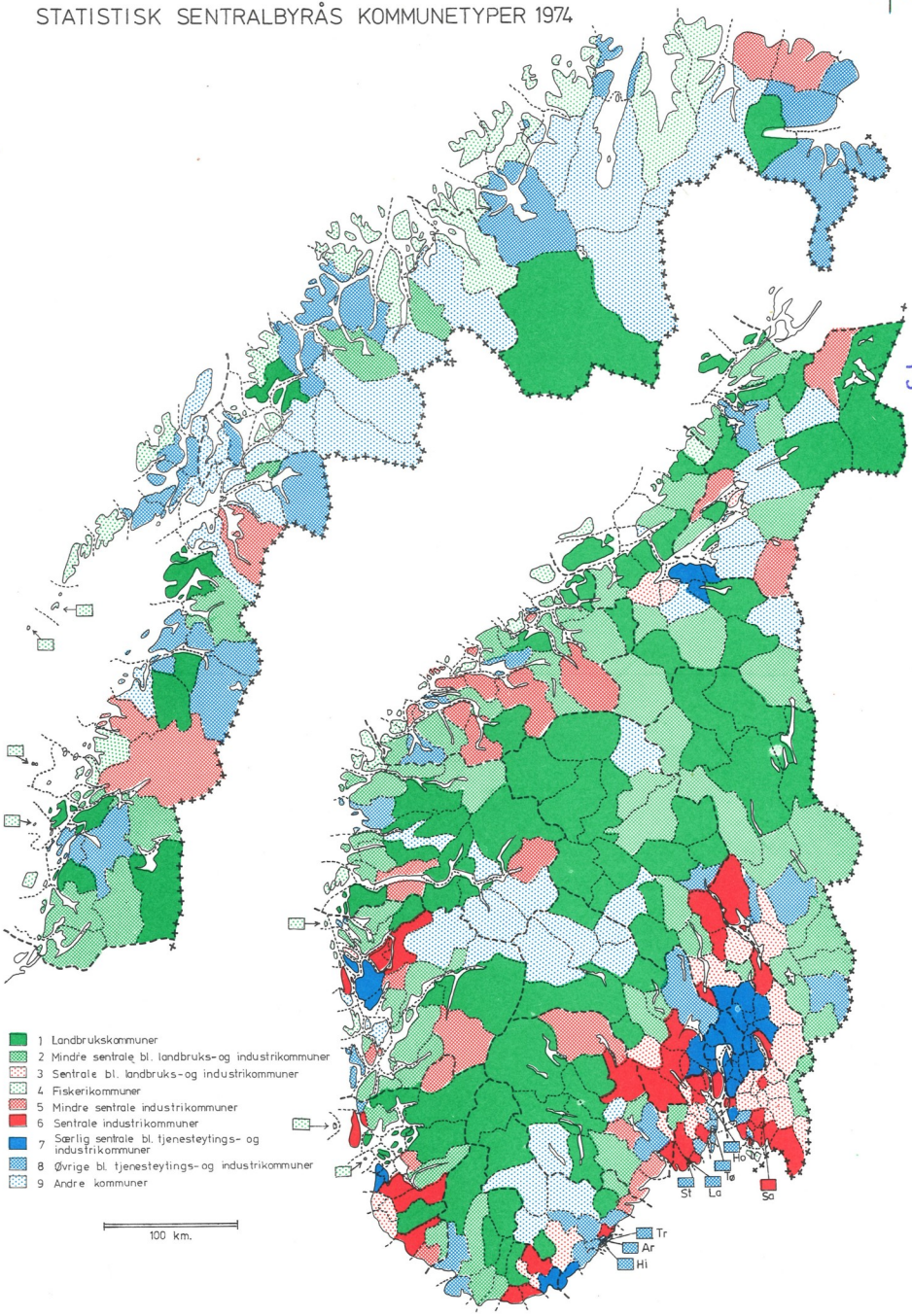

Figur 1. Bosatte i tettbygde strøk i prosent av folkemengden i alt. Fylker

Population in densely populated areas as percentage of the total population. Counties

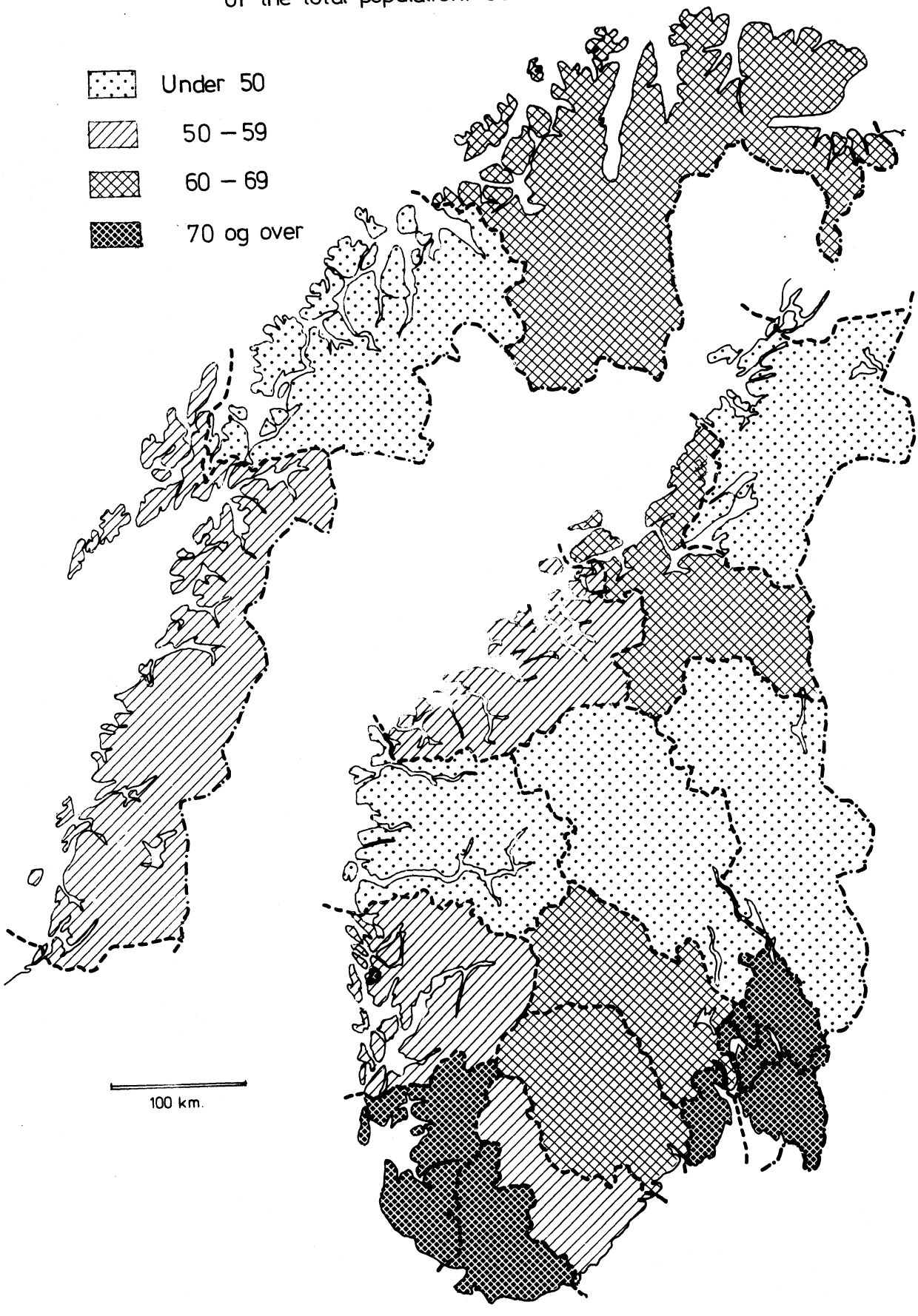

Figur 2. Endring i folkemengden fra 1/11 1960 til 1/11 1970 i prosent. Fylker

Percentage change in the population from 1 XI 1960 to 1 XI 1970. Counties

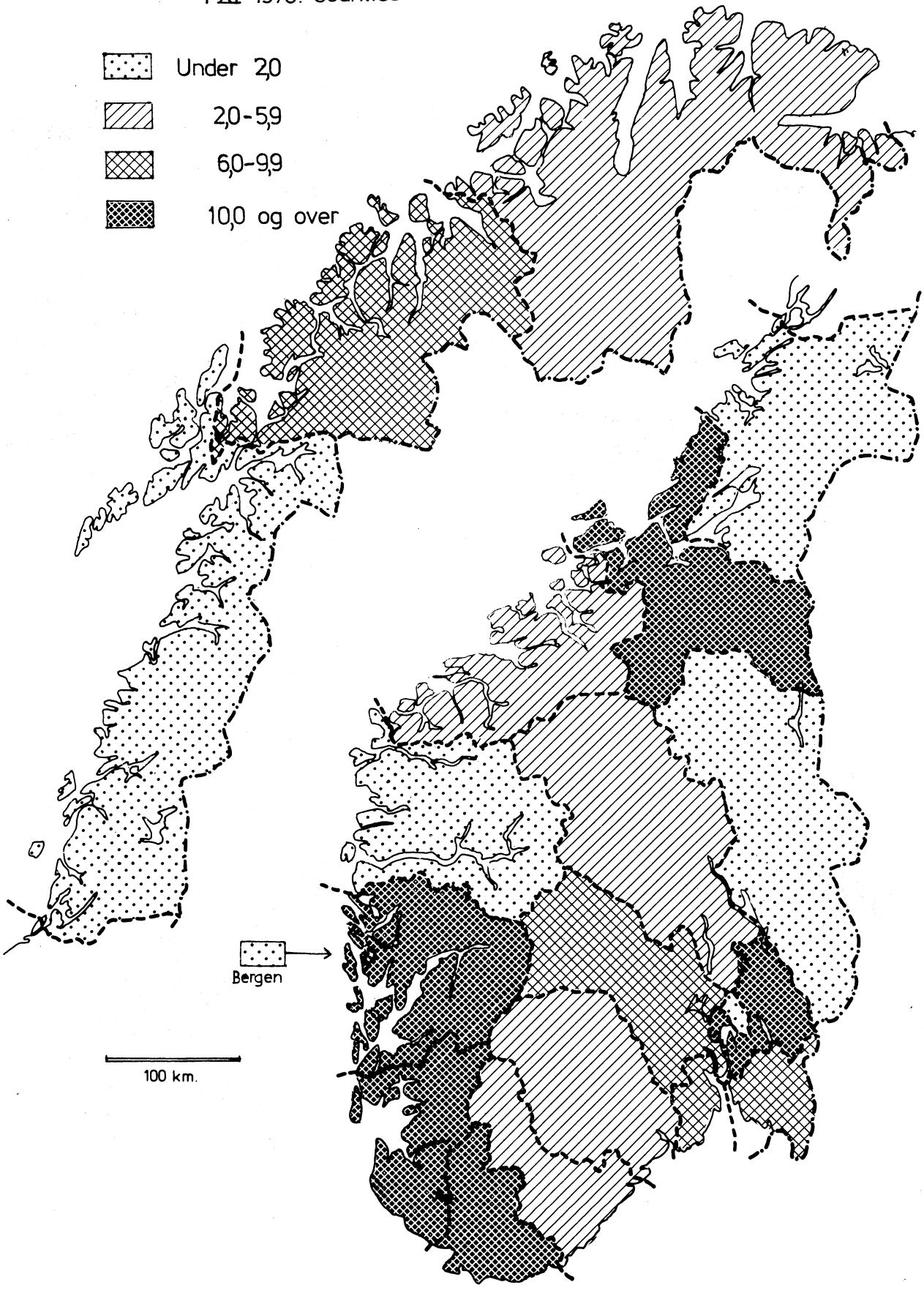

Figur 3. Folkemengden 1801–1970. Fylker

Population 1801–1970. Counties

A. Østfold, Oslo+Akershus, Hedmark, Oppland, Buskerud, Vestfold og Telemark

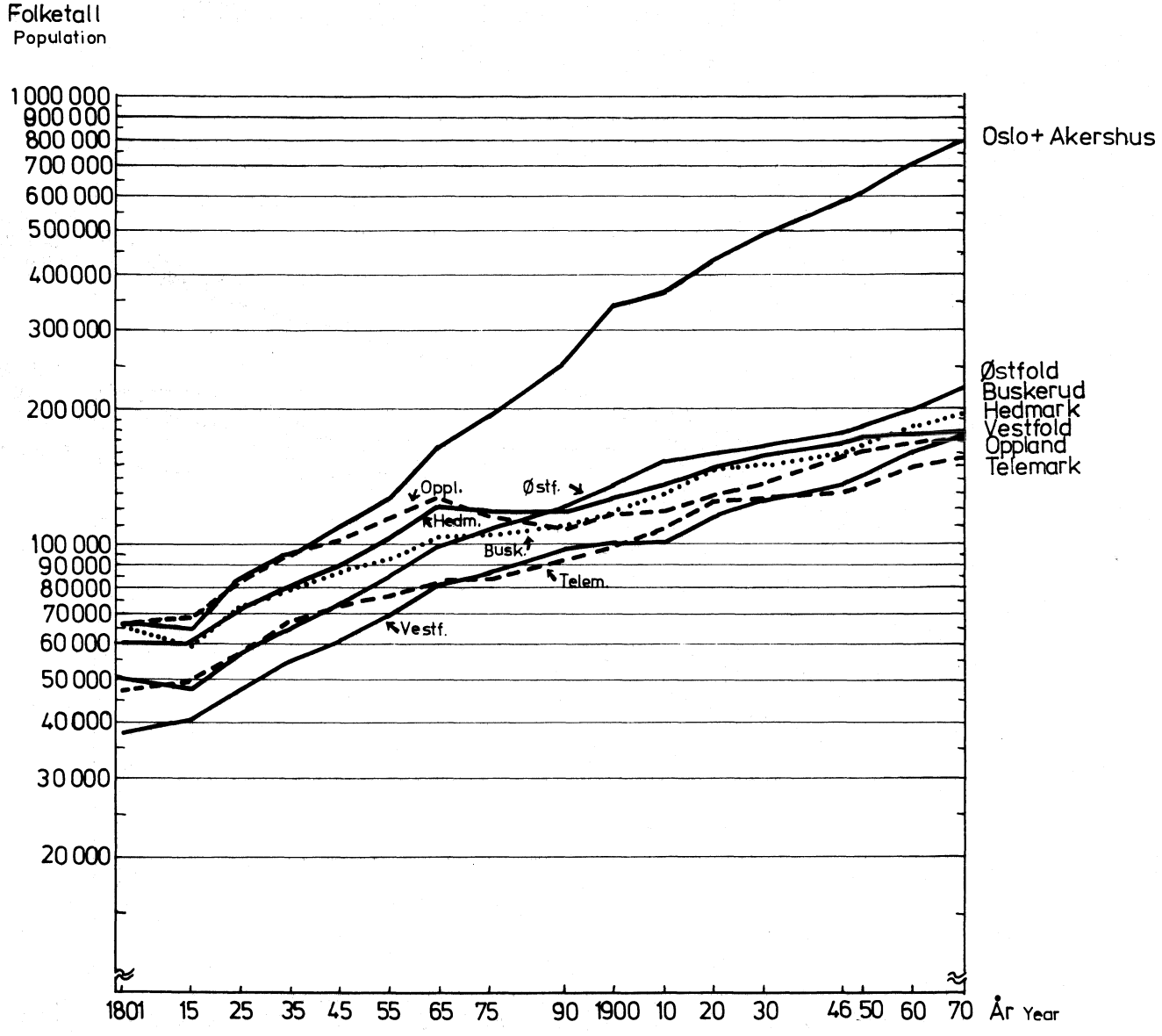

Skalaen for folketall er logaritmisk. Dette medfører bl. a. at en konstant prosentvis endring vises som en rett linje. The scale for population is logarithmic. This involves for instance that a constant percentage change is shown as a straight line.

Figur 3 (forts.). Folkemengden 1801-1970. Fylker
Population 1801-1970. Counties

B. Aust-Agder, Vest-Agder, Rogaland, Hordaland, Bergen, Sogn og Fjordane og Møre og Romsdal

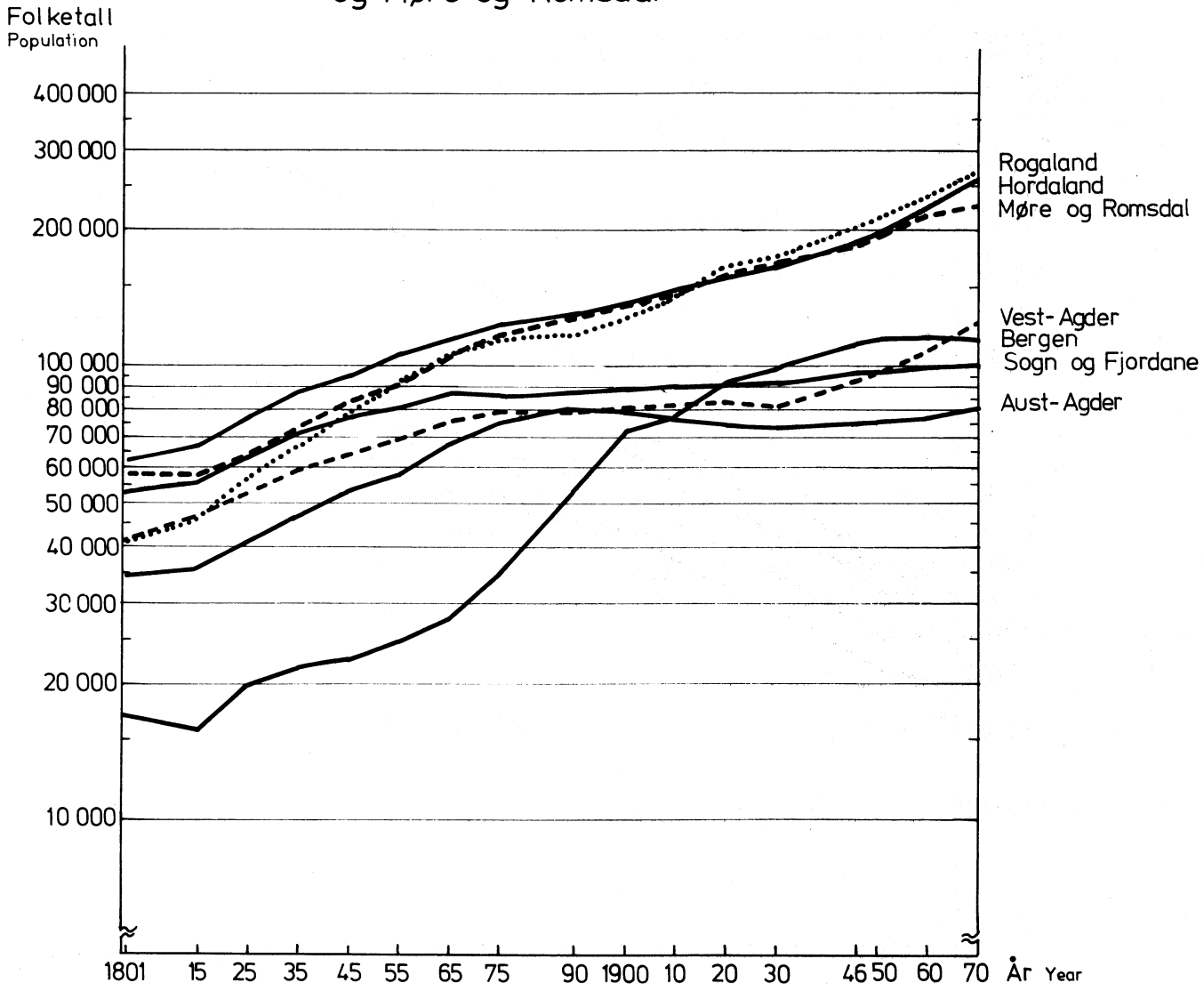

Skalaen for folketall er logaritmisk. Dette medfører bl.a. at en konstant prosentvis endring vises som en rett linje. The scale for population is logarithmic. This involves for instance that a constant percentage change is shown as a straight line.

Figur 3 (forts.). Folkemengden 1801–1970. Fylker
Population 1801–1970. Counties
C. Sør-Trøndelag Nord-Trøndelag
Nordland, Troms og Finnmark

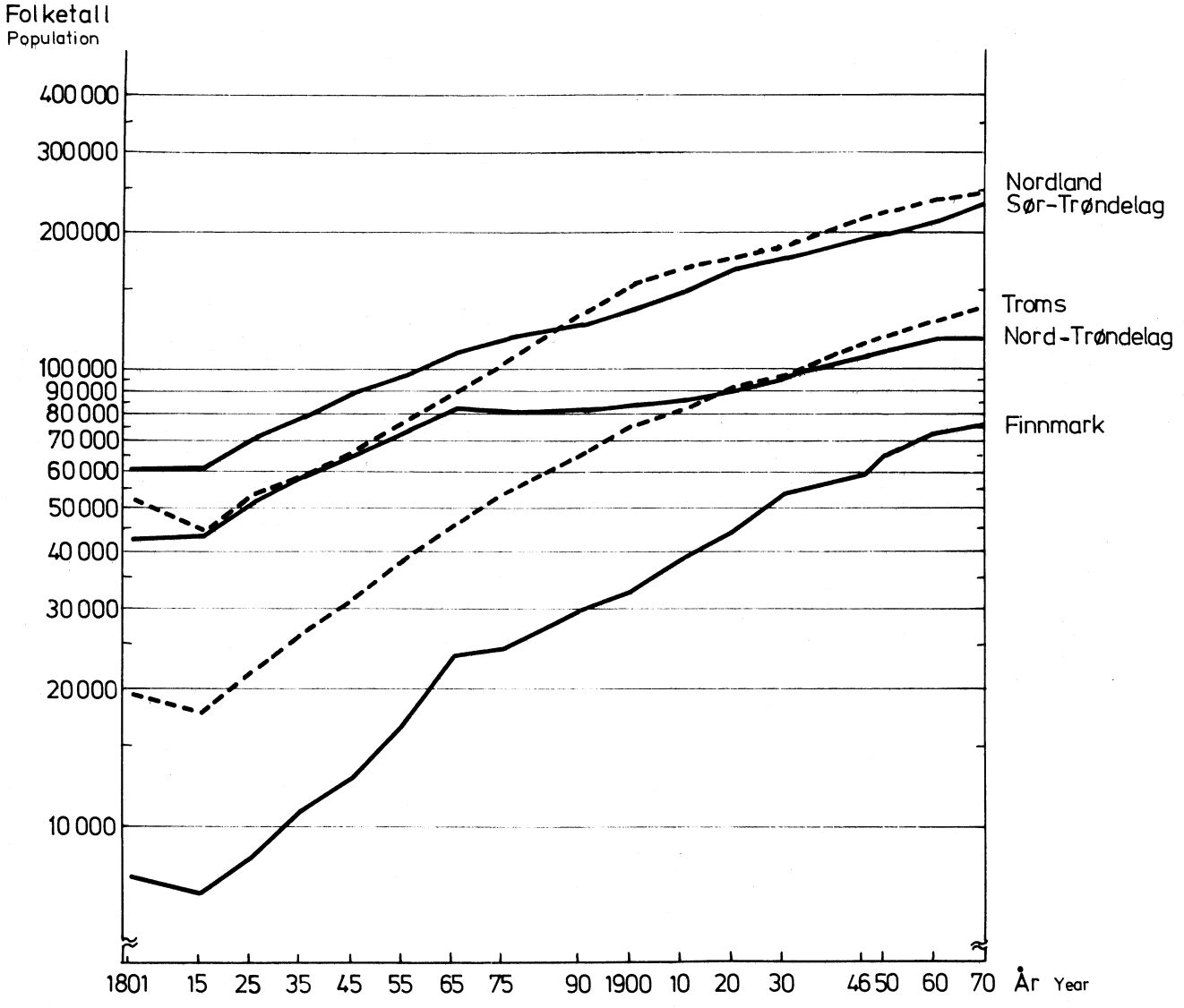

Skalaen for folketall er logaritmisk. Dette medfører bl.a. at en konstant prosentvis endring vises som en rett linje. The scale for population is logarithmic. This involves for instance that a constant percentage change is shown as a straight line.

T A B E L L E R

TABLES

TABELLREGISTER

		Side
1.	Geografiske områder som det gis statistikk for i heftet	30
2.	Kommuner etter folkemengde. Fylker	31
3.	Folkemengden etter kommunestørrelse. Fylker. Absolutte tall og prosent	31
4.	Kommuner etter kommunetype. Fylker	32
5.	Folkemengden etter kommunetype. Fylker. Absolutte tall og prosent	33
6.	Folkemengden etter kommunetype og kjønn/alder/ekteskapelig status. Hele landet. Absolutte tall og prosent	34
7.	Folkemengden i 1960 og 1970 etter kommuneinndelingen i de to år. Kommuner berørt av endringer i kommuneinndelingen mellom tellingen i 1960 og tellingen i 1970	35
8.	Folkemengden i tettbygde og spredtbygde strøk og på øyer uten brusamband med fastlandet. Kommuner. 1960 og 1970. Absolutte tall og prosent	52
9.	Folkemengden etter alder, ekteskapelig status, bostedsstrøk og kjønn. Fylker	66
10.	Folkemengden etter kjønn/alder/trossamfunn/ekteskapelig status. Familier etter familietype. Geistlige områder	72
11.	Folkemengden i rettsdistriktene	118
12.	Tettsteder etter folkemengde. Fylker. Absolutte tall og prosent	119
13.	Folkemengden i tettsteder etter tettstedstørrelse. Fylker. Absolutte tall og prosent	120
14.	Folkemengden i de enkelte tettstedene og tettstedsamlingene etter kjønn/alder	121
15.	Hovedtall for bebodde øyer. Fylker. 1960 og 1970	132
16.	Folkemengden i 1960 og 1970 og boliger i 1970 på de enkelte øyer	134
17.	Folkemengden ved folketellingene 1801 - 1970 etter kommuneinndelingen i 1970	144

INDEX OF TABLES

		Page
1.	Geographical areas for which statistics are published in the volume	30
2.	Municipalities by population. Counties	31
3.	Population by size of municipality. Counties. Number and percentages	31
4.	Municipalities by type of municipality. Counties	32
5.	Population by type of municipality. Counties. Number and percentages	33
6.	Population by type of municipality and sex/age/marital status. The whole country. Number and percentages	34
7.	Population in 1960 and 1970 by the division into municipalities in the two years. Municipalities affected by changes in the division into municipalities between the census in 1960 and the census in 1970	35
8.	Population in densely and sparsely populated areas and in islands without connection to the mainland by bridge. Municipalities. 1960 and 1970. Number and percentages	52
9.	Population by age, marital status, area of residence and sex. Counties	66
10.	Population by sex/age/religious denomination/marital status. Families by type of family, Ecclesiastical divisions	72
11.	Population in judicial divisions	118
12.	Urban settlements by population. Counties. Number and percentages	119
13.	Population in urban settlements by size of urban settlement, Counties, Number and percentages	120
14.	Population in the respective urban settlements and clusters of urban settlements by sex/age	121
15.	Principal data for inhabited islands. Counties, 1960 and 1970	132
16.	Population in 1960 and 1970 and dwellings in 1970 in the respective islands	134
17.	Population at the population censuses 1801 - 1970 by the division into municipalities in 1970	144

Tabell 1. Geografiske områder som det gis statistikk for i heftet *Geographical areas for which statistics are published in the volume*

Fylke *County*	Kommuner *Municipalities*			Geistlige inndelinger *Ecclesiastical divisions*			
	I alt *Total*	By-kommuner *Urban municipalities*	Herreds-kommuner *Rural municipalities*	Bispedømmer *Dioceses*	Prostier *Deaneries*	Prestegjeld *Clerical districts*	Sogn *Parishes*
I alt *Total*	451	47	404	10	91	590	1 082
01 Østfold	25	4	21	1[1)]	7	29	47
02 Akershus	22	-	22			28	47
03 Oslo	1	1	-	1[1)]	1	40	40
04 Hedmark	22	2	20	1	6	28	49
05 Oppland	25	2	23		6	33	66
06 Buskerud	20	3	17	1	5	28	52
07 Vestfold	21	6	15		3	23	41
08 Telemark	18	3	15	1	5	29	56
09 Aust-Agder	21	3	18		8	23	41
10 Vest-Agder	15	4	11			20	44
11 Rogaland	26	4	22	1	6	41	67
12 Hordaland	36	-	36		6	42	91
13 Bergen	1	1	-	1[2)]	1	16	16
14 Sogn og Fjordane	25	1	24		5	29	81
15 Møre og Romsdal	35	3	32		7	39	91
16 Sør-Trøndelag	26	1	25	1[2)]	10	30	62
17 Nord-Trøndelag	24	2	22			25	56
18 Nordland	44	2	42	1	8	49	72
19 Troms	24	2	22	1	4	21	39
20 Finnmark	20	3	17		3	17	24

Fylke *County*	Rettslige inndelinger *Judicial divisions*			Tettstedsamlinger[3)] *Clusters of urban settlements*[3)]	Tettsteder[3)] *Urban settlements*[3)]	Bebodde øyer[3)] *Inhabited islands*[3)]
	Lagdømmer *Appelate court districts*	Lagsogn *Appelate court subdistricts*	Domssogn *Primary court districts*			
I alt *Total*	5	19	104	43	658	1 289
01 Østfold	1	1	7	5	33	29
02 Akershus			8	-	49	19
03 Oslo		2	1	1	2	11
04 Hedmark			6	2	37	3
05 Oppland			5	6	49	-
06 Buskerud		1	6	4	46	8
07 Vestfold	1	1	6	4	35	29
08 Telemark		1	7	4	27	48
09 Aust-Agder		2	8	2	16	47
10 Vest-Agder				1	22	38
11 Rogaland	1	1	7	2	41	73
12 Hordaland		2	6	2	53	166
13 Bergen			1	1	1	-
14 Sogn og Fjordane			4	-	22	150
15 Møre og Romsdal	1	1	6	1	46	152
16 Sør-Trøndelag		1	5	2	33	103
17 Nord-Trøndelag			3	1	29	66
18 Nordland	1	4	14	1	54	263
19 Troms				1	32	61
20 Finnmark		2	4	3	31	23

1) En del av Akershus fylke tilhører Borg bispedømme og en del tilhører Oslo bispedømme. 2) En del av Møre og Romsdal fylke tilhører Bjørgvin bispedømme og en del tilhører Nidaros bispedømme.
3) Tettstedsamlinger, tettsteder og øyer som ligger i to eller flere fylker, er regnet til det fylket som har størst andel av folkemengden i tettstedsamlingen/i tettstedet/på øya.
1) A part of the county of Akershus belongs to Borg diocese and a part to Oslo diocese. 2) A part of the county of Møre and Romsdal belongs to Bjørgvin diocese and a part to Nidaros diocese. 3) Clusters of urban settlements, urban settlements and islands which are located in two or more counties, are classified to the county which has the greatest part of the population of the cluster/the settlement/the island.

Tabell 2. Kommuner etter folkemengde. Fylker *Municipalities by population. Counties*

Fylke *County*	I alt *Total*	Folkemengde *Population*						
		Under 2 000	2 000- 4 999	5 000- 9 999	10 000- 19 999	20 000- 49 999	50 000- 99 999	100 000 og over *and over*
Tallet på kommuner i alt *Number of municipalities, total*	451	78	176	112	56	23	3	3
01 Østfold	25	3	9	5	5	3	-	-
02 Akershus	22	-	3	8	8	2	1	-
03 Oslo	1	-	-	-	-	-	-	1
04 Hedmark	22	1	7	9	4	1	-	-
05 Oppland	25	2	9	9	3	2	-	-
06 Buskerud	20	4	7	1	6	2	-	-
07 Vestfold	21	-	8	7	5	1	-	-
08 Telemark	18	4	7	3	2	2	-	-
09 Aust-Agder	21	5	9	6	1	-	-	-
10 Vest-Agder	15	5	4	4	1	-	1	-
11 Rogaland	26	5	9	6	2	3	1	-
12 Hordaland	36	7	13	7	7	2	-	-
13 Bergen	1	-	-	-	-	-	-	1
14 Sogn og Fjordane	25	3	14	8	-	-	-	-
15 Møre og Romsdal	35	2	18	12	2	1	-	-
16 Sør-Trøndelag	26	6	10	9	-	-	-	1
17 Nord-Trøndelag	24	9	9	2	3	1	-	-
18 Nordland	44	11	17	11	3	2	-	-
19 Troms	24	6	13	2	2	1	-	-
20 Finnmark	20	5	10	3	2	-	-	-

Tabell 3. Folkemengden etter kommunestørrelse. Fylker. Absolutte tall og prosent *Population by size of municipality. Counties. Number and percentages*

Fylke *County*	I alt *Total*	Kommuner med folkemengde *Municipalities with population*						
		under 2 000	2 000- 4 999	5 000- 9 999	10 000- 19 999	20 000- 49 999	50 000- 99 999	100 000 og over *and over*
ABSOLUTTE TALL *NUMBER*								
Folkemengde i alt *Population, total*	3 874 133	108 817	574 941	793 520	752 504	711 987	214 404	717 960
01 Østfold	220 892	3 426	30 010	42 017	63 659	81 780	-	-
02 Akershus	322 321	-	9 641	62 993	111 207	62 538	75 942	-
03 Oslo	477 898	-	-	-	-	-	-	477 898
04 Hedmark	178 923	1 762	25 574	61 682	61 094	28 811	-	-
05 Oppland	172 163	3 538	27 876	57 423	37 777	45 549	-	-
06 Buskerud	198 225	5 924	23 725	6 338	83 686	78 552	-	-
07 Vestfold	174 640	-	23 420	48 426	70 898	31 896	-	-
08 Telemark	156 405	6 238	25 020	24 904	23 330	76 913	-	-
09 Aust-Agder	80 575	5 876	26 548	36 447	11 704	-	-	-
10 Vest-Agder	124 013	7 552	16 590	31 908	11 148	-	56 815	-
11 Rogaland	268 171	4 414	30 459	45 197	21 000	85 454	81 647	-
12 Hordaland	259 438	8 471	42 892	50 958	90 018	67 099	-	-
13 Bergen	112 734	-	-	-	-	-	-	112 734
14 Sogn og Fjordane	100 761	4 982	44 164	51 615	-	-	-	-
15 Møre og Romsdal	223 360	3 041	59 164	84 229	37 567	39 359	-	-
16 Sør-Trøndelag	233 420	8 035	37 947	60 110	-	-	-	127 328
17 Nord-Trøndelag	117 718	12 203	29 981	15 820	39 629	20 085	-	-
18 Nordland	240 461	15 477	50 971	81 103	37 706	55 204	-	-
19 Troms	136 224	9 821	42 491	14 686	30 479	38 747	-	-
20 Finnmark	75 791	8 057	28 468	17 664	21 602	-	-	-
PROSENT *PERCENTAGES*								
Folkemengde i alt *Population, total*	100,0	2,8	14,8	20,5	19,4	19,9	4,1	18,5
01 Østfold	100,0	1,6	13,6	19,0	28,8	37,0	-	-
02 Akershus	100,0	-	3,0	19,5	34,5	19,4	23,6	-
03 Oslo	100,0	-	-	-	-	-	-	100,0
04 Hedmark	100,0	1,0	14,3	34,5	34,1	16,1	-	-
05 Oppland	100,0	2,1	16,2	33,3	21,9	26,5	-	-
06 Buskerud	100,0	3,0	12,0	3,2	42,2	39,6	-	-
07 Vestfold	100,0	-	13,4	27,7	40,6	18,3	-	-
08 Telemark	100,0	4,0	16,0	15,9	14,9	49,2	-	-
09 Aust-Agder	100,0	7,3	33,0	45,2	14,5	-	-	-
10 Vest-Agder	100,0	6,1	13,4	25,7	9,0	-	45,8	-
11 Rogaland	100,0	1,6	11,4	16,9	7,8	31,9	30,4	-
12 Hordaland	100,0	3,3	16,5	19,6	34,7	25,9	-	-
13 Bergen	100,0	-	-	-	-	-	-	100,0
14 Sogn og Fjordane	100,0	5,0	43,8	51,2	-	-	-	-
15 Møre og Romsdal	100,0	1,4	26,5	37,7	16,8	17,6	-	-
16 Sør-Trøndelag	100,0	3,4	16,3	25,8	-	-	-	54,5
17 Nord-Trøndelag	100,0	10,4	25,5	13,4	33,7	17,0	-	-
18 Nordland	100,0	6,4	21,2	33,7	15,7	23,0	-	-
19 Troms	100,0	7,2	31,2	10,8	22,4	28,4	-	-
20 Finnmark	100,0	10,6	37,6	23,3	28,5	-	-	-

Tabell 4. Kommuner etter kommunetype. Fylker *Municipalities by type of municipality. Counties*

Fylke *County*	I alt *Total*	Kommunetype *Type of municipality*								
		Landbruks-kommune (type 1) *Agricultural municipality*	Blandet landbruks- og industrikommune *Mixed agricultural and manufacturing municipality*		Fiskeri-kommune (type 4) *Fishing municipality*	Industrikommune *Manufacturing municipality*		Blandet tjenesteytings- og industrikommune *Mixed service and manufacturing municipality*		Annen kommune (type 9) *Other municipality*
			Mindre sentral (type 2) *Less central*	Sentral (type 3) *Central*		Mindre sentral (type 5) *Less central*	Sentral (type 6) *Central*	Særlig sentral (type 7) *Highly central*	Annen (type 8) *Other*	
Tallet på kommuner i alt *Number of municipalities, total*	451	89	77	31	43	31	42	37	57	44
01 Østfold	25	-	2	9	1	-	10	1	2	-
02 Akershus	22	-	1	2	-	-	2	17	-	-
03 Oslo	1	-	-	-	-	-	-	1	-	-
04 Hedmark	22	5	10	2	-	-	1	-	4	-
05 Oppland	25	12	4	2	-	-	3	1	1	2
06 Buskerud	20	4	2	1	-	-	5	3	1	4
07 Vestfold	21	-	1	4	-	-	7	-	9	-
08 Telemark	18	6	2	1	-	4	2	-	1	2
09 Aust-Agder	21	4	1	2	-	1	1	1	8	3
10 Vest-Agder	15	5	3	1	-	-	3	1	2	-
11 Rogaland	26	7	3	3	2	3	4	3	1	-
12 Hordaland	36	3	11	1	3	3	4	5	2	4
13 Bergen	1	-	-	-	-	-	-	1	-	-
14 Sogn og Fjordane	25	9	6	-	3	2	-	-	1	4
15 Møre og Romsdal	35	4	10	-	7	10	-	-	4	-
16 Sør-Trøndelag .	26	9	7	2	2	-	-	3	-	3
17 Nord-Trøndelag.	24	10	5	1	-	3	-	-	1	4
18 Nordland	44	7	7	-	11	3	-	-	10	6
19 Troms	24	2	2	-	8	-	-	-	4	8
20 Finnmark	20	2	-	-	6	2	-	-	6	4

Tabell 5. Folkemengden etter kommunetype. Fylker. Absolutte tall og prosent *Population by type of municipality. Counties. Number and percentages*

Fylke *County*	I alt *Total*	Kommunetype *Type of municipality*: Landbruks-kommune (type 1) *Agricultural municipality*	Blandet landbruks- og industrikommune *Mixed agricultural and manufacturing municipality*: Mindre sentral (type 2) *Less central*	Blandet landbruks- og industrikommune *Mixed agricultural and manufacturing municipality*: Sentral (type 3) *Central*	Fiskerikommune (type 4) *Fishing municipality*	Industrikommune *Manufacturing municipality*: Mindre sentral (type 5) *Less central*	Industrikommune *Manufacturing municipality*: Sentral (type 6) *Central*	Blandet tjeneste-ytings- og industrikommune *Mixed service and manufacturing municipality*: Særlig sentral (type 7) *Highly central*	Blandet tjeneste-ytings- og industrikommune *Mixed service and manufacturing municipality*: Annen (type 8) *Other*	Annen kommune (type 9) *Other municipality*
ABSOLUTTE TALL *NUMBER*										
Folkemengde i alt *Population, total*	3 874 133	220 330	350 296	179 896	128 762	196 890	517 881	1 360 047	720 650	199 381
01 Østfold	220 892	-	3 975	33 336	2 249	-	137 388	9 510	34 434	-
02 Akershus	322 321	-	2 175	23 864	-	-	20 412	275 870	-	-
03 Oslo	477 898	-	-	-	-	-	-	477 898	-	-
04 Hedmark	178 923	16 665	57 272	23 482	-	-	28 811	-	52 693	-
05 Oppland	172 163	39 942	29 086	25 786	-	-	42 103	5 824	20 475	8 947
06 Buskerud	198 225	6 997	5 655	2 125	-	-	64 346	75 312	28 918	14 872
07 Vestfold	174 640	-	2 274	11 645	-	-	45 660	-	115 061	-
08 Telemark	156 405	15 860	8 368	1 626	-	34 951	44 735	-	45 461	5 404
09 Aust-Agder	80 575	4 324	2 549	5 806	-	6 197	6 271	5 470	43 342	6 616
10 Vest-Agder	124 013	7 552	13 731	3 437	-	-	25 640	56 815	16 838	-
11 Rogaland	268 171	17 999	8 926	27 487	912	16 295	73 136	96 221	27 195	-
12 Hordaland	259 438	6 343	52 306	2 664	7 408	22 704	29 379	107 535	10 098	21 001
13 Bergen	112 734	-	-	-	-	-	-	112 734	-	-
14 Sogn og Fjordane	100 761	28 383	26 169	-	11 455	12 945	-	-	8 119	13 690
15 Møre og Romsdal	223 360	10 370	45 275	-	28 972	54 523	-	-	84 220	-
16 Sør-Trøndelag	233 420	25 574	34 580	13 796	7 070	-	-	136 858	-	15 542
17 Nord-Trøndelag	117 718	18 062	23 710	4 842	-	8 610	-	-	11 125	51 369
18 Nordland	240 461	14 330	24 212	-	36 750	36 027	-	-	106 953	22 189
19 Troms	136 224	4 190	10 033	-	21 099	-	-	-	72 367	28 535
20 Finnmark	75 791	3 739	-	-	12 847	4 638	-	-	43 351	11 216
PROSENT *PERCENTAGES*										
Folkemengde i alt *Population, total*	100,0	5,7	9,1	4,6	3,3	5,1	13,4	35,1	18,6	5,1
01 Østfold	100,0	-	1,8	15,1	1,0	-	62,2	4,3	15,6	-
02 Akershus	100,0	-	0,7	7,4	-	-	6,3	85,6	-	-
03 Oslo	100,0	-	-	-	-	-	-	100,0	-	-
04 Hedmark	100,0	9,3	32,0	13,1	-	-	16,1	-	29,5	-
05 Oppland	100,0	23,2	16,9	15,0	-	-	24,4	3,4	11,9	5,2
06 Buskerud	100,0	3,5	2,8	1,1	-	-	32,5	38,0	14,6	7,5
07 Vestfold	100,0	-	1,3	6,7	-	-	26,1	-	65,9	-
08 Telemark	100,0	10,1	5,4	1,0	-	22,3	28,6	-	29,1	3,5
09 Aust-Agder	100,0	5,3	3,2	7,2	-	7,7	7,8	6,8	53,8	8,2
10 Vest-Agder	100,0	6,1	11,0	2,8	-	-	20,7	45,8	13,6	-
11 Rogaland	100,0	6,7	3,3	10,3	0,3	6,1	27,3	35,9	10,1	-
12 Hordaland	100,0	2,4	20,2	1,0	2,9	8,8	11,3	41,4	3,9	8,1
13 Bergen	100,0	-	-	-	-	-	-	100,0	-	-
14 Sogn og Fjordane	100,0	28,2	26,0	-	11,4	12,8	-	-	8,0	13,6
15 Møre og Romsdal	100,0	4,6	20,3	-	13,0	24,4	-	-	37,7	-
16 Sør-Trøndelag	100,0	11,0	14,8	5,9	3,0	-	-	58,6	-	6,7
17 Nord-Trøndelag	100,0	15,4	20,1	4,1	-	7,3	-	-	9,5	43,6
18 Nordland	100,0	6,0	10,1	-	15,3	15,0	-	-	44,4	9,2
19 Troms	100,0	3,1	7,4	-	15,5	-	-	-	53,1	20,9
20 Finnmark	100,0	4,9	-	-	17,0	6,1	-	-	57,2	14,8

Tabell 6. Folkemengden etter kommunetype og kjønn/alder/ekteskapelig status. Hele landet. Absolutte tall og prosent *Population by type of municipality and sex/age/marital status. The whole country. Number and percentages*

Kjønn/alder/ekteskapelig status *Sex/age/marital status*	I alt *Total*	Kommunetype *Type of municipality*: Landbruks-kommune (type 1) *Agricultural municipality*	Blandet landbruks- og industrikommune *Mixed agricultural and manufacturing municipality*: Mindre sentral (type 2) *Less central*	Blandet landbruks- og industrikommune: Sentral (type 3) *Central*	Fiskerikommune (type 4) *Fishing municipality*	Industrikommune *Manufacturing municipality*: Mindre sentral (type 5) *Less central*	Industrikommune: Sentral (type 6) *Central*	Blandet tjenesteytings- og industrikommune *Mixed service and manufacturing municipality*: Særlig sentral (type 7) *Highly central*	Blandet tjenesteytings- og industrikommune: Annen (type 8) *Other*	Annen kommune (type 9) *Other municipality*
ABSOLUTTE TALL *NUMBER*										
Folkemengde i alt *Population, total*	3 874 133	220 330	350 296	179 896	128 762	196 890	517 881	1 360 047	720 650	199 381
Etter kjønn: *By sex:*										
Menn *Males* ...	1 926 148	114 013	179 794	92 146	67 399	100 638	259 630	653 916	356 850	101 762
Kvinner *Females*	1 947 985	106 317	170 502	87 750	61 363	96 252	258 251	706 131	363 800	97 619
Etter alder: *By age:*										
0-15 år *years*	1 001 019	56 048	93 076	48 579	37 887	56 323	137 267	325 336	191 449	55 054
16-24 " "	552 337	26 867	45 776	24 696	18 027	28 933	72 762	200 580	106 307	28 389
25-49 " "	1 128 247	55 819	91 973	50 624	33 795	55 716	153 577	422 430	209 756	54 557
50-69 " "	862 972	55 368	83 157	39 868	28 201	40 986	113 374	303 311	155 518	43 189
70 år og over *years and over*	329 558	26 228	36 314	16 129	10 852	14 932	40 901	108 390	57 620	18 192
Etter ekteskapelig status: *By marital status:*										
Ugifte *Unmarried*	1 744 327	105 363	163 806	82 815	63 406	93 151	225 428	588 041	325 303	97 014
Gifte *Married.*	1 841 696	99 603	162 895	85 874	56 972	92 062	257 678	654 263	342 522	89 827
Før gifte *Prev. married*	288 110	15 364	23 595	11 207	8 384	11 677	34 775	117 743	52 825	12 540
PROSENT *PERCENTAGES*										
Folkemengde i alt *Population, total* Etter kjønn: *By sex:*	100,0	100,0	100,0	100,0	100,0	100,0	100,0	100,0	100,0	100,0
Menn *Males* ...	49,7	51,7	51,3	51,2	52,3	51,1	50,1	48,1	49,5	51,0
Kvinner *Females*	50,3	48,3	48,7	48,8	47,7	48,9	49,9	51,9	50,5	49,0
Etter alder: *By age:*	100,0	100,0	100,0	100,0	100,0	100,0	100,0	100,0	100,0	100,0
0-15 år *years*	25,8	25,4	26,6	27,0	29,4	28,6	26,5	23,9	26,6	27,6
16-24 " "	14,3	12,2	13,1	13,7	14,0	14,7	14,0	14,7	14,8	14,2
25-49 " "	29,1	25,3	26,3	28,1	26,2	28,3	29,7	31,1	29,1	27,4
50-69 " "	22,3	25,1	23,7	22,2	21,9	20,8	21,9	22,3	21,6	21,7
70 år og over *years and over*	8,5	11,9	10,4	9,0	8,4	7,6	7,9	8,0	8,0	9,1
Etter ekteskapelig status: *By marital status:*	100,0	100,0	100,0	100,0	100,0	100,0	100,0	100,0	100,0	100,0
Ugifte *Unmarried*	45,0	47,8	46,8	46,0	49,2	47,3	43,5	43,2	45,1	48,7
Gifte *Married.*	47,5	45,2	46,5	47,7	44,2	46,8	49,8	48,1	47,5	45,1
Før gifte *Prev. married*	7,4	7,0	6,7	6,2	6,5	5,9	6,7	8,7	7,3	6,3

TABELL 7. FOLKEMENGDEN I 1960 OG 1970 ETTER KOMMUNEINNDELINGEN I DE TO ÅR
KOMMUNER BERØRT AV ENDRINGER I KOMMUNEINNDELINGEN MELLOM TELLINGEN I 1960 OG TELLINGEN I 1970
POPULATION IN 1960 AND 1970 BY THE DIVISION INTO MUNICIPALITIES IN THE TWO YEARS
MUNICIPALITIES AFFECTED BY CHANGES IN THE DIVISION INTO MUNICIPALITIES BETWEEN THE CENSUS
IN 1960 AND THE CENSUS IN 1970

KOMMUNE I 1970 MUNICIPALITY IN 1970	KOMMUNE(R)/DEL AV KOMMUNE(R) I 1960 MUNICIPALITY(-IES)/PART OF MUNICIPALITY(-IES) IN 1960	FOLKEMENGDE 1/11 1960	POPULATION 1/11 1970
I ALT TOTAL		2 146 898[1)]	2 317 845[1)]
01 ØSTFOLD I ALT		105 000	109 085
0101 HALDEN I ALT		25 572	26 625
	HELE 0101 HALDEN TOTAL OF HALDEN	10 006	9 127
	DEL AV 0115 SKJEBERG PART OF SKJEBERG	10	8
	HELE 0116 BERG TOTAL OF BERG	8 530	10 293
	HELE 0117 IDD TOTAL OF IDD	7 026	7 197
0103 FREDRIKSTAD I ALT		30 121	29 980
	HELE 0103 FREDRIKSTAD	13 677	12 418
	DEL AV 0113 BORGE	28	26
	HELE 0132 GLEMMEN	16 227	17 375
	DEL AV 0134 ONSØY	189	161
0113 BORGE I ALT		8 979	9 892
	HELE 0112 TORSNES	1 286	1 293
	DEL AV 0113 BORGE	7 693	8 599
0115 SKJEBERG I ALT		11 294	12 530
	DEL AV 0115 SKJEBERG	11 294	12 530
0119 MARKER I ALT		3 530	3 321
	HELE 0119 ØYMARK	2 134	2 151
	HELE 0120 RØDENES	1 396	1 170
0125 EIDSBERG I ALT		8 704	8 838
	HELE 0125 EIDSBERG	6 204	6 208
	HELE 0126 MYSEN	2 500	2 630
0128 RAKKESTAD I ALT		7 024	6 617
	HELE 0128 RAKKESTAD	5 293	5 167
	HELE 0129 DEGERNES	1 731	1 450
0134 ONSØY I ALT		9 776	11 282
	DEL AV 0134 ONSØY	9 776	11 282
02 AKERSHUS I ALT		88 257	113 846
0211 VESTBY I ALT		5 065	5 696
	HELE 0201 SON	507	410
	HELE 0211 VESTBY	4 558	5 286
0213 SKI I ALT		9 685	15 370
	HELE 0212 KRÅKSTAD	1 615	1 765
	HELE 0213 SKI	8 070	13 605
0214 ÅS I ALT		6 320	9 260
	DEL AV 0214 ÅS	6 320	9 260
0215 FROGN I ALT		5 747	7 741
	HELE 0203 DRØBAK	2 683	2 634
	DEL AV 0214 ÅS	3	2
	HELE 0215 FROGN	3 061	5 105
0221 AURSKOG-HØLAND I ALT		10 292	11 076
	HELE 0221 SØNDRE HØLAND	2 251	2 143
	HELE 0222 NORDRE HØLAND	4 083	4 613
	HELE 0223 SETSKOG	854	723
	HELE 0224 AURSKOG	3 104	3 597
0226 SØRUM I ALT		6 614	8 313
	HELE 0225 BLAKER	2 333	2 697
	HELE 0226 SØRUM	4 281	5 616
0227 FET I ALT		5 044	6 582
	HELE 0227 FET	4 643	6 172
	DEL AV 0229 ENEBAKK	401	410
0229 ENEBAKK I ALT		3 469	4 959
	DEL AV 0229 ENEBAKK	3 469	4 959
0231 SKEDSMO I ALT		23 248	31 019
	HELE 0231 SKEDSMO	12 701	19 367
	HELE 0232 LILLESTRØM	10 547	11 652

NOTE: 1) FOLKEMENGDEN I KOMMUNER BERØRT AV ENDRINGER I KOMMUNEINNDELINGEN MELLOM TELLINGEN I 1960 OG TELLINGEN I 1970.
NOTE: 1) POPULATION IN MUNICIPALITIES AFFECTED BY CHANGES IN THE DIVISION INTO MUNICIPALITIES BETWEEN THE CENSUS IN 1960 AND THE CENSUS IN 1970.

TABELL 7 (FORTS.). FOLKEMENGDEN I 1960 OG 1970 ETTER KOMMUNEINNDELINGEN I DE TO ÅR
KOMMUNER BERØRT AV ENDRINGER I KOMMUNEINNDELINGEN MELLOM TELLINGEN I 1960 OG TELLINGEN I 1970
POPULATION IN 1960 AND 1970 BY THE DIVISION INTO MUNICIPALITIES IN THE TWO YEARS
MUNICIPALITIES AFFECTED BY CHANGES IN THE DIVISION INTO MUNICIPALITIES BETWEEN THE CENSUS
IN 1960 AND THE CENSUS IN 1970

KOMMUNE I 1970 MUNICIPALITY IN 1970	KOMMUNE(R)/DEL AV KOMMUNE(R) I 1960 MUNICIPALITY(-IES)/PART OF MUNICIPALITY(-IES) IN 1960	FOLKEMENGDE 1/11 1960	POPULATION 1/11 1970
0237 EIDSVOLL I ALT		12 773	13 830
	HELE 0237 EIDSVOLL	11 811	12 926
	HELE 0240 FEIRING	962	904
04 HEDMARK I ALT		114 008	118 285
0401 HAMAR I ALT		13 489	15 702
	HELE 0401 HAMAR	13 367	15 576
	DEL AV 0413 FURNES	122	126
0402 KONGSVINGER I ALT		12 883	13 839
	HELE 0402 KONGSVINGER	2 308	2 061
	HELE 0421 VINGER	6 107	7 752
	HELE 0422 BRANDVAL	4 468	4 026
0412 RINGSAKER I ALT		27 316	28 811
	HELE 0411 NES	4 262	3 953
	HELE 0412 RINGSAKER	16 246	17 306
	DEL AV 0413 FURNES	6 757	7 493
	DEL AV 0414 VANG	51	59
0414 VANG I ALT		7 748	8 866
	DEL AV 0413 FURNES	96	103
	DEL AV 0414 VANG	7 652	8 763
0417 STANGE I ALT		16 072	17 267
	HELE 0416 ROMEDAL	6 525	6 013
	HELE 0417 STANGE	9 547	11 254
0423 GRUE I ALT		7 040	6 387
	HELE 0423 GRUE	7 009	6 366
	DEL AV 0424 HOF	31	21
0425 ÅSNES I ALT		10 017	9 240
	DEL AV 0424 HOF	3 283	2 895
	HELE 0425 ÅSNES	6 734	6 345
0430 STOR-ELVDAL I ALT		4 406	3 751
	HELE 0430 STOR-ELVDAL	4 010	3 494
	HELE 0431 SOLLIA	396	257
0432 RENDALEN I ALT		3 721	3 288
	HELE 0432 YTRE RENDAL	1 963	1 725
	HELE 0433 ØVRE RENDAL	1 758	1 563
0435 TOLGA-OS I ALT		3 998	3 867
	HELE 0435 OS	2 047	1 935
	HELE 0436 TOLGA	1 951	1 932
0437 TYNSET I ALT		5 002	5 056
	HELE 0437 TYNSET	4 319	4 439
	DEL AV 0440 KVIKNE	683	617
0439 FOLLDAL I ALT		2 316	2 211
	HELE 0439 FOLLDAL	2 301	2 200
	DEL AV 0511 DOVRE	15	11
05 OPPLAND I ALT		123 975	130 924
0501 LILLEHAMMER I ALT		18 624	20 475
	HELE 0501 LILLEHAMMER	5 995	4 894
	HELE 0524 FÅBERG	12 629	15 581
0502 GJØVIK I ALT		23 079	25 074
	HELE 0502 GJØVIK	7 894	8 404
	HELE 0525 BIRI	3 332	3 283
	HELE 0526 SNERTINGDAL	2 516	2 406
	DEL AV 0527 VARDAL	9 337	10 981
0511 DOVRE I ALT		2 988	3 097
	DEL AV 0511 DOVRE	2 988	3 097
0515 VÅGÅ I ALT		4 012	3 982
	DEL AV 0515 VÅGÅ	4 012	3 982

TABELL 7 (FORTS.). FOLKEMENGDEN I 1960 OG 1970 ETTER KOMMUNEINNDELINGEN I DE TO ÅR
KOMMUNER BERØRT AV ENDRINGER I KOMMUNEINNDELINGEN MELLOM TELLINGEN I 1960 OG TELLINGEN I 1970
POPULATION IN 1960 AND 1970 BY THE DIVISION INTO MUNICIPALITIES IN THE TWO YEARS
MUNICIPALITIES AFFECTED BY CHANGES IN THE DIVISION INTO MUNICIPALITIES BETWEEN THE CENSUS
IN 1960 AND THE CENSUS IN 1970

KOMMUNE I 1970 MUNICIPALITY IN 1970	KOMMUNE(R)/DEL AV KOMMUNE(R) I 1960 MUNICIPALITY(-IES)/PART OF MUNICIPALITY(-IES) IN 1960	FOLKEMENGDE 1/11 1960	POPULATION 1/11 1970
0517 SEL I ALT		5 739	6 247
	DEL AV 0515 VÅGÅ	32	30
	HELE 0516 HEIDAL	1 736	1 730
	HELE 0517 SEL	3 555	4 079
	DEL AV 0518 NORD-FRON	416	408
0518 FRON I ALT		9 311	9 396
	DEL AV 0518 NORD-FRON	5 648	5 852
	HELE 0519 SØR-FRON	3 663	3 544
0522 GAUSDAL I ALT		6 600	6 395
	HELE 0522 ØSTRE GAUSDAL	3 966	3 911
	HELE 0523 VESTRE GAUSDAL	2 634	2 484
0528 ØSTRE TOTEN I ALT		13 680	13 717
	HELE 0528 ØSTRE TOTEN	10 727	10 840
	HELE 0531 KOLBU	2 953	2 877
0529 VESTRE TOTEN I ALT		10 426	11 991
	DEL AV 0527 VARDAL	80	79
	HELE 0529 VESTRE TOTEN	8 743	10 280
	HELE 0530 EINA	1 592	1 625
	DEL AV 0535 BRANDBU	11	7
0532 JEVNAKER I ALT		4 718	5 038
	HELE 0532 JEVNAKER	4 535	4 837
	DEL AV 0534 GRAN	183	201
0534 GRAN I ALT		11 690	12 069
	DEL AV 0534 GRAN	5 215	5 541
	DEL AV 0535 BRANDBU	6 475	6 528
0536 SØNDRE LAND I ALT		6 430	6 387
	HELE 0536 SØNDRE LAND	4 298	4 359
	DEL AV 0537 FLUBERG	2 132	2 028
0538 NORDRE LAND I ALT		6 678	7 056
	DEL AV 0537 FLUBERG	194	209
	HELE 0538 NORDRE LAND	3 819	4 381
	HELE 0539 TORPA	2 665	2 466
06 BUSKERUD I ALT		121 413	132 414
0601 RINGERIKE I ALT		27 289	28 918
	HELE 0601 HØNEFOSS	4 395	4 202
	HELE 0611 TYRISTRAND	1 732	1 834
	HELE 0612 HOLE	2 922	3 593
	HELE 0613 NORDERHOV	14 730	15 921
	HELE 0614 ÅDAL	3 456	3 338
	DEL AV 0622 KRØDSHERAD	54	30
0602 DRAMMEN I ALT		45 160	49 634
	HELE 0602 DRAMMEN	31 056	32 489
	DEL AV 0626 LIER	52	58
	HELE 0712 SKOGER	14 052	17 087
0604 KONGSBERG I ALT		15 687	18 417
	HELE 0604 KONGSBERG	9 703	12 090
	HELE 0629 YTRE SANDSVÆR	3 191	2 873
	HELE 0630 ØVRE SANDSVÆR	2 576	3 214
	DEL AV 0631 FLESBERG	79	107
	DEL AV 0824 GRANSHERAD	138	133
0622 KRØDSHERAD I ALT		1 997	1 903
	DEL AV 0622 KRØDSHERAD	1 997	1 903
0624 ØVRE EIKER I ALT		12 516	13 311
	HELE 0624 ØVRE EIKER	12 508	13 300
	DEL AV 0631 FLESBERG	8	11
0626 LIER I ALT		13 375	15 130
	DEL AV 0626 LIER	13 375	15 130
0631 FLESBERG I ALT		2 151	2 125
	DEL AV 0631 FLESBERG	2 151	2 125
0633 NORE OG UVDAL I ALT		3 238	2 976
	HELE 0633 NORE	2 010	1 835
	HELE 0634 UVDAL	1 228	1 141

TABELL 7 (FORTS.). FOLKEMENGDEN I 1960 OG 1970 ETTER KOMMUNEINNDELINGEN I DE TO ÅR
KOMMUNER BERØRT AV ENDRINGER I KOMMUNEINNDELINGEN MELLOM TELLINGEN I 1960 OG TELLINGEN I 1970
POPULATION IN 1960 AND 1970 BY THE DIVISION INTO MUNICIPALITIES IN THE TWO YEARS
MUNICIPALITIES AFFECTED BY CHANGES IN THE DIVISION INTO MUNICIPALITIES BETWEEN THE CENSUS
IN 1960 AND THE CENSUS IN 1970

KOMMUNE I 1970 MUNICIPALITY IN 1970	KOMMUNE(R)/DEL AV KOMMUNE(R) I 1960 MUNICIPALITY(-IES)/PART OF MUNICIPALITY(-IES) IN 1960	FOLKEMENGDE 1/11 1960	POPULATION 1/11 1970
07 VESTFOLD I ALT		101 217	115 727
0702 HOLMESTRAND I ALT		6 490	7 348
	HELE 0702 HOLMESTRAND	2 033	1 693
	HELE 0715 BOTNE	4 457	5 655
0706 SANDEFJORD I ALT		29 189	31 896
	HELE 0706 SANDEFJORD	6 971	5 694
	HELE 0724 SANDAR	22 218	26 202
0708 STAVERN I ALT		1 814	2 269
	HELE 0708 STAVERN	1 814	2 262
	DEL AV 0726 BRUNLANES	-	7
0711 SVELVIK I ALT		3 761	4 328
	HELE 0701 SVELVIK	1 176	1 055
	HELE 0711 STRØMM	2 441	3 119
	DEL AV 0713 SANDE	144	154
0713 SANDE I ALT		4 963	5 834
	DEL AV 0713 SANDE	4 963	5 834
0717 BORRE I ALT		6 462	7 094
	HELE 0704 ÅSGÅRDSTRAND	507	401
	HELE 0717 BORRE	5 826	6 573
	DEL AV 0721 SEM	129	120
0720 STOKKE I ALT		5 610	6 592
	DEL AV 0720 STOKKE	5 610	6 592
0721 SEM I ALT		16 361	19 797
	DEL AV 0721 SEM	16 361	19 797
0722 NØTTERØY I ALT		13 267	15 783
	DEL AV 0720 STOKKE	181	122
	HELE 0722 NØTTERØY	13 086	15 661
0726 BRUNLANES I ALT		6 068	6 437
	DEL AV 0726 BRUNLANES	6 068	6 437
0727 HEDRUM I ALT		7 232	8 349
	DEL AV 0727 HEDRUM	7 232	8 349
08 TELEMARK I ALT		117 783	125 026
0805 PORSGRUNN I ALT		28 600	31 452
	DEL AV 0726 BRUNLANES	7	4
	DEL AV 0727 HEDRUM	84	79
	HELE 0804 BREVIK	2 370	2 408
	HELE 0805 PORSGRUNN	10 710	9 761
	DEL AV 0812 GJERPEN	2 226	1 996
	HELE 0813 EIDANGER	12 017	15 875
	DEL AV 0818 SOLUM	1 186	1 329
0806 SKIEN I ALT		39 839	45 461
	HELE 0806 SKIEN	15 553	13 823
	DEL AV 0812 GJERPEN	12 521	14 915
	DEL AV 0818 SOLUM	11 513	16 513
	DEL AV 0819 HOLLA	252	210
0807 NOTODDEN I ALT		13 188	13 283
	HELE 0807 NOTODDEN	7 541	7 288
	HELE 0823 HEDDAL	4 498	5 002
	DEL AV 0824 GRANSHERAD	1 130	980
	DEL AV 0825 HOVIN	19	13
0811 SILJAN I ALT		1 444	1 626
	DEL AV 0727 HEDRUM	18	10
	HELE 0811 SILJAN	1 426	1 616
0814 BAMBLE I ALT		7 975	9 357
	HELE 0802 LANGESUND	2 191	2 306
	HELE 0803 STATHELLE	738	581
	HELE 0814 BAMBLE	5 046	6 470
0819 NOME I ALT		7 151	7 259
	DEL AV 0819 HOLLA	4 027	4 120
	HELE 0820 LUNDE	3 124	3 139

TABELL 7 (FORTS.). FOLKEMENGDEN I 1960 OG 1970 ETTER KOMMUNEINNDELINGEN I DE TO ÅR
KOMMUNER BERØRT AV ENDRINGER I KOMMUNEINNDELINGEN MELLOM TELLINGEN I 1960 OG TELLINGEN I 1970
POPULATION IN 1960 AND 1970 BY THE DIVISION INTO MUNICIPALITIES IN THE TWO YEARS
MUNICIPALITIES AFFECTED BY CHANGES IN THE DIVISION INTO MUNICIPALITIES BETWEEN THE CENSUS
IN 1960 AND THE CENSUS IN 1970

KOMMUNE I 1970 MUNICIPALITY IN 1970	KOMMUNE(R)/DEL AV KOMMUNE(R) I 1960 MUNICIPALITY(-IES)/PART OF MUNICIPALITY(-IES) IN 1960	FOLKEMENGDE 1/11 1960	POPULATION 1/11 1970
0826 TINN I ALT		10 131	8 288
	DEL AV 0825 HOVIN	496	391
	HELE 0826 TINN	9 635	7 897
0830 NISSEDAL I ALT		1 710	1 471
	HELE 0830 NISSEDAL	1 701	1 461
	DEL AV 0929 ÅMLI	9	10
0833 TOKKE I ALT		3 790	2 977
	HELE 0832 MO	1 735	1 361
	HELE 0833 LÅRDAL	2 055	1 616
0834 VINJE I ALT		3 955	3 852
	HELE 0834 VINJE	2 407	2 351
	HELE 0835 RAULAND	1 548	1 501
09 AUST-AGDER I ALT		41 537	42 992
0901 RISØR I ALT		6 224	6 197
	HELE 0901 RISØR	3 072	2 770
	HELE 0913 SØNDELED	3 152	3 427
0914 TVEDESTRAND I ALT		6 004	5 604
	DEL AV 0914 TVEDESTRAND	5 999	5 598
	DEL AV 0918 AUSTRE MOLAND	5	6
0918 MOLAND I ALT		5 894	6 271
	DEL AV 0914 TVEDESTRAND	373	378
	HELE 0916 FLOSTA	1 221	1 233
	HELE 0917 STOKKEN	2 751	3 028
	DEL AV 0918 AUSTRE MOLAND	1 549	1 632
0919 FROLAND I ALT		3 450	3 340
	HELE 0919 FROLAND	2 771	2 793
	DEL AV 0929 ÅMLI	6	6
	DEL AV 0932 MYKLAND	673	541
0920 ØYESTAD I ALT		5 747	6 726
	DEL AV 0920 ØYESTAD	5 747	6 726
0924 LANDVIK I ALT		2 373	2 770
	DEL AV 0920 ØYESTAD	5	-
	HELE 0924 LANDVIK	1 880	2 292
	DEL AV 0925 EIDE	488	478
0926 LILLESAND I ALT		4 796	5 470
	HELE 0905 LILLESAND	1 062	857
	DEL AV 0925 EIDE	22	27
	HELE 0926 VESTRE MOLAND	2 365	3 258
	HELE 0927 HØVÅG	1 347	1 328
0928 BIRKENES I ALT		3 137	3 036
	HELE 0928 BIRKENES	1 829	2 000
	DEL AV 0932 MYKLAND	1	-
	HELE 0933 HEREFOSS	612	482
	HELE 0934 VEGUSDAL	695	554
0929 ÅMLI I ALT		2 381	2 134
	DEL AV 0929 ÅMLI	2 185	1 972
	HELE 0931 TOVDAL	196	162
0940 VALLE I ALT		1 531	1 444
	HELE 0939 HYLESTAD	659	672
	HELE 0940 VALLE	872	772
10 VEST-AGDER I ALT		106 424	121 346
1001 KRISTIANSAND I ALT		46 161	56 815
	HELE 1001 KRISTIANSAND	27 900	26 836
	HELE 1011 RANDESUND	1 374	3 521
	HELE 1012 ODDERNES	14 466	23 065
	HELE 1013 TVEIT	2 421	3 393
1002 MANDAL I ALT		9 667	11 148
	HELE 1002 MANDAL	5 198	4 804
	HELE 1019 HALSE OG HARKMARK	3 327	5 097
	DEL AV 1020 HOLUM	1 142	1 247

TABELL 7 (FORTS.). FOLKEMENGDEN I 1960 OG 1970 ETTER KOMMUNEINNDELINGEN I DE TO ÅR KOMMUNER BERØRT AV ENDRINGER I KOMMUNEINNDELINGEN MELLOM TELLINGEN I 1960 OG TELLINGEN I 1970
POPULATION IN 1960 AND 1970 BY THE DIVISION INTO MUNICIPALITIES IN THE TWO YEARS MUNICIPALITIES AFFECTED BY CHANGES IN THE DIVISION INTO MUNICIPALITIES BETWEEN THE CENSUS IN 1960 AND THE CENSUS IN 1970

KOMMUNE I 1970 MUNICIPALITY IN 1970	KOMMUNE(R)/DEL AV KOMMUNE(R) I 1960 MUNICIPALITY(-IES)/PART OF MUNICIPALITY(-IES) IN 1960	FOLKEMENGDE 1/11 1960	POPULATION 1/11 1970
1003 FARSUND I ALT		7 915	8 304
	HELE 1003 FARSUND	2 188	2 201
	HELE 1039 HERAD	409	284
	HELE 1040 SPIND	688	633
	HELE 1041 LISTA	4 630	5 186
1004 FLEKKEFJORD I ALT		8 823	8 534
	HELE 1004 FLEKKEFJORD	3 171	2 899
	HELE 1042 HIDRA	1 339	1 166
	HELE 1043 NES	2 620	2 969
	HELE 1044 GYLAND	747	604
	HELE 1045 BAKKE	946	896
1014 VENNESLA I ALT		8 592	9 837
	HELE 1014 VENNESLA	6 824	8 009
	HELE 1015 HÆGELAND	870	754
	DEL AV 1016 ØVREBØ	898	1 074
1017 SONGDALEN I ALT		2 766	3 437
	DEL AV 1016 ØVREBØ	38	33
	HELE 1017 GREIPSTAD	1 923	2 692
	DEL AV 1023 FINSLAND	805	712
1018 SØGNE I ALT		3 832	4 655
	HELE 1018 SØGNE	3 768	4 606
	DEL AV 1020 HOLUM	12	12
	DEL AV 1021 ØYSLEBØ	52	37
1021 MARNARDAL I ALT		2 325	1 995
	DEL AV 1021 ØYSLEBØ	1 067	1 013
	HELE 1022 LAUDAL	644	461
	DEL AV 1023 FINSLAND	37	23
	DEL AV 1024 BJELLAND	577	498
1027 AUDNEDAL I ALT		1 600	1 399
	DEL AV 1024 BJELLAND	104	74
	HELE 1025 GRINDHEIM	728	650
	HELE 1027 KONSMO	768	675
1029 LINDESNES I ALT		3 893	3 888
	HELE 1028 VIGMOSTAD	624	518
	HELE 1029 SØR-AUDNEDAL	2 326	2 477
	DEL AV 1030 SPANGEREID	943	893
1032 LYNGDAL I ALT		4 156	4 610
	DEL AV 1030 SPANGEREID	119	102
	HELE 1031 AUSTAD	656	483
	HELE 1032 LYNGDAL	2 889	3 623
	HELE 1033 KVÅS	492	402
1034 HÆGEBOSTAD I ALT		1 639	1 491
	HELE 1034 HÆGEBOSTAD	840	722
	HELE 1035 EIKEN	799	769
1037 KVINESDAL I ALT		5 055	5 233
	HELE 1036 FJOTLAND	1 243	1 145
	HELE 1037 KVINESDAL	3 206	3 505
	HELE 1038 FEDA	606	583
11 ROGALAND I ALT		208 349	229 144
1101 EIGERSUND I ALT		9 116	10 430
	HELE 1101 EGERSUND	3 868	3 990
	DEL AV 1113 HESKESTAD	107	110
	HELE 1115 HELLELAND	896	798
	HELE 1116 EIGERSUND	4 245	5 532
1102 SANDNES I ALT		25 430	30 624
	HELE 1102 SANDNES	3 983	3 387
	HELE 1123 HØYLAND	18 715	24 035
	DEL AV 1126 HETLAND	1 828	2 272
	DEL AV 1128 HØLE	904	930
1103 STAVANGER I ALT		75 798	81 647
	HELE 1103 STAVANGER	52 602	44 558
	HELE 1125 MADLA	4 714	12 523
	DEL AV 1126 HETLAND	18 482	24 566

TABELL 7 (FORTS.). FOLKEMENGDEN I 1960 OG 1970 ETTER KOMMUNEINNDELINGEN I DE TO ÅR KOMMUNER BERØRT AV ENDRINGER I KOMMUNEINNDELINGEN MELLOM TELLINGEN I 1960 OG TELLINGEN I 1970
POPULATION IN 1960 AND 1970 BY THE DIVISION INTO MUNICIPALITIES IN THE TWO YEARS MUNICIPALITIES AFFECTED BY CHANGES IN THE DIVISION INTO MUNICIPALITIES BETWEEN THE CENSUS IN 1960 AND THE CENSUS IN 1970

KOMMUNE I 1970 MUNICIPALITY IN 1970	KOMMUNE(R)/DEL AV KOMMUNE(R) I 1960 MUNICIPALITY(-IES)/PART OF MUNICIPALITY(-IES) IN 1960	FOLKEMENGDE 1/11 1960	POPULATION 1/11 1970
1106 HAUGESUND I ALT		27 086	27 195
	HELE 1106 HAUGESUND	27 015	27 150
	DEL AV 1152 TORVASTAD	71	45
1111 SOKNDAL I ALT		3 575	3 484
	HELE 1111 SOKNDAL	3 568	3 474
	DEL AV 1113 HESKESTAD	7	10
1112 LUND I ALT		2 533	2 470
	HELE 1112 LUND	1 966	1 989
	DEL AV 1113 HESKESTAD	567	481
1114 BJERKREIM I ALT		1 773	1 862
	DEL AV 1114 BJERKREIM	1 773	1 862
1119 HÅ I ALT		8 564	10 570
	HELE 1117 OGNA	1 433	1 458
	HELE 1118 VARHAUG	3 405	4 114
	HELE 1119 NÆRBØ	3 726	4 998
1122 GJESDAL I ALT		3 879	4 447
	DEL AV 1114 BJERKREIM	38	39
	HELE 1122 GJESTAL	3 190	3 797
	DEL AV 1128 HØLE	35	19
	DEL AV 1129 FORSAND	616	592
1129 FORSAND I ALT		1 068	896
	DEL AV 1129 FORSAND	1 068	896
1130 STRAND I ALT		5 988	6 931
	HELE 1130 STRAND	5 855	6 809
	DEL AV 1131 ÅRDAL	133	122
1133 HJELMELAND I ALT		2 984	2 643
	DEL AV 1131 ÅRDAL	749	689
	DEL AV 1132 FISTER	465	454
	HELE 1133 HJELMELAND	1 760	1 496
	DEL AV 1138 JELSA	10	4
1134 SULDAL I ALT		4 023	3 665
	HELE 1134 SULDAL	1 211	1 235
	HELE 1136 SAND	1 172	1 075
	HELE 1137 ERFJORD	592	532
	DEL AV 1138 JELSA	994	777
	DEL AV 1156 IMSLAND	54	46
1141 FINNØY I ALT		2 966	2 588
	DEL AV 1132 FISTER	268	219
	DEL AV 1138 JELSA	101	64
	HELE 1140 SJERNARØY	882	647
	HELE 1141 FINNØY	1 715	1 658
1142 RENNESØY I ALT		2 238	2 039
	HELE 1142 RENNESØY	1 423	1 275
	HELE 1143 MOSTERØY	815	764
1146 TYSVÆR I ALT		5 259	5 560
	HELE 1139 NEDSTRAND	1 254	1 095
	HELE 1146 TYSVÆR	1 847	1 832
	DEL AV 1147 AVALDSNES	928	1 409
	DEL AV 1154 SKJOLD	1 208	1 214
	DEL AV 1155 VATS	18	8
	DEL AV 1157 VIKEDAL	4	2
1149 KARMØY I ALT		21 569	27 635
	HELE 1104 SKUDENESHAVN	1 351	1 110
	HELE 1105 KOPERVIK	1 835	1 524
	DEL AV 1147 AVALDSNES	3 802	5 229
	HELE 1148 STANGALAND	2 446	3 762
	HELE 1149 ÅKRA	5 610	6 892
	HELE 1150 SKUDENES	3 407	4 010
	DEL AV 1152 TORVASTAD	3 118	5 108
1154 VINDAFJORD I ALT		4 500	4 458
	DEL AV 1154 SKJOLD	1 214	1 152
	DEL AV 1155 VATS	1 117	1 075
	DEL AV 1156 IMSLAND	432	371
	DEL AV 1157 VIKEDAL	930	931
	HELE 1158 SANDEID	807	929

TABELL 7 (FORTS.). FOLKEMENGDEN I 1960 OG 1970 ETTER KOMMUNEINNDELINGEN I DE TO ÅR
KOMMUNER BERØRT AV ENDRINGER I KOMMUNEINNDELINGEN MELLOM TELLINGEN I 1960 OG TELLINGEN I 1970
POPULATION IN 1960 AND 1970 BY THE DIVISION INTO MUNICIPALITIES IN THE TWO YEARS
MUNICIPALITIES AFFECTED BY CHANGES IN THE DIVISION INTO MUNICIPALITIES BETWEEN THE CENSUS
IN 1960 AND THE CENSUS IN 1970

KOMMUNE I 1970 MUNICIPALITY IN 1970.	KOMMUNE(R)/DEL AV KOMMUNE(R) I 1960 MUNICIPALITY(-IES)/PART OF MUNICIPALITY(-IES) IN 1960	FOLKEMENGDE 1/11 1960	POPULATION 1/11 1970
12 HORDALAND I ALT		144 236	153 667
1211 ETNE I ALT		4 008	3 918
	HELE 1211 ETNE	2 514	2 475
	DEL AV 1212 SKÅNEVIK	1 494	1 443
1214 ØLEN I ALT		2 746	2 740
	HELE 1214 ØLEN	2 135	2 211
	DEL AV 1215 VIKEBYGD	611	529
1216 SVEIO I ALT		3 497	3 560
	DEL AV 1154 SKJOLD	21	14
	DEL AV 1215 VIKEBYGD	487	450
	HELE 1216 SVEIO	1 754	1 956
	HELE 1217 VALESTRAND	1 235	1 140
1219 BØMLO I ALT		8 080	8 260
	HELE 1218 MOSTER	1 790	1 874
	HELE 1219 BØMLO	1 481	1 419
	HELE 1220 BREMNES	4 809	4 967
1222 FITJAR I ALT		2 472	2 499
	DEL AV 1222 FITJAR	2 472	2 499
1224 KVINNHERAD I ALT		9 542	12 109
	DEL AV 1212 SKÅNEVIK	1 201	1 235
	HELE 1213 FJELBERG	2 269	2 440
	HELE 1224 KVINNHERAD	5 552	8 029
	DEL AV 1225 VARALDSØY	520	405
1227 JONDAL I ALT		1 340	1 307
	DEL AV 1226 STRANDEBARM	113	91
	DEL AV 1227 JONDAL	1 227	1 216
1228 ODDA I ALT		10 125	10 013
	HELE 1228 ODDA	9 527	9 380
	HELE 1229 RØLDAL	598	633
1230 ULLENSVANG I ALT		5 012	4 746
	HELE 1230 ULLENSVANG	2 403	2 334
	DEL AV 1231 KINSARVIK	1 547	1 423
	HELE 1232 EIDFJORD	1 009	932
	DEL AV 1238 KVAM	53	57
1234 GRANVIN I ALT		1 143	1 022
	DEL AV 1231 KINSARVIK	73	67
	HELE 1234 GRANVIN	1 070	955
1235 VOSS I ALT		12 992	13 692
	HELE 1235 VOSS	10 310	11 115
	HELE 1236 VOSSESTRAND	1 576	1 543
	DEL AV 1237 EVANGER	1 106	1 034
1238 KVAM I ALT		8 924	8 839
	DEL AV 1225 VARALDSØY	305	272
	DEL AV 1226 STRANDEBARM	1 520	1 433
	DEL AV 1227 JONDAL	530	511
	DEL AV 1238 KVAM	6 569	6 623
1241 FUSA I ALT		4 160	3 820
	HELE 1239 HÅLANDSDAL	530	493
	HELE 1240 STRANDVIK	2 146	1 877
	DEL AV 1241 FUSA	1 484	1 450
1243 OS I ALT		6 752	8 151
	DEL AV 1241 FUSA	28	20
	HELE 1243 OS	6 724	8 131
1244 AUSTEVOLL I ALT		4 071	3 859
	DEL AV 1222 FITJAR	711	632
	HELE 1244 AUSTEVOLL	3 360	3 227
1246 FJELL I ALT		5 806	6 931
	HELE 1246 FJELL	5 400	6 583
	DEL AV 1258 HERDLA	406	348
1247 ASKØY I ALT		11 587	14 453
	HELE 1247 ASKØY	9 814	12 582
	DEL AV 1256 MELAND	185	215
	DEL AV 1258 HERDLA	1 588	1 656

TABELL 7 (FORTS.). FOLKEMENGDEN I 1960 OG 1970 ETTER KOMMUNEINNDELINGEN I DE TO ÅR
KOMMUNER BERØRT AV ENDRINGER I KOMMUNEINNDELINGEN MELLOM TELLINGEN I 1960 OG TELLINGEN I 1970
POPULATION IN 1960 AND 1970 BY THE DIVISION INTO MUNICIPALITIES IN THE TWO YEARS
MUNICIPALITIES AFFECTED BY CHANGES IN THE DIVISION INTO MUNICIPALITIES BETWEEN THE CENSUS
IN 1960 AND THE CENSUS IN 1970

KOMMUNE I 1970 MUNICIPALITY IN 1970	KOMMUNE(R)/DEL AV KOMMUNE(R) I 1960 MUNICIPALITY(-IES)/PART OF MUNICIPALITY(-IES) IN 1960	FOLKEMENGDE 1/11 1960	POPULATION 1/11 1970
1250 ARNA I ALT		8 084	11 401
	DEL AV 1250 HAUS	8 084	11 401
1251 VAKSDAL I ALT		5 704	5 409
	DEL AV 1237 EVANGER	242	288
	DEL AV 1251 BRUVIK	5 305	5 005
	DEL AV 1252 MODALEN	157	116
1252 MODALEN I ALT		362	290
	DEL AV 1252 MODALEN	362	290
1253 OSTERØY I ALT		5 616	5 638
	DEL AV 1250 HAUS	2 327	2 464
	DEL AV 1251 BRUVIK	483	415
	DEL AV 1253 HOSANGER	1 618	1 550
	DEL AV 1254 HAMRE	1 188	1 209
1256 MELAND I ALT		2 566	2 664
	DEL AV 1254 HAMRE	187	204
	DEL AV 1256 MELAND	1 548	1 684
	DEL AV 1258 HERDLA	831	776
1259 ØYGARDEN I ALT		3 248	2 709
	DEL AV 1258 HERDLA	2 224	1 925
	HELE 1259 HJELME	1 024	784
1260 RADØY I ALT		4 417	4 225
	DEL AV 1258 HERDLA	36	13
	HELE 1260 HORDABØ	1 746	1 623
	HELE 1261 MANGER	1 308	1 394
	DEL AV 1262 SÆBØ	953	843
	DEL AV 1263 LINDÅS	322	313
	DEL AV 1264 AUSTRHEIM	52	39
1263 LINDÅS I ALT		7 873	7 730
	DEL AV 1252 MODALEN	12	16
	DEL AV 1253 HOSANGER	832	678
	DEL AV 1254 HAMRE	1 230	1 467
	HELE 1257 ALVERSUND	2 063	2 124
	DEL AV 1262 SÆBØ	45	34
	DEL AV 1263 LINDÅS	3 691	3 411
1264 AUSTRHEIM I ALT		2 083	1 838
	DEL AV 1264 AUSTRHEIM	2 083	1 838
1266 MASFJORDEN I ALT		2 026	1 844
	DEL AV 1263 LINDÅS	16	23
	HELE 1266 MASFJORDEN	2 010	1 821
14 SOGN OG FJORDANE I ALT		89 028	90 415
1401 FLORA I ALT		7 590	8 119
	HELE 1401 FLORØ	2 002	1 769
	DEL AV 1434 VEVRING	25	33
	HELE 1435 EIKEFJORD	979	904
	DEL AV 1436 BRU	1 176	1 038
	HELE 1437 KINN	3 399	4 369
	DEL AV 1438 BREMANGER	9	6
1411 GULEN I ALT		3 328	2 842
	DEL AV 1411 GULEN	2 539	2 165
	HELE 1414 BREKKE	789	677
1412 SOLUND I ALT		1 706	1 311
	DEL AV 1411 GULEN	47	25
	HELE 1412 SOLUND	1 659	1 286
1416 HØYANGER I ALT		5 507	5 416
	HELE 1415 LAVIK	945	870
	HELE 1416 KYRKJEBØ	4 562	4 546
1417 VIK I ALT		2 622	2 801
	DEL AV 1417 VIK	2 432	2 533
	DEL AV 1418 BALESTRAND	190	268
1418 BALESTRAND I ALT		1 999	1 865
	DEL AV 1417 VIK	385	349
	DEL AV 1418 BALESTRAND	1 614	1 516
1419 LEIKANGER I ALT		2 688	2 698
	DEL AV 1418 BALESTRAND	37	27
	DEL AV 1419 LEIKANGER	2 651	2 671

TABELL 7 (FORTS.). FOLKEMENGDEN I 1960 OG 1970 ETTER KOMMUNEINNDELINGEN I DE TO ÅR
KOMMUNER BERØRT AV ENDRINGER I KOMMUNEINNDELINGEN MELLOM TELLINGEN I 1960 OG TELLINGEN I 1970
POPULATION IN 1960 AND 1970 BY THE DIVISION INTO MUNICIPALITIES IN THE TWO YEARS
MUNICIPALITIES AFFECTED BY CHANGES IN THE DIVISION INTO MUNICIPALITIES BETWEEN THE CENSUS
IN 1960 AND THE CENSUS IN 1970

KOMMUNE I 1970 MUNICIPALITY IN 1970	KOMMUNE(R)/DEL AV KOMMUNE(R) I 1960 MUNICIPALITY(-IES)/PART OF MUNICIPALITY(-IES) IN 1960	FOLKEMENGDE 1/11 1960	POPULATION 1/11 1970
1420 SOGNDAL I ALT		3 896	4 452
	DEL AV 1419 LEIKANGER	5	2
	HELE 1420 SOGNDAL	3 891	4 450
1422 LÆRDAL I ALT		2 335	2 135
	HELE 1422 LÆRDAL	1 813	1 694
	HELE 1423 BORGUND	511	437
	DEL AV 1424 ÅRDAL	11	4
1424 ÅRDAL I ALT		6 129	7 529
	DEL AV 1424 ÅRDAL	6 129	7 529
1426 LUSTER I ALT		6 136	5 130
	HELE 1425 HAFSLO	2 448	1 973
	HELE 1426 LUSTER	2 874	2 480
	HELE 1427 JOSTEDAL	814	677
1428 ASKVOLL I ALT		3 626	3 480
	HELE 1428 ASKVOLL	3 114	3 026
	DEL AV 1434 VEVRING	416	371
	DEL AV 1436 BRU	96	83
1431 JØLSTER I ALT		2 669	2 552
	HELE 1431 JØLSTER	2 632	2 508
	DEL AV 1446 BREIM	37	44
1432 FØRDE I ALT		3 658	4 731
	HELE 1432 FØRDE	3 367	4 504
	DEL AV 1433 NAUSTDAL	291	227
1433 NAUSTDAL I ALT		2 129	2 056
	DEL AV 1433 NAUSTDAL	1 685	1 633
	DEL AV 1434 VEVRING	444	423
1438 BREMANGER I ALT		5 508	5 574
	DEL AV 1438 BREMANGER	3 880	4 103
	DEL AV 1442 DAVIK	1 628	1 471
1439 VÅGSØY I ALT		6 941	6 752
	HELE 1439 SØR-VÅGSØY	3 880	3 827
	HELE 1440 NORD-VÅGSØY	1 456	1 476
	DEL AV 1441 SELJE	331	331
	DEL AV 1442 DAVIK	1 274	1 118
1441 SELJE I ALT		3 388	3 392
	DEL AV 1441 SELJE	3 388	3 392
1443 EID I ALT		4 389	4 485
	DEL AV 1442 DAVIK	679	578
	HELE 1443 EID	3 398	3 647
	DEL AV 1444 HORNINDAL	312	260
1445 GLOPPEN I ALT		5 592	5 833
	DEL AV 1445 GLOPPEN	3 817	4 141
	DEL AV 1446 BREIM	1 775	1 692
1448 STRYN I ALT		7 192	7 262
	DEL AV 1444 HORNINDAL	1 164	1 146
	DEL AV 1445 GLOPPEN	49	37
	HELE 1447 INNVIK	3 067	3 047
	HELE 1448 STRYN	2 912	3 032
15 MØRE OG ROMSDAL I ALT		195 908	205 961
1501 ÅLESUND I ALT		35 403	39 359
	HELE 1501 ÅLESUND	19 170	17 364
	DEL AV 1531 BORGUND	16 233	21 995
1502 MOLDE I ALT		16 408	19 128
	HELE 1502 MOLDE	8 107	7 928
	DEL AV 1541 VEØY	765	688
	HELE 1544 BOLSØY	7 439	10 409
	DEL AV 1547 NORD-AUKRA	97	103
1503 KRISTIANSUND I ALT		18 374	18 439
	HELE 1503 KRISTIANSUND	17 204	17 293
	DEL AV 1554 BREMSNES	1 039	1 107
	HELE 1555 GRIP	131	39

TABELL 7 (FORTS.). FOLKEMENGDEN I 1960 OG 1970 ETTER KOMMUNEINNDELINGEN I DE TO ÅR
KOMMUNER BERØRT AV ENDRINGER I KOMMUNEINNDELINGEN MELLOM TELLINGEN I 1960 OG TELLINGEN I 1970
POPULATION IN 1960 AND 1970 BY THE DIVISION INTO MUNICIPALITIES IN THE TWO YEARS
MUNICIPALITIES AFFECTED BY CHANGES IN THE DIVISION INTO MUNICIPALITIES BETWEEN THE CENSUS
IN 1960 AND THE CENSUS IN 1970

KOMMUNE I 1970 MUNICIPALITY IN 1970	KOMMUNE(R)/DEL AV KOMMUNE(R) I 1960 MUNICIPALITY(-IES)/PART OF MUNICIPALITY(-IES) IN 1960	FOLKEMENGDE 1/11 1960	POPULATION 1/11 1970
1511 VANYLVEN I ALT		3 924	3 851
	HELE 1511 VANYLVEN	1 982	1 969
	HELE 1512 SYVDE	1 508	1 437
	DEL AV 1513 ROVDE	434	445
1514 SANDE I ALT		3 490	3 457
	DEL AV 1513 ROVDE	557	608
	HELE 1514 SANDE	2 907	2 824
	DEL AV 1515 HERØY	26	25
1515 HERØY I ALT		7 252	7 763
	DEL AV 1515 HERØY	7 252	7 763
1516 ULSTEIN I ALT		3 654	4 537
	DEL AV 1515 HERØY	227	245
	HELE 1516 ULSTEIN	3 427	4 292
1519 VOLDA I ALT		7 011	7 294
	HELE 1518 DALSFJORD	1 166	1 132
	HELE 1519 VOLDA	5 845	6 162
1520 ØRSTA I ALT		9 074	9 467
	HELE 1520 ØRSTA	5 938	6 593
	HELE 1521 VARTDAL	1 317	1 298
	HELE 1522 HJØRUNDFJORD	1 819	1 576
1525 STRANDA I ALT		4 456	4 826
	HELE 1523 SUNNYLVEN	1 236	1 117
	HELE 1525 STRANDA	3 220	3 709
1527 ØRSKOG I ALT		4 693	4 988
	HELE 1526 STORDAL	1 041	1 042
	HELE 1527 ØRSKOG	1 649	1 673
	HELE 1529 SKODJE	2 003	2 273
1532 GISKE I ALT		4 519	5 169
	HELE 1532 GISKE	2 993	3 536
	HELE 1533 VIGRA	1 526	1 633
1534 HARAM I ALT		8 004	8 417
	DEL AV 1530 VATNE	2 123	2 575
	DEL AV 1531 BORGUND	1 207	1 320
	DEL AV 1534 HARAM	4 674	4 522
1535 VESTNES I ALT		5 193	5 645
	HELE 1535 VESTNES	3 854	4 339
	HELE 1536 TRESFJORD	1 339	1 306
1539 RAUMA I ALT		8 290	8 030
	HELE 1537 VOLL	1 168	1 178
	HELE 1538 EID	414	386
	HELE 1539 GRYTTEN	3 607	3 513
	HELE 1540 HEN	1 617	1 726
	DEL AV 1541 VEØY	1 484	1 227
1543 NESSET I ALT		3 666	3 577
	HELE 1542 ERESFJORD OG VISTDAL	1 341	1 199
	HELE 1543 NESSET	2 325	2 378
1545 MIDSUND I ALT		2 345	2 248
	DEL AV 1530 VATNE	335	325
	HELE 1545 SØR-AUKRA	2 010	1 923
1546 SANDØY I ALT		2 030	1 831
	DEL AV 1534 HARAM	290	292
	HELE 1546 SANDØY	1 740	1 539
1547 AUKRA I ALT		2 533	2 647
	DEL AV 1547 NORD-AUKRA	2 533	2 647
1548 FRÆNA I ALT		7 213	7 467
	HELE 1548 FRÆNA	3 398	3 747
	HELE 1549 BUD	1 616	1 504
	HELE 1550 HUSTAD	2 199	2 216
1551 EIDE I ALT		2 805	2 978
	HELE 1551 EIDE	2 233	2 452
	DEL AV 1552 KORNSTAD	572	526

TABELL 7 (FORTS.). FOLKEMENGDEN I 1960 OG 1970 ETTER KOMMUNEINNDELINGEN I DE TO ÅR
KOMMUNER BERØRT AV ENDRINGER I KOMMUNEINNDELINGEN MELLOM TELLINGEN I 1960 OG TELLINGEN I 1970
POPULATION IN 1960 AND 1970 BY THE DIVISION INTO MUNICIPALITIES IN THE TWO YEARS
MUNICIPALITIES AFFECTED BY CHANGES IN THE DIVISION INTO MUNICIPALITIES BETWEEN THE CENSUS
IN 1960 AND THE CENSUS IN 1970

KOMMUNE I 1970 MUNICIPALITY IN 1970	KOMMUNE(R)/DEL AV KOMMUNE(R) I 1960 MUNICIPALITY(-IES)/PART OF MUNICIPALITY(-IES) IN 1960	FOLKEMENGDE 1/11 1960	POPULATION 1/11 1970
1554 AVERØY I ALT		5 315	5 116
	DEL AV 1552 KORNSTAD	1 320	1 336
	HELE 1553 KVERNES	721	695
	DEL AV 1554 BREMSNES	3 274	3 085
1556 FREI I ALT		2 469	2 593
	DEL AV 1554 BREMSNES	888	996
	DEL AV 1556 FREI	1 581	1 597
1557 GJEMNES I ALT		3 127	2 877
	HELE 1557 GJEMNES	752	625
	HELE 1558 ØRE	1 623	1 561
	DEL AV 1560 TINGVOLL	752	691
1560 TINGVOLL I ALT		4 026	3 665
	DEL AV 1556 FREI	153	136
	HELE 1559 STRAUMSNES	1 180	1 084
	DEL AV 1560 TINGVOLL	2 662	2 421
	DEL AV 1564 STANGVIK	31	24
1563 SUNNDAL I ALT		7 474	8 272
	HELE 1563 SUNNDAL	6 908	7 806
	DEL AV 1564 STANGVIK	566	466
1566 SURNADAL I ALT		5 952	5 971
	DEL AV 1564 STANGVIK	1 472	1 272
	HELE 1565 ØSSKARD	1 050	934
	HELE 1566 SURNADAL	3 430	3 765
1569 AURE I ALT		3 419	3 038
	HELE 1568 STEMSHAUG	850	756
	HELE 1569 AURE	2 300	2 105
	DEL AV 1570 VALSØYFJORD	140	103
	DEL AV 1572 TUSTNA	129	74
1571 HALSA I ALT		2 430	2 101
	DEL AV 1570 VALSØYFJORD	1 173	968
	HELE 1571 HALSA	1 257	1 133
1572 TUSTNA I ALT		1 359	1 210
	DEL AV 1572 TUSTNA	1 359	1 210
16 SØR-TRØNDELAG I ALT		177 123	197 557
1601 TRONDHEIM I ALT		105 194	127 328
	HELE 1601 TRONDHEIM	58 638	47 113
	HELE 1654 LEINSTRAND	3 671	5 433
	HELE 1655 BYNESET	2 009	2 139
	HELE 1660 STRINDA	38 047	65 950
	HELE 1661 TILLER	2 829	6 693
1612 HEMNE I ALT		3 509	3 997
	HELE 1611 VINJE	568	554
	HELE 1612 HEMNE	2 180	2 828
	DEL AV 1614 HEIM	761	615
1613 SNILLFJORD I ALT		1 624	1 361
	HELE 1613 SNILLFJORD	698	631
	DEL AV 1614 HEIM	736	562
	DEL AV 1622 AGDENES	190	168
1617 HITRA I ALT		5 116	4 537
	HELE 1615 SANDSTAD	1 068	942
	HELE 1616 FILLAN	1 774	1 611
	HELE 1617 HITRA	1 395	1 230
	HELE 1618 KVENVÆR	879	754
1620 FRØYA I ALT		6 669	5 654
	HELE 1619 SØR-FRØYA	2 248	1 849
	HELE 1620 NORD-FRØYA	4 421	3 805
1622 AGDENES I ALT		2 244	2 064
	DEL AV 1622 AGDENES	910	750
	HELE 1623 LENSVIK	1 137	1 160
	DEL AV 1625 STADSBYGD	197	154
1624 RISSA I ALT		6 802	6 579
	HELE 1624 RISSA	3 221	3 424
	DEL AV 1625 STADSBYGD	1 673	1 489
	DEL AV 1626 STJØRNA	1 908	1 666

TABELL 7 (FORTS.). FOLKEMENGDEN I 1960 OG 1970 ETTER KOMMUNEINNDELINGEN I DE TO ÅR
KOMMUNER BERØRT AV ENDRINGER I KOMMUNEINNDELINGEN MELLOM TELLINGEN I 1960 OG TELLINGEN I 1970
POPULATION IN 1960 AND 1970 BY THE DIVISION INTO MUNICIPALITIES IN THE TWO YEARS
MUNICIPALITIES AFFECTED BY CHANGES IN THE DIVISION INTO MUNICIPALITIES BETWEEN THE CENSUS
IN 1960 AND THE CENSUS IN 1970

KOMMUNE I 1970 MUNICIPALITY IN 1970	KOMMUNE(R)/DEL AV KOMMUNE(R) I 1960 MUNICIPALITY(-IES)/PART OF MUNICIPALITY(-IES) IN 1960	FOLKEMENGDE 1/11 1960	POPULATION 1/11 1970
1627 BJUGN I ALT		5 022	4 790
	DEL AV 1626 STJØRNA	687	569
	HELE 1627 BJUGN	1 240	1 516
	HELE 1628 NES	1 139	903
	HELE 1629 JØSSUND	1 956	1 802
1630 ÅFJORD I ALT		4 158	4 022
	HELE 1630 ÅFJORD	2 616	2 679
	HELE 1631 STOKKSUND	1 542	1 343
1635 RENNEBU I ALT		3 164	2 832
	DEL AV 0440 KVIKNE	482	385
	HELE 1635 RENNEBU	2 682	2 447
1638 ORKDAL I ALT		9 357	9 353
	HELE 1637 ORKLAND	1 743	1 548
	HELE 1638 ORKDAL	4 171	4 405
	HELE 1639 ORKANGER	2 874	2 881
	HELE 1659 GEITASTRAND	569	519
1640 RØROS I ALT		5 151	5 170
	HELE 1640 RØROS	2 904	3 181
	HELE 1641 RØROS LANDSOGN	562	507
	HELE 1642 BREKKEN	973	862
	HELE 1643 GLÅMOS	712	620
1648 MIDTPE GAULDAL I ALT		6 467	6 128
	HELE 1646 SINGSÅS	1 635	1 408
	HELE 1647 BUDAL	540	517
	HELE 1648 STØREN	2 329	2 331
	HELE 1649 SOKNEDAL	1 963	1 872
1653 MELHUS I ALT		8 601	9 299
	HELE 1650 HORG	2 551	2 493
	HELE 1651 HØLONDA	1 380	1 409
	HELE 1652 FLÅ	819	811
	HELE 1653 MELHUS	3 836	4 572
	DEL AV 1656 BUVIK	15	14
1657 SKAUN I ALT		4 045	4 443
	DEL AV 1656 BUVIK	1 268	1 442
	HELE 1657 SKAUN	1 298	1 177
	HELE 1658 BØPSA	1 479	1 824
17 NORD-TRØNDELAG I ALT		86 226	87 741
1702 STEINKJER I ALT		19 179	20 085
	HELE 1702 STEINKJER	4 229	3 788
	HELE 1727 BEITSTAD	2 615	2 417
	HELE 1731 SPARBU	3 890	4 131
	HELE 1732 OGNDAL	2 563	2 981
	HELE 1733 EGGE	3 223	4 330
	HELE 1734 STOD	1 356	1 209
	HELE 1735 KVAM	1 303	1 229
1703 NAMSOS I ALT		10 762	11 125
	HELE 1703 NAMSOS	5 332	4 590
	HELE 1745 VEMUNDVIK	1 833	2 972
	HELE 1746 KLINGA	2 457	2 550
	DEL AV 1747 OTTERØY	1 029	904
	DEL AV 1748 FOSNES	111	109
1714 STJØRDAL I ALT		12 847	13 698
	HELE 1712 HEGRA	2 769	2 633
	HELE 1713 LÅNKE	1 975	1 970
	HELE 1714 STJØRDAL	6 114	7 150
	HELE 1715 SKATVAL	1 989	1 945
1719 LEVANGER I ALT		12 971	14 806
	HELE 1701 LEVANGER	1 653	1 303
	HELE 1716 ÅSEN	1 933	1 766
	HELE 1719 SKOGN	4 782	6 738
	HELE 1720 FROL	3 788	4 333
	HELE 1722 YTTERØY	815	666
1723 MOSVIK I ALT		1 244	1 075
	HELE 1723 MOSVIK	782	692
	DEL AV 1724 VERRAN	462	383

TABELL 7 (FORTS.). FOLKEMENGDEN I 1960 OG 1970 ETTER KOMMUNEINNDELINGEN I DE TO ÅR
KOMMUNER BERØRT AV ENDRINGER I KOMMUNEINNDELINGEN MELLOM TELLINGEN I 1960 OG TELLINGEN I 1970
POPULATION IN 1960 AND 1970 BY THE DIVISION INTO MUNICIPALITIES IN THE TWO YEARS
MUNICIPALITIES AFFECTED BY CHANGES IN THE DIVISION INTO MUNICIPALITIES BETWEEN THE CENSUS
IN 1960 AND THE CENSUS IN 1970

KOMMUNE I 1970 MUNICIPALITY IN 1970	KOMMUNE(R)/DEL AV KOMMUNE(R) I 1960 MUNICIPALITY(-IES)/PART OF MUNICIPALITY(-IES) IN 1960	FOLKEMENGDE 1/11 1960	POPULATION 1/11 1970
1724 VERRAN I ALT		4 505	3 947
	DEL AV 1724 VERRAN	1 405	1 255
	HELE 1726 MALM	3 100	2 692
1725 NAMDALSEID I ALT		2 137	1 982
	HELE 1725 NAMDALSEID	1 532	1 462
	DEL AV 1747 OTTERØY	605	520
1729 INDERØY I ALT		4 964	4 842
	HELE 1728 SANDVOLLAN	761	711
	HELE 1729 INDERØY	3 189	3 157
	HELE 1730 RØRA	1 014	974
1738 LIERNE I ALT		2 092	1 913
	HELE 1737 SØRLI	930	845
	HELE 1738 NORDLI	1 162	1 068
1742 GRONG I ALT		3 097	2 780
	HELE 1741 HARRAN	1 057	937
	HELE 1742 GRONG	2 040	1 843
1743 HØYLANDET I ALT		1 524	1 411
	DEL AV 1743 HØYLANDET	1 304	1 204
	DEL AV 1753 FOLDEREID	220	207
1744 OVERHALLA I ALT		3 465	3 267
	DEL AV 1743 HØYLANDET	14	14
	HELE 1744 OVERHALLA	3 451	3 253
1748 FOSNES I ALT		978	907
	DEL AV 1748 FOSNES	978	907
1751 NÆRØY I ALT		6 461	5 903
	HELE 1751 NÆRØY	2 257	1 948
	HELE 1752 KOLVEREID	2 507	2 469
	DEL AV 1753 FOLDEREID	854	781
	HELE 1754 GRAVVIK	843	705
18 NORDLAND I ALT		178 326	183 883
1804 BODØ I ALT		23 330	29 054
	HELE 1804 BODØ	12 618	14 212
	DEL AV 1842 SKJERSTAD	242	232
	HELE 1843 BODIN	9 797	14 095
	DEL AV 1844 KJERRINGØY	576	453
	DEL AV 1845 SØRFOLD	97	62
1811 BINDAL I ALT		2 493	2 334
	DEL AV 1811 BINDAL	2 493	2 334
1814 BRØNNØY I ALT		8 663	8 608
	HELE 1801 BRØNNØYSUND	1 854	2 689
	DEL AV 1811 BINDAL	342	229
	HELE 1812 SØMNA	2 396	2 127
	HELE 1813 VELFJORD	1 473	1 071
	HELE 1814 BRØNNØY	2 598	2 492
1815 VEGA I ALT		2 443	1 929
	HELE 1815 VEGA	2 188	1 795
	DEL AV 1817 TJØTTA	255	134
1818 HERØY I ALT		3 041	2 485
	DEL AV 1818 HERØY	2 551	2 097
	DEL AV 1820 ALSTAHAUG	490	388
1820 ALSTAHAUG I ALT		5 906	6 486
	DEL AV 1817 TJØTTA	1 506	1 217
	DEL AV 1820 ALSTAHAUG	1 002	869
	HELE 1821 SANDNESSJØEN	3 398	4 400
1822 LEIRFJORD I ALT		2 829	2 298
	DEL AV 1817 TJØTTA	181	137
	HELE 1822 LEIRFJORD	2 015	1 690
	DEL AV 1828 NESNA	633	471
1824 VEFSN I ALT		11 509	13 321
	HELE 1802 MOSJØEN	4 649	4 522
	HELE 1823 DREVJA	1 001	962
	HELE 1824 VEFSN	4 964	7 166
	HELE 1829 ELSFJORD	895	671

TABELL 7 (FORTS.). FOLKEMENGDEN I 1960 OG 1970 ETTER KOMMUNEINNDELINGEN I DE TO ÅR
KOMMUNER BERØRT AV ENDRINGER I KOMMUNEINNDELINGEN MELLOM TELLINGEN I 1960 OG TELLINGEN I 1970
POPULATION IN 1960 AND 1970 BY THE DIVISION INTO MUNICIPALITIES IN THE TWO YEARS
MUNICIPALITIES AFFECTED BY CHANGES IN THE DIVISION INTO MUNICIPALITIES BETWEEN THE CENSUS
IN 1960 AND THE CENSUS IN 1970

KOMMUNE I 1970 MUNICIPALITY IN 1970	KOMMUNE(R)/DEL AV KOMMUNE(R) I 1960 MUNICIPALITY(-IES)/PART OF MUNICIPALITY(-IES) IN 1960	FOLKEMENGDE 1/11 1960	POPULATION 1/11 1970
1826 HATTFJELLDAL I ALT		1 816	1 791
	DEL AV 1826 HATTFJELLDAL	1 816	1 791
1827 DØNNA I ALT		2 763	2 202
	DEL AV 1818 HERØY	24	8
	HELE 1819 NORDVIK	1 318	974
	DEL AV 1827 DØNNES	1 339	1 159
	DEL AV 1828 NESNA	82	61
1828 NESNA I ALT		2 033	1 851
	DEL AV 1827 DØNNES	204	164
	DEL AV 1828 NESNA	1 829	1 687
1832 HEMNES I ALT		5 722	5 131
	DEL AV 1826 HATTFJELLDAL	215	151
	HELE 1830 KORGEN	3 223	2 750
	DEL AV 1831 SØR-RANA	912	845
	HELE 1832 HEMNES	1 372	1 385
1833 RANA I ALT		18 934	26 150
	HELE 1803 MO	8 348	8 894
	DEL AV 1828 NESNA	562	464
	DEL AV 1831 SØR-RANA	716	620
	HELE 1833 NORD-RANA	9 308	16 172
1842 SKJERSTAD I ALT		1 688	1 548
	DEL AV 1842 SKJERSTAD	1 688	1 548
1845 SØRFOLD I ALT		3 108	2 846
	DEL AV 1845 SØRFOLD	2 816	2 605
	DEL AV 1846 NORDFOLD	292	241
1848 STEIGEN I ALT		4 714	3 998
	DEL AV 1844 KJERRINGØY	44	12
	DEL AV 1846 NORDFOLD	1 255	979
	HELE 1847 LEIRANGER	1 427	1 397
	HELE 1848 STEIGEN	1 909	1 554
	DEL AV 1849 HAMARØY	79	56
1849 HAMARØY I ALT		3 072	2 415
	DEL AV 1849 HAMARØY	3 072	2 415
1850 TYSFJORD I ALT		3 293	2 890
	DEL AV 1849 HAMARØY	37	16
	HELE 1850 TYSFJORD	3 256	2 874
1851 LØDINGEN I ALT		3 234	3 033
	DEL AV 1851 LØDINGEN	3 234	3 033
1852 TJELDSUND I ALT		2 096	2 004
	DEL AV 1851 LØDINGEN	326	251
	HELE 1852 TJELDSUND	1 770	1 753
1854 BALLANGEN I ALT		4 308	3 253
	DEL AV 1851 LØDINGEN	460	332
	HELE 1854 BALLANGEN	3 848	2 921
1858 MOSKENES I ALT		4 126	3 789
	HELE 1858 MOSKENES	2 066	1 806
	HELE 1859 FLAKSTAD	2 060	1 983
1860 VESTVÅGØY I ALT		12 283	11 204
	HELE 1860 BUKSNES	4 369	4 550
	HELE 1861 HOL	3 140	2 832
	HELE 1862 BORGE	4 106	3 294
	HELE 1863 VALBERG	668	528
1865 VÅGAN I ALT		10 537	9 464
	HELE 1806 SVOLVÆR	3 812	3 942
	HELE 1864 GIMSØY	1 642	1 249
	HELE 1865 VÅGAN	5 083	4 273
1866 HADSEL I ALT		9 001	8 681
	DEL AV 1866 HADSEL	9 001	8 681
1867 BØ I ALT		5 927	4 791
	HELE 1867 BØ	5 585	4 575
	DEL AV 1868 ØKSNES	342	216
1868 ØKSNES I ALT		5 052	5 257
	DEL AV 1868 ØKSNES	3 040	3 335
	DEL AV 1869 LANGENES	2 012	1 922

TABELL 7 (FORTS.). FOLKEMENGDEN I 1960 OG 1970 ETTER KOMMUNEINNDELINGEN I DE TO ÅR KOMMUNER BERØRT AV ENDRINGER I KOMMUNEINNDELINGEN MELLOM TELLINGEN I 1960 OG TELLINGEN I 1970
POPULATION IN 1960 AND 1970 BY THE DIVISION INTO MUNICIPALITIES IN THE TWO YEARS MUNICIPALITIES AFFECTED BY CHANGES IN THE DIVISION INTO MUNICIPALITIES BETWEEN THE CENSUS IN 1960 AND THE CENSUS IN 1970

KOMMUNE I 1970 MUNICIPALITY IN 1970	KOMMUNE(R)/DEL AV KOMMUNE(R) I 1960 MUNICIPALITY(-IES)/PART OF MUNICIPALITY(-IES) IN 1960	FOLKEMENGDE 1/11 1960	POPULATION 1/11 1970
1870 SORTLAND I ALT		7 423	7 039
	DEL AV 1866 HADSEL	1 420	1 156
	DEL AV 1869 LANGENES	71	28
	HELE 1870 SORTLAND	5 932	5 855
1871 ANDØY I ALT		6 982	8 031
	HELE 1871 BJØRNSKINN	1 908	1 613
	HELE 1872 DVERBERG	1 678	1 659
	HELE 1873 ANDENES	3 396	4 759
19 TROMS I ALT		111 136	119 343
1901 HARSTAD I ALT		17 130	19 915
	HELE 1901 HARSTAD	4 028	3 204
	HELE 1912 SANDTORG	7 053	9 292
	HELE 1914 TRONDENES	6 049	7 419
1902 TROMSØ I ALT		30 779	38 747
	HELE 1902 TROMSØ	12 348	11 591
	DEL AV 1930 HILLESØY	1 313	1 268
	HELE 1934 TROMSØYSUND	15 082	24 027
	DEL AV 1937 ULLSFJORD	2 036	1 861
1913 SKÅNLAND I ALT		3 498	2 971
	DEL AV 1913 SKÅNLAND	2 316	1 990
	HELE 1918 ASTAFJORD	1 182	981
1915 BJARKØY I ALT		1 349	999
	DEL AV 1915 BJARKØY	1 349	999
1917 IBESTAD I ALT		3 372	2 912
	DEL AV 1913 SKÅNLAND	158	128
	HELE 1916 ANDØRJA	1 331	1 224
	HELE 1917 IBESTAD	1 883	1 560
1921 SALANGEN I ALT		4 358	3 726
	HELE 1920 LAVANGEN	1 698	1 416
	HELE 1921 SALANGEN	2 660	2 310
1924 MÅLSELV I ALT		6 943	7 933
	HELE 1923 ØVERBYGD	1 163	1 342
	HELE 1924 MÅLSELV	5 508	6 351
	DEL AV 1932 MALANGEN	269	239
	DEL AV 1933 BALSFJORD	3	1
1925 SØRREISA I ALT		2 861	3 141
	DEL AV 1925 SØRREISA	2 861	3 141
1926 DYRØY I ALT		2 400	1 947
	HELE 1926 DYRØY	1 981	1 629
	DEL AV 1927 TRANØY	419	318
1927 TRANØY I ALT		2 541	2 243
	DEL AV 1915 BJARKØY	477	401
	DEL AV 1927 TRANØY	1 893	1 712
	DEL AV 1928 TORSKEN	171	130
1928 TORSKEN I ALT		2 080	1 792
	DEL AV 1928 TORSKEN	2 080	1 792
1931 LENVIK I ALT		10 079	10 564
	DEL AV 1925 SØRREISA	121	83
	DEL AV 1927 TRANØY	107	96
	DEL AV 1930 HILLESØY	1 159	1 207
	HELE 1931 LENVIK	8 692	9 178
1933 BALSFJORD I ALT		7 009	6 753
	DEL AV 1932 MALANGEN	1 852	1 698
	DEL AV 1933 BALSFJORD	5 157	5 055
1936 KARLSØY I ALT		3 395	3 058
	HELE 1935 HELGØY	1 530	1 373
	DEL AV 1936 KARLSØY	1 865	1 685
1938 LYNGEN I ALT		4 023	3 884
	DEL AV 1936 KARLSØY	1 059	1 057
	DEL AV 1937 ULLSFJORD	178	174
	HELE 1938 LYNGEN	2 786	2 653

TABELL 7 (FORTS.). FOLKEMENGDEN I 1960 OG 1970 ETTER KOMMUNEINNDELINGEN I DE TO ÅR
KOMMUNER BERØRT AV ENDRINGER I KOMMUNEINNDELINGEN MELLOM TELLINGEN I 1960 OG TELLINGEN I 1970
POPULATION IN 1960 AND 1970 BY THE DIVISION INTO MUNICIPALITIES IN THE TWO YEARS
MUNICIPALITIES AFFECTED BY CHANGES IN THE DIVISION INTO MUNICIPALITIES BETWEEN THE CENSUS
IN 1960 AND THE CENSUS IN 1970

KOMMUNE I 1970 MUNICIPALITY IN 1970	KOMMUNE(R)/DEL AV KOMMUNE(R) I 1960 MUNICIPALITY(-IES)/PART OF MUNICIPALITY(-IES) IN 1960	FOLKEMENGDE 1/11 1960	POPULATION 1/11 1970
1939 STORFJORD I ALT		1 866	1 747
	DEL AV 1933 BALSFJORD	2	9
	HELE 1939 STORFJORD	1 864	1 738
1941 SKJERVØY I ALT		4 968	4 918
	DEL AV 1941 SKJERVØY	4 968	4 918
1943 KVÆNANGEN I ALT		2 485	2 093
	DEL AV 1941 SKJERVØY	97	-
	HELE 1943 KVÆNANGEN	2 388	2 093
20 FINNMARK I ALT		36 952	40 489
2001 HAMMERFEST I ALT		5 840	6 964
	HELE 2001 HAMMERFEST	5 806	6 923
	DEL AV 2016 SØRØYSUND	34	41
2002 VARDØ I ALT		4 117	4 085
	HELE 2002 VARDØ	3 465	3 459
	DEL AV 2028 BÅTSFJORD	652	626
2003 VADSØ I ALT		4 708	5 535
	HELE 2003 VADSØ	3 065	3 608
	HELE 2029 NORD-VARANGER	1 643	1 927
2012 ALTA I ALT		9 655	11 159
	HELE 2012 ALTA	6 281	8 491
	HELE 2013 TALVIK	3 374	2 668
2016 SØRØYSUND I ALT		2 198	2 224
	DEL AV 2016 SØRØYSUND	2 198	2 224
2017 KVALSUND I ALT		1 870	1 767
	HELE 2017 KVALSUND	1 843	1 742
	DEL AV 2018 MÅSØY	27	25
2018 MÅSØY I ALT		3 139	2 895
	DEL AV 2018 MÅSØY	3 139	2 895
2025 TANA I ALT		3 282	3 061
	HELE 2025 TANA	2 212	1 919
	HELE 2026 POLMAK	1 070	1 142
2028 BÅTSFJORD I ALT		2 143	2 799
	DEL AV 2028 BÅTSFJORD	2 143	2 799

TABELL 8. FOLKEMENGDEN I TETTBYGDE OG SPREDTBYGDE STRØK OG PÅ ØYER UTEN BRUSAMBAND MED FASTLANDET. KOMMUNER. 1960 OG 1970. ABSOLUTTE TALL OG PROSENT

KOMMUNE MUNICIPALITY	FOLKEMENGDE 1. NOV. 1960 POPULATION 1 NOV. 1960 I ALT TOTAL	BOSTEDSSTRØK AREA OF RESIDENCE TETTBYGD DENSELY POPULATED PERSONER PERSONS	PST. P.C.	SPREDTBYGD SPARSELY POPULATED PERSONER PERSONS	PST. P.C.	BOSATT PÅ ØYER UTEN BRUSAMBAND MED FASTLANDET RESIDING IN ISLANDS WITHOUT CONNECTION TO THE MAINLAND BY BRIDGE PERSONER PERSONS	PST. P.C.	FOLKE- I ALT TOTAL
I ALT	3 591 234	2 052 634	57,2	1 538 600	42,8	408 281	11,4	3 874 133
01 ØSTFOLD	202 641	138 908	68,6	63 733	31,4	3 060	1,5	220 892
0101 HALDEN	25 572	19 362	75,7	6 210	24,3	44	0,2	26 625
0102 SARPSBORG	13 316	13 316	100,0	-	-	-	-	13 370
0103 FREDRIKSTAD	30 121	29 292	97,2	829	2,8	-	-	29 980
0104 MOSS	20 602	19 328	93,8	1 274	6,2	23	0,1	25 175
0111 HVALER	2 772	368	13,3	2 404	86,7	2 772	100,0	2 249
0113 BORGE	8 979	5 755	64,1	3 224	35,9	-	-	9 892
0114 VARTEIG	1 263	210	16,6	1 053	83,4	-	-	1 419
0115 SKJERERG	11 294	8 020	71,0	3 274	29,0	27	0,2	12 530
0118 AREMARK	1 498	-	-	1 498	100,0	-	-	1 353
0119 MARKER	3 530	950	26,9	2 580	73,1	-	-	3 321
0121 RØMSKOG	721	-	-	721	100,0	-	-	654
0122 TRØGSTAD	4 055	801	19,8	3 254	80,2	-	-	4 036
0123 SPYDEBERG	2 872	599	20,9	2 273	79,1	-	-	3 362
0124 ASKIM	9 474	7 210	76,1	2 264	23,9	-	-	10 504
0125 EIDSBERG	8 704	4 098	47,1	4 606	52,9	-	-	8 838
0127 SKIPTVET	2 555	308	12,1	2 247	87,9	-	-	2 423
0128 RAKKESTAD	7 024	1 784	25,4	5 240	74,6	-	-	6 617
0130 TUNE	12 832	9 939	77,5	2 893	22,5	-	-	15 973
0131 ROLVSØY	3 665	2 428	66,2	1 237	33,8	-	-	4 877
0133 KRÅKERØY	5 760	4 546	78,9	1 214	21,1	163	2,8	7 160
0134 ONSØY	9 776	5 822	59,6	3 954	40,4	28	0,3	11 282
0135 RÅDE	3 810	493	12,9	3 317	87,1	-	-	4 454
0136 RYGGE	7 376	3 830	51,9	3 546	48,1	1	0,0	9 510
0137 VÅLER	2 349	-	-	2 349	100,0	2	0,1	2 308
0138 HOBØL	2 721	449	16,5	2 272	83,5	-	-	2 980
02 AKERSHUS	233 747	146 089	62,5	87 658	37,5	205	0,1	322 321
0211 VESTBY	5 065	2 308	45,6	2 757	54,4	-	-	5 696
0213 SKI	9 685	5 770	59,6	3 915	40,4	-	-	15 370
0214 ÅS	6 320	2 605	41,2	3 715	58,8	-	-	9 260
0215 FROGN	5 747	3 719	64,7	2 028	35,3	58	1,0	7 741
0216 NESODDEN	6 388	2 669	41,8	3 719	58,2	31	0,5	9 179
0217 OPPEGÅRD	7 196	6 761	94,0	435	6,0	-	-	13 376
0219 BÆRUM	57 443	53 552	93,2	3 891	6,8	52	0,1	75 942
0220 ASKER	17 685	11 641	65,8	6 044	34,2	57	0,3	31 519
0221 AURSKOG-HØLAND	10 292	968	9,4	9 324	90,6	7	0,1	11 076
0226 SØRUM	6 614	1 721	26,0	4 893	74,0	-	-	8 313
0227 FET	5 044	1 768	35,1	3 276	64,9	-	-	6 582
0228 RÆLINGEN	5 085	4 062	79,9	1 023	20,1	-	-	9 657
0229 ENEBAKK	3 469	-	-	3 469	100,0	-	-	4 959
0230 LØRENSKOG	11 005	10 408	94,6	597	5,4	-	-	17 113
0231 SKEDSMO	23 248	20 960	90,2	2 288	9,8	-	-	31 019
0233 NITTEDAL	7 565	4 088	54,0	3 477	46,0	-	-	11 953
0234 GJERDRUM	2 009	-	-	2 009	100,0	-	-	2 507
0235 ULLENSAKER	11 651	5 759	49,4	5 892	50,6	-	-	15 701
0236 NES	11 635	1 283	11,0	10 352	89,0	-	-	12 788
0237 EIDSVOLL	12 773	5 431	42,5	7 342	57,5	-	-	13 830
0238 NANNESTAD	5 549	616	11,1	4 933	88,9	-	-	6 565
0239 HURDAL	2 279	-	-	2 279	100,0	-	-	2 175
0301 OSLO	475 562	471 950	99,2	3 612	0,8	342	0,1	477 898
04 HEDMARK	176 728	48 298	27,3	128 430	72,7	22	0,0	178 923
0401 HAMAR	13 489	13 425	99,5	64	0,5	-	-	15 702
0402 KONGSVINGER	12 883	4 859	37,7	8 024	62,3	-	-	13 839
0412 RINGSAKER	27 316	6 233	22,8	21 083	77,2	-	-	28 811
0414 VANG	7 748	2 859	36,9	4 889	63,1	-	-	8 866
0415 LØTEN	6 270	1 246	19,9	5 024	80,1	-	-	6 215
0417 STANGE	16 072	2 739	17,0	13 333	83,0	-	-	17 267
0418 NORD-ODAL	5 498	-	-	5 498	100,0	-	-	5 240
0419 SØR-ODAL	7 399	1 054	14,2	6 345	85,8	20	0,3	6 920
0420 EIDSKOG	7 017	1 271	18,1	5 746	81,9	2	0,0	6 385
0423 GRUE	7 040	1 248	17,7	5 792	82,3	-	-	6 387
0425 ÅSNES	10 017	957	9,6	9 060	90,4	-	-	9 240
0426 VÅLER	5 075	522	10,3	4 553	89,7	-	-	4 818
0427 ELVERUM	13 297	5 841	43,9	7 456	56,1	-	-	14 286
0428 TRYSIL	8 199	1 009	12,3	7 190	87,7	-	-	7 373
0429 ÅMOT	5 542	1 273	23,0	4 269	77,0	-	-	4 947
0430 STOR-ELVDAL	4 406	794	18,0	3 612	82,0	-	-	3 751

NOTER: 1) OPPGAVENE ER FRA NORGES GEOGRAFISKE OPPMÅLING. 2) IKKE MEDREGNET SVALBARD (62 049,5 KM^2), JAN MAYEN (372,5 KM^2), BOUVETØYA (58,5 KM^2), PETER I'S ØY (249,2 KM^2) OG DRONNING MAUDS LAND.

POPULATION IN DENSELY AND SPARSELY POPULATED AREAS AND IN ISLANDS WITHOUT CONNECTION TO THE MAINLAND BY BRIDGE. MUNICIPALITIES. 1960 AND 1970. NUMBER AND PERCENTAGES

MENGDE 1. NOV. 1970		POPULATION 1 NOV. 1970				ØKING/MINKING (-) I FOLKEMENGDEN 1960-1970 INCREASE/DECREASE (-) IN POPULATION 1960-1970		FLATEINNHOLD I KV. KM[1] AREA IN SQ. KM[1]		FOLKEMENGDE 1/11-70 PR. KV. KM LANDAREAL POPULATION 1 XI-70 PER SQ. KM LANDAREA	
BOSTEDSSTRØK AREA OF RESIDENCE				BOSATT PÅ ØYER UTEN BRUSAMBAND MED FASTLANDET RESIDING IN ISLANDS WITHOUT CONNECTION TO THE MAINLAND BY BRIDGE							
TETTBYGD DENSELY POPULATED		SPREDTBYGD SPARSELY POPULATED						HELE AREALET TOTAL AREA	AV DETTE: LANDAREAL OF WHICH: LANDAREA		NR. NO.
PERSONER PERSONS	PST. P.C.	PERSONER PERSONS	PST. P.C.	PERSONER PERSONS	PST. P.C.	PERSONER PERSONS	PST. P.C.				
2 554 913	65,9	1 319 220	34,1	316 470	8,2	282 899	7,9	323 880,2[2]	307 855,4[2]	12,6	TOTAL
164 874	74,6	56 018	25,4	2 573	1,2	18 251	9,0	4 183,6	3 890,9	56,8	01
20 877	78,4	5 748	21,6	39	0,1	1 053	4,1	641,0	596,7	44,6	0101
13 370	100,0	-	-	-	-	54	0,4	9,7	7,9	1 692,4	0102
29 134	97,2	846	2,8	-	-	- 141	-0,5	42,1	40,4	742,1	0103
24 357	96,8	818	3,2	30	0,1	4 573	22,2	63,1	57,8	435,6	0104
382	17,0	1 867	83,0	2 249	100,0	- 523	-18,9	87,8	87,7	25,6	0111
7 796	78,8	2 096	21,2	-	-	913	10,2	76,4	75,3	131,4	0113
207	14,6	1 212	85,4	-	-	156	12,4	68,1	63,8	22,2	0114
8 687	69,3	3 843	30,7	23	0,2	1 236	10,9	189,6	180,0	69,6	0115
-	-	1 353	100,0	-	-	- 145	-9,7	321,3	284,9	4,8	0118
1 220	36,7	2 101	63,3	-	-	- 209	-5,9	413,1	367,7	9,0	0119
-	-	654	100,0	-	-	-67	-9,3	183,5	159,4	4,1	0121
1 275	31,6	2 761	68,4	-	-	-19	-0,5	204,8	189,4	21,3	0122
1 294	38,5	2 068	61,5	-	-	490	17,1	142,5	134,1	25,1	0123
8 413	80,1	2 091	19,9	-	-	1 030	10,9	68,9	66,2	158,7	0124
4 435	50,2	4 403	49,8	-	-	134	1,7	235,6	229,6	38,5	0125
423	17,5	2 000	82,5	-	-	- 132	-5,2	101,6	93,1	26,0	0127
2 392	36,1	4 225	63,9	-	-	- 407	-5,8	433,0	419,8	15,3	0128
14 303	89,5	1 670	10,5	-	-	3 141	24,5	139,7	118,6	134,7	0130
3 985	81,7	892	18,3	-	-	1 212	33,1	31,2	28,6	170,5	0131
5 770	80,6	1 390	19,4	215	3,0	1 400	24,3	25,1	23,5	304,7	0133
7 799	69,1	3 483	30,9	16	0,1	1 506	15,4	115,5	114,2	98,8	0134
1 368	30,7	3 086	69,3	-	-	644	16,9	118,9	104,7	42,5	0135
6 478	68,1	3 032	31,9	-	-	2 134	28,9	73,8	69,2	137,4	0136
-	-	2 308	100,0	1	0,0	-41	-1,8	256,7	238,8	9,7	0137
909	30,5	2 071	69,5	-	-	259	9,5	140,6	139,5	21,4	0138
248 327	77,0	73 994	23,0	208	0,1	88 574	37,9	4 908,6	4 592,7	70,2	02
2 936	51,5	2 760	48,5	-	-	631	12,5	133,0	132,4	43,0	0211
11 936	77,7	3 434	22,3	-	-	5 685	58,7	164,8	161,1	95,4	0213
5 472	59,1	3 788	40,9	-	-	2 940	46,5	101,8	100,0	92,6	0214
5 588	72,2	2 153	27,8	30	0,4	1 994	34,7	86,8	85,6	90,4	0215
7 128	77,7	2 051	22,3	1	0,0	2 791	43,7	61,1	60,2	152,5	0216
12 854	96,1	522	3,9	-	-	6 180	85,9	36,7	33,7	396,9	0217
73 077	96,2	2 865	3,8	41	0,1	18 499	32,2	191,1	187,2	405,7	0219
29 920	94,9	1 599	5,1	81	0,3	13 834	78,3	101,5	98,1	321,3	0220
2 846	25,7	8 230	74,3	5	0,0	784	7,6	966,9	903,6	12,3	0221
3 968	47,7	4 345	52,3	-	-	1 699	25,7	210,3	203,6	40,8	0226
3 133	47,6	3 449	52,4	50	0,8	1 538	30,5	167,7	139,0	47,4	0227
8 461	87,6	1 196	12,4	-	-	4 572	89,9	76,5	57,8	167,1	0228
1 605	32,4	3 354	67,6	-	-	1 490	43,0	234,8	192,2	25,8	0229
16 696	97,6	417	2,4	-	-	6 108	55,5	69,6	66,9	255,8	0230
29 017	93,5	2 002	6,5	-	-	7 771	33,4	77,1	73,9	419,7	0231
9 692	81,1	2 261	18,9	-	-	4 388	58,0	185,6	179,1	66,7	0233
570	22,7	1 937	77,3	-	-	498	24,8	85,8	84,4	29,7	0234
10 583	67,4	5 118	32,6	-	-	4 050	34,8	249,0	247,4	63,5	0235
3 185	24,9	9 603	75,1	-	-	1 153	9,9	635,7	612,6	20,9	0236
7 463	54,0	6 367	46,0	-	-	1 057	8,3	447,8	386,9	35,7	0237
2 197	33,5	4 368	66,5	-	-	1 016	18,3	340,8	323,9	20,3	0238
-	-	2 175	100,0	-	-	- 104	-4,6	284,2	263,1	8,3	0239
475 489	99,5	2 409	0,5	56	0,0	2 336	0,5	453,3	429,5	1 112,7	0301
68 613	38,3	110 310	61,7	19	0,0	2 195	1,2	27 335,5	26 067,7	6,9	04
15 576	99,2	126	0,8	-	-	2 213	16,4	18,4	9,9	1 586,1	0401
7 187	51,9	6 652	48,1	-	-	956	7,4	1 037,6	963,7	14,4	0402
9 468	32,9	19 343	67,1	-	-	1 495	5,5	1 286,4	1 129,8	25,5	0412
4 513	50,9	4 353	49,1	-	-	1 118	14,4	326,5	323,3	27,4	0414
1 980	31,9	4 235	68,1	-	-	-55	-0,9	369,6	362,5	17,1	0415
6 166	35,7	11 101	64,3	-	-	1 195	7,4	725,0	640,7	27,0	0417
387	7,4	4 853	92,6	-	-	- 258	-4,7	507,8	473,5	11,1	0418
1 324	19,1	5 596	80,9	18	0,3	- 479	-6,5	516,6	478,0	14,5	0419
1 630	25,5	4 755	74,5	1	0,0	- 632	-9,0	641,1	605,3	10,5	0420
1 617	25,3	4 770	74,7	-	-	- 653	-9,3	827,8	767,9	8,3	0423
1 330	14,4	7 910	85,6	-	-	- 777	-7,8	1 052,2	1 014,9	9,1	0425
1 381	28,7	3 437	71,3	-	-	- 257	-5,1	704,9	678,8	7,1	0426
7 774	54,4	6 512	45,6	-	-	989	7,4	1 229,4	1 209,8	11,8	0427
1 469	19,9	5 904	80,1	-	-	- 826	-10,1	3 015,8	2 948,4	2,5	0428
1 893	38,3	3 054	61,7	-	-	- 595	-10,7	1 338,5	1 294,7	3,8	0429
1 013	27,0	2 738	73,0	-	-	- 655	-14,9	2 168,0	2 130,6	1,8	0430

NOTES: 1) DATA FROM THE GEOGRAPHICAL SURVEY OF NORWAY. 2) EXCLUDING SVALBARD (62 049,5 KM^2), JAN MAYEN (372,5 KM^2), BOUVET ISLAND (58,5 KM^2), PETER I'S ISLAND (249,2 KM^2) AND QUEEN MAUD'S ISLAND.

TABELL 8 (FORTS.). FOLKEMENGDEN I TETTBYGDE OG SPREDTBYGDE STRØK OG PÅ ØYER UTEN BRUSAMBAND MED FASTLANDET. KOMMUNER. 1960 OG 1970. ABSOLUTTE TALL OG PROSENT

KOMMUNE MUNICIPALITY	FOLKEMENGDE 1. NOV. 1960 I ALT TOTAL	POPULATION 1 NOV. 1960 BOSTEDSSTRØK AREA OF RESIDENCE TETTBYGD DENSELY POPULATED PERSONER PERSONS	PST. P.C.	SPREDTBYGD SPARSELY POPULATED PERSONER PERSONS	PST. P.C.	BOSATT PÅ ØYER UTEN BRUSAMBAND MED FASTLANDET RESIDING IN ISLANDS WITHOUT CONNECTION TO THE MAINLAND BY BRIDGE PERSONER PERSONS	PST. P.C.	FOLKE- I ALT TOTAL
0432 RENDALEN	3 721	202	5,4	3 519	94,6	-	-	3 288
0434 ENGERDAL	1 807	-	-	1 807	100,0	-	-	1 762
0435 TOLGA-OS	3 998	689	17,2	3 309	82,8	-	-	3 867
0437 TYNSET	5 002	924	18,5	4 078	81,5	-	-	5 056
0438 ALVDAL	2 616	539	20,6	2 077	79,4	-	-	2 692
0439 FOLLDAL	2 316	614	26,5	1 702	73,5	-	-	2 211
05 OPPLAND	166 094	52 704	31,7	113 390	68,3	-	-	172 163
0501 LILLEHAMMER	18 624	12 376	66,5	6 248	33,5	-	-	20 475
0502 GJØVIK	23 079	14 085	61,0	8 994	39,0	-	-	25 074
0511 DOVRE	2 988	891	29,8	2 097	70,2	-	-	3 097
0512 LESJA	2 925	-	-	2 925	100,0	-	-	2 555
0513 SKJÅK	2 868	-	-	2 868	100,0	-	-	2 571
0514 LOM	2 884	417	14,5	2 467	85,5	-	-	2 888
0515 VÅGÅ	4 012	1 097	27,3	2 915	72,7	-	-	3 982
0517 SEL	5 739	1 493	26,0	4 246	74,0	-	-	6 247
0518 FRON	9 311	1 406	15,1	7 905	84,9	-	-	9 396
0520 RINGEBU	5 589	1 594	28,5	3 995	71,5	-	-	5 230
0521 ØYER	3 907	659	16,9	3 248	83,1	-	-	3 877
0522 GAUSDAL	6 600	762	11,5	5 838	88,5	-	-	6 395
0528 ØSTRE TOTEN	13 680	2 630	19,2	11 050	80,8	-	-	13 717
0529 VESTRE TOTEN	10 426	5 045	48,4	5 381	51,6	-	-	11 991
0532 JEVNAKER	4 718	2 844	60,3	1 874	39,7	-	-	5 038
0533 LUNNER	5 086	1 050	20,6	4 036	79,4	-	-	5 824
0534 GRAN	11 690	2 329	19,9	9 361	80,1	-	-	12 069
0536 SØNDRE LAND	6 430	598	9,3	5 832	90,7	-	-	6 387
0538 NORDRE LAND	6 678	1 336	20,0	5 342	80,0	-	-	7 056
0540 SØR-AURDAL	4 063	-	-	4 063	100,0	-	-	3 777
0541 ETNEDAL	1 933	-	-	1 933	100,0	-	-	1 783
0542 NORD-AURDAL	5 649	2 092	37,0	3 557	63,0	-	-	5 850
0543 VESTRE SLIDRE	2 464	-	-	2 464	100,0	-	-	2 366
0544 ØYSTRE SLIDRE	2 789	-	-	2 789	100,0	-	-	2 763
0545 VANG	1 962	-	-	1 962	100,0	-	-	1 755
06 BUSKERUD	182 518	107 428	58,9	75 090	41,1	52	0,0	198 225
0601 RINGERIKE	27 289	11 994	44,0	15 295	56,0	21	0,1	28 918
0602 DRAMMEN	45 160	43 080	95,4	2 080	4,6	4	0,0	49 634
0604 KONGSBERG	15 687	10 110	64,4	5 577	35,6	-	-	18 417
0615 FLÅ	1 429	-	-	1 429	100,0	4	0,3	1 245
0616 NES	2 940	1 182	40,2	1 758	59,8	-	-	3 086
0617 GOL	3 046	1 085	35,6	1 961	64,4	-	-	3 389
0618 HEMSEDAL	1 467	-	-	1 467	100,0	-	-	1 420
0619 ÅL	4 339	1 246	28,7	3 093	71,3	-	-	4 306
0620 HOL	3 909	1 070	27,4	2 839	72,6	-	-	4 091
0621 SIGDAL	3 942	-	-	3 942	100,0	-	-	3 752
0622 KRØDSHERAD	1 997	-	-	1 997	100,0	5	0,3	1 903
0623 MODUM	12 079	6 299	52,1	5 780	47,9	-	-	11 748
0624 ØVRE EIKER	12 516	5 377	43,0	7 139	57,0	-	-	13 311
0625 NEDRE EIKER	11 730	11 042	94,1	688	5,9	16	0,1	14 532
0626 LIER	13 375	6 459	48,3	6 916	51,7	-	-	15 130
0627 RØYKEN	7 887	3 882	49,2	4 005	50,8	2	0,0	10 548
0628 HURUM	6 830	4 602	67,4	2 228	32,6	-	-	6 338
0631 FLESBERG	2 151	-	-	2 151	100,0	-	-	2 125
0632 ROLLAG	1 507	-	-	1 507	100,0	-	-	1 356
0633 NORE OG UVDAL	3 238	-	-	3 238	100,0	-	-	2 976
07 VESTFOLD	160 201	105 626	65,9	54 575	34,1	499	0,3	174 640
0702 HOLMESTRAND	6 490	4 579	70,6	1 911	29,4	-	-	7 348
0703 HORTEN	13 495	13 495	100,0	-	-	24	0,2	14 232
0705 TØNSBERG	12 498	12 498	100,0	-	-	-	-	10 840
0706 SANDEFJORD	29 189	23 935	82,0	5 254	18,0	2	0,0	31 896
0707 LARVIK	10 603	10 603	100,0	-	-	-	-	10 246
0708 STAVERN	1 814	1 814	100,0	-	-	14	0,8	2 269
0711 SVELVIK	3 761	2 253	59,9	1 508	40,1	-	-	4 328
0713 SANDE	4 963	854	17,2	4 109	82,8	68	1,4	5 834
0714 HOF	2 340	273	11,7	2 067	88,3	-	-	2 268
0716 VÅLE	2 778	-	-	2 778	100,0	78	2,8	2 945
0717 BOFRE	6 462	3 535	54,7	2 927	45,3	106	1,6	7 094
0718 RAMNES	2 671	-	-	2 671	100,0	-	-	2 747
0719 ANDEBU	3 212	-	-	3 212	100,0	-	-	3 685
0720 STOKKE	5 610	1 207	21,5	4 403	78,5	-	-	6 592
0721 SEM	16 361	11 435	69,9	4 926	30,1	-	-	19 797
0722 NØTTERØY	13 267	9 892	74,6	3 375	25,4	86	0,7	15 783

NOTE: 1) OPPGAVENE ER FRA NORGES GEOGRAFISKE OPPMÅLING.

POPULATION IN DENSELY AND SPARSELY POPULATED AREAS AND IN ISLANDS WITHOUT CONNECTION TO THE MAINLAND BY BRIDGE. MUNICIPALITIES. 1960 AND 1970. NUMBER AND PERCENTAGES

MENGDE 1. NOV. 1970		POPULATION 1 NOV. 1970				ØKING/MINKING (-) I FOLKEMENGDEN 1960-1970 INCREASE/DECREASE (-) IN POPULATION 1960-1970		FLATEINNHOLD I KV. KM[1] AREA IN SQ. KM[1]		FOLKEMENGDE 1/11-70 PR. KV. KM LANDAREAL POPULATION 1 XI-70 PER SQ. KM LANDAREA	NR. NO.
BOSTEDSSTRØK AREA OF RESIDENCE				BOSATT PÅ ØYER UTEN BRUSAMBAND MED FASTLANDET RESIDING IN ISLANDS WITHOUT CONNECTION TO THE MAINLAND BY BRIDGE							
TETTBYGD DENSELY POPULATED		SPREDTBYGD SPARSELY POPULATED									
PERSONER PERSONS	PST. P.C.	PERSONER PERSONS	PST. P.C.	PERSONER PERSONS	PST. P.C.	PERSONER PERSONS	PST. P.C.	HELE AREALET TOTAL AREA	AV DETTE: LANDAREAL OF WHICH: LANDAREA		
260	7,9	3 028	92,1	-	-	- 433	-11,6	3 186,8	3 072,2	1,1	0432
-	-	1 762	100,0	-	-	-45	-2,5	2 195,5	1 920,9	0,9	0434
846	21,9	3 021	78,1	-	-	- 131	-3,3	2 148,6	2 092,8	1,8	0435
1 520	30,1	3 536	69,9	-	-	54	1,1	1 873,5	1 824,6	2,8	0437
593	22,0	2 099	78,0	-	-	76	2,9	943,9	920,8	2,9	0438
686	31,0	1 525	69,0	-	-	- 105	-4,5	1 221,6	1 204,6	1,8	0439
69 176	40,2	102 987	59,8	-	-	6 069	3,7	25 278,7	24 129,9	7,1	05
14 819	72,4	5 656	27,6	-	-	1 851	9,9	480,7	453,3	45,2	0501
16 433	65,5	8 641	34,5	-	-	1 995	8,6	680,9	643,3	39,0	0502
1 505	48,6	1 592	51,4	-	-	109	3,7	1 484,1	1 474,8	2,1	0511
-	-	2 555	100,0	-	-	- 370	-12,7	2 184,8	2 176,8	1,2	0512
-	-	2 571	100,0	-	-	- 297	-10,4	2 140,5	2 066,1	1,2	0513
688	23,8	2 200	76,2	-	-	4	0,1	1 951,4	1 889,6	1,5	0514
1 321	33,2	2 661	66,8	-	-	-30	-0,8	1 310,0	1 257,6	3,2	0515
2 188	35,0	4 059	65,0	-	-	508	8,9	880,5	865,6	7,2	0517
2 541	27,0	6 855	73,0	-	-	85	0,9	1 878,1	1 806,3	5,2	0518
1 703	32,6	3 527	67,4	-	-	- 359	-6,4	1 250,8	1 226,1	4,3	0520
732	18,9	3 145	81,1	-	-	-30	-0,8	639,6	619,2	6,3	0521
1 301	20,3	5 094	79,7	-	-	- 205	-3,1	1 185,7	1 149,6	5,6	0522
3 322	24,2	10 395	75,8	-	-	37	0,3	547,1	473,8	29,0	0528
6 990	58,3	5 001	41,7	-	-	1 565	15,0	268,7	251,9	47,6	0529
3 210	63,7	1 828	36,3	-	-	320	6,8	225,5	196,7	25,6	0532
2 277	39,1	3 547	60,9	-	-	738	14,5	290,4	271,5	21,5	0533
3 716	30,8	8 353	69,2	-	-	379	3,2	760,2	660,1	18,3	0534
1 289	20,2	5 098	79,8	-	-	-43	-0,7	724,6	661,7	9,7	0536
2 015	28,6	5 041	71,4	-	-	378	5,7	964,0	935,3	7,5	0538
351	9,3	3 426	90,7	-	-	- 286	-7,0	1 109,2	1 072,1	3,5	0540
-	-	1 783	100,0	-	-	- 150	-7,8	447,9	432,5	4,1	0541
2 775	47,4	3 075	52,6	-	-	201	3,6	909,5	860,8	6,8	0542
-	-	2 366	100,0	-	-	-98	-4,0	463,8	426,7	5,5	0543
-	-	2 763	100,0	-	-	-26	-0,9	867,9	792,8	3,5	0544
-	-	1 755	100,0	-	-	- 207	-10,6	1 632,8	1 465,7	1,2	0545
133 890	67,5	64 335	32,5	40	0,0	15 707	8,6	14 933,4	13 928,0	14,2	06
15 461	53,5	13 457	46,5	14	0,0	1 629	6,0	1 750,6	1 565,7	18,5	0601
47 349	95,4	2 285	4,6	-	-	4 474	9,9	139,6	136,6	363,4	0602
13 362	72,6	5 055	27,4	-	-	2 730	17,4	799,4	767,0	24,0	0604
-	-	1 245	100,0	3	0,2	- 184	-12,9	692,4	658,3	1,9	0615
1 571	50,9	1 515	49,1	-	-	146	5,0	816,7	781,0	4,0	0616
1 320	38,9	2 069	61,1	-	-	343	11,3	530,5	515,1	6,6	0617
318	22,4	1 102	77,6	-	-	-47	-3,2	762,7	726,1	2,0	0618
1 587	36,9	2 719	63,1	-	-	-33	-0,8	1 173,1	1 098,4	3,9	0619
1 556	38,0	2 535	62,0	-	-	182	4,7	1 857,3	1 690,9	2,4	0620
-	-	3 752	100,0	-	-	- 190	-4,8	861,1	832,8	4,5	0621
230	12,1	1 673	87,9	8	0,4	-94	-4,7	375,5	341,5	5,6	0622
6 143	52,3	5 605	47,7	-	-	- 331	-2,7	513,3	463,4	25,4	0623
9 000	67,6	4 311	32,4	-	-	795	6,4	459,6	422,1	31,5	0624
13 905	95,7	627	4,3	15	0,1	2 802	23,9	123,1	115,5	125,8	0625
9 535	63,0	5 595	37,0	-	-	1 755	13,1	301,2	282,3	53,6	0626
7 635	72,4	2 913	27,6	-	-	2 661	33,7	112,3	111,4	94,7	0627
4 554	71,9	1 784	28,1	-	-	- 492	-7,2	163,0	156,6	40,5	0628
-	-	2 125	100,0	-	-	-26	-1,2	560,2	539,8	3,9	0631
-	-	1 356	100,0	-	-	- 151	-10,0	436,4	419,2	3,2	0632
364	12,2	2 612	87,8	-	-	- 262	-8,1	2 505,4	2 304,3	1,3	0633
127 137	72,8	47 503	27,2	157	0,1	14 439	9,0	2 215,9	2 136,9	81,7	07
5 674	77,2	1 674	22,8	-	-	858	13,2	85,8	83,8	87,7	0702
14 232	100,0	-	-	21	0,1	737	5,5	7,7	7,7	1 848,3	0703
10 840	100,0	-	-	-	-	-1 658	-13,3	4,7	4,7	2 306,4	0705
28 660	89,9	3 236	10,1	8	0,0	2 707	9,3	121,8	119,3	267,4	0706
10 246	100,0	-	-	-	-	- 357	-3,4	5,8	5,0	2 049,2	0707
2 262	99,7	7	0,3	2	0,1	455	25,1	2,4	2,4	945,4	0708
3 029	70,0	1 299	30,0	-	-	567	15,1	57,7	56,0	77,3	0711
2 209	37,9	3 625	62,1	-	-	871	17,6	177,8	173,9	33,5	0713
533	23,5	1 735	76,5	-	-	-72	-3,1	163,6	148,5	15,3	0714
-	-	2 945	100,0	-	-	167	6,0	85,5	85,5	34,4	0716
5 085	71,7	2 009	28,3	33	0,5	632	9,8	61,6	57,0	124,5	0717
-	-	2 747	100,0	-	-	76	2,9	139,3	137,2	20,0	0718
-	-	3 685	100,0	-	-	473	14,7	185,8	183,1	20,1	0719
2 075	31,5	4 517	68,5	-	-	982	17,5	118,0	114,9	57,4	0720
16 394	82,8	3 403	17,2	-	-	3 436	21,0	101,5	100,1	197,8	0721
12 610	79,9	3 173	20,1	4	0,0	2 516	19,0	59,3	59,2	266,6	0722

NOTE: 1) DATA FROM THE GEOGRAPHICAL SURVEY OF NORWAY.

TABELL 8 (FORTS.). FOLKEMENGDEN I TETTBYGDE OG SPREDTBYGDE STRØK OG PÅ ØYER UTEN BRUSAMBAND MED FASTLANDET. KOMMUNER. 1960 OG 1970. ABSOLUTTE TALL OG PROSENT

KOMMUNE MUNICIPALITY	FOLKEMENGDE 1. NOV. 1960 / POPULATION 1 NOV. 1960: I ALT TOTAL	BOSTEDSSTRØK / AREA OF RESIDENCE: TETTBYGD DENSELY POPULATED: PERSONER PERSONS	TETTBYGD DENSELY POPULATED: PST. P.C.	SPREDTBYGD SPARSELY POPULATED: PERSONER PERSONS	SPREDTBYGD SPARSELY POPULATED: PST. P.C.	BOSATT PÅ ØYER UTEN BRUSAMBAND MED FASTLANDET RESIDING IN ISLANDS WITHOUT CONNECTION TO THE MAINLAND BY BRIDGE: PERSONER PERSONS	BOSATT PÅ ØYER UTEN BRUSAMBAND MED FASTLANDET RESIDING IN ISLANDS WITHOUT CONNECTION TO THE MAINLAND BY BRIDGE: PST. P.C.	FOLKE- I ALT TOTAL
0723 TJØME	3 107	878	28,3	2 229	71,7	16	0,5	2 904
0725 TJØLLING	5 673	3 192	56,3	2 481	43,7	6	0,1	6 772
0726 BRUNLANES	6 068	1 891	31,2	4 177	68,8	99	1,6	6 437
0727 HEDRUM	7 232	3 292	45,5	3 940	54,5	-	-	8 349
0728 LARDAL	2 607	-	-	2 607	100,0	-	-	2 274
08 TELEMARK	149 808	91 148	60,8	58 660	39,2	1 349	0,9	156 405
0805 PORSGRUNN	28 600	25 944	90,7	2 656	9,3	321	1,1	31 452
0806 SKIEN	39 839	31 991	80,3	7 848	19,7	12	0,0	45 461
0807 NOTODDEN	13 188	8 805	66,8	4 383	33,2	-	-	13 283
0811 SILJAN	1 444	-	-	1 444	100,0	-	-	1 626
0814 BAMBLE	7 975	4 719	59,2	3 256	40,8	29	0,4	9 357
0815 KRAGERØ	10 196	6 384	62,6	3 812	37,4	929	9,1	10 047
0817 DRANGEDAL	4 630	725	15,7	3 905	84,3	19	0,4	4 548
0819 NOME	7 151	3 213	44,9	3 938	55,1	-	-	7 259
0821 BØ	3 720	836	22,5	2 884	77,5	-	-	3 944
0822 SAUHERAD	3 871	415	10,7	3 456	89,3	-	-	3 820
0826 TINN	10 131	6 536	64,5	3 595	35,5	-	-	8 288
0827 HJARTDAL	1 895	-	-	1 895	100,0	-	-	1 681
0828 SELJORD	2 818	592	21,0	2 226	79,0	2	0,1	2 918
0829 KVITESEID	3 212	-	-	3 212	100,0	15	0,5	2 961
0830 NISSEDAL	1 710	-	-	1 710	100,0	-	-	1 471
0831 FYRESDAL	1 683	304	18,1	1 379	81,9	-	-	1 460
0833 TOKKE	3 790	684	18,0	3 106	82,0	-	-	2 977
0834 VINJE	3 955	-	-	3 955	100,0	22	0,6	3 852
09 AUST-AGDER	77 052	34 898	45,3	42 154	54,7	4 409	5,7	80 575
0901 RISØR	6 224	3 675	59,0	2 549	41,0	17	0,3	6 197
0903 ARENDAL	11 425	11 425	100,0	-	-	-	-	11 704
0904 GRIMSTAD	2 604	2 556	98,2	48	1,8	-	-	2 785
0911 GJERSTAD	2 619	-	-	2 619	100,0	-	-	2 549
0912 VEGÅRSHEI	1 751	-	-	1 751	100,0	11	0,6	1 659
0914 TVEDESTRAND	6 004	1 837	30,6	4 167	69,4	791	13,2	5 604
0918 MOLAND	5 894	2 257	38,3	3 637	61,7	1	0,0	6 271
0919 FROLAND	3 450	302	8,8	3 148	91,2	-	-	3 340
0920 ØYESTAD	5 747	3 089	53,7	2 658	46,3	-	-	6 726
0921 TROMØY	3 248	2 347	72,3	901	27,7	3 248	100,0	3 308
0922 HISØY	2 586	1 746	67,5	840	32,5	40	1,6	3 696
0923 FJÆRE	5 166	2 263	43,8	2 903	56,2	52	1,0	6 179
0924 LANDVIK	2 373	-	-	2 373	100,0	11	0,5	2 770
0926 LILLESAND	4 796	2 126	44,3	2 670	55,7	209	4,4	5 470
0928 BIRKENES	3 137	-	-	3 137	100,0	-	-	3 036
0929 ÅMLI	2 381	-	-	2 381	100,0	23	1,0	2 134
0935 IVELAND	973	-	-	973	100,0	-	-	757
0937 EVJE OG HORNNES	2 897	991	34,2	1 906	65,8	-	-	2 930
0938 BYGLAND	1 683	284	16,9	1 399	83,1	-	-	1 552
0940 VALLE	1 531	-	-	1 531	100,0	6	0,4	1 444
0941 BYKLE	563	-	-	563	100,0	-	-	464
10 VEST-AGDER	108 876	65 299	60,0	43 577	40,0	3 447	3,2	124 013
1001 KRISTIANSAND	46 161	40 337	87,4	5 824	12,6	1 500	3,3	56 815
1002 MANDAL	9 667	6 040	62,5	3 627	37,5	339	3,5	11 148
1003 FARSUND	7 915	3 747	47,3	4 168	52,7	58	0,7	8 304
1004 FLEKKEFJORD	8 823	5 096	57,8	3 727	42,2	1 067	12,1	8 534
1014 VENNESLA	8 592	6 150	71,6	2 442	28,4	-	-	9 837
1017 SONGDALEN	2 766	-	-	2 766	100,0	-	-	3 437
1018 SØGNE	3 832	1 599	41,7	2 233	58,3	208	5,4	4 655
1021 MARNARDAL	2 325	-	-	2 325	100,0	-	-	1 995
1026 ÅSERAL	1 007	-	-	1 007	100,0	-	-	900
1027 AUDNEDAL	1 600	-	-	1 600	100,0	-	-	1 399
1029 LINDESNES	3 893	435	11,2	3 458	88,8	71	1,8	3 888
1032 LYNGDAL	4 156	742	17,9	3 414	82,1	204	4,9	4 610
1034 HÆGEBOSTAD	1 639	-	-	1 639	100,0	-	-	1 491
1037 KVINESDAL	5 055	1 153	22,8	3 902	77,2	-	-	5 233
1046 SIRDAL	1 445	-	-	1 445	100,0	-	-	1 767
11 ROGALAND	238 641	150 822	63,2	87 819	36,8	13 464	5,6	268 171
1101 EIGERSUND	9 116	5 433	59,6	3 683	40,4	-	-	10 430
1102 SANDNES	25 430	18 055	71,0	7 375	29,0	24	0,1	30 624
1103 STAVANGER	75 798	68 934	90,9	6 864	9,1	4 963	6,6	81 647
1106 HAUGESUND	27 086	25 765	95,1	1 321	4,9	233	0,9	27 195
1111 SOKNDAL	3 575	1 755	49,1	1 820	50,9	-	-	3 484
1112 LUND	2 533	967	38,2	1 566	61,8	-	-	2 470

NOTE: 1) OPPGAVENE ER FRA NORGES GEOGRAFISKE OPPMÅLING.

POPULATION IN DENSELY AND SPARSELY POPULATED AREAS AND IN ISLANDS WITHOUT CONNECTION TO THE MAINLAND BY BRIDGE. MUNICIPALITIES. 1960 AND 1970. NUMBER AND PERCENTAGES

MENGDE 1. NOV. 1970		POPULATION 1 NOV. 1970				ØKING/MINKING (-) I FOLKEMENGDEN 1960-1970 INCREASE/DECREASE (-) IN POPULATION 1960-1970		FLATEINNHOLD I KV. KM[1] AREA IN SQ. KM[1]		FOLKEMENGDE 1/11-70 PR. KV. KM LANDAREAL POPULATION 1 XI-70 PER SQ. KM LANDAREA	NR. NO.
BOSTEDSSTRØK AREA OF RESIDENCE				BOSATT PÅ ØYER UTEN BRUSAMBAND MED FASTLANDET RESIDING IN ISLANDS WITHOUT CONNECTION TO THE MAINLAND BY BRIDGE							
TETTBYGD DENSELY POPULATED		SPREDTBYGD SPARSELY POPULATED						HELE AREALET TOTAL AREA	AV DETTE: LANDAREAL OF WHICH: LANDAREA		
PERSONER PERSONS	PST. P.C.	PERSONER PERSONS	PST. P.C.	PERSONER PERSONS	PST. P.C.	PERSONER PERSONS	PST. P.C.				
950	32,7	1 954	67,3	13	0,5	- 203	-6,5	37,6	37,5	77,4	0723
4 259	62,9	2 513	37,1	7	0,1	1 099	19,4	69,6	69,2	97,9	0725
2 739	42,6	3 698	57,4	69	1,1	369	6,1	188,1	173,0	37,2	0726
4 945	59,2	3 404	40,8	-	-	1 117	15,5	264,7	247,3	33,3	0727
395	17,4	1 879	82,6	-	-	- 333	-12,8	277,6	271,6	8,4	0728
106 068	67,8	50 337	32,2	1 223	0,9	6 597	4,4	15 315,5	14 186,4	11,0	08
29 133	92,6	2 319	7,4	391	1,2	2 852	10,0	161,3	157,5	199,7	0805
38 618	84,9	6 843	15,1	2	0,0	5 622	14,1	778,9	722,0	63,0	0806
9 203	69,3	4 080	30,7	-	-	95	0,7	914,7	851,1	15,6	0807
518	31,9	1 108	68,1	-	-	182	12,6	216,1	204,7	7,9	0811
6 551	70,0	2 806	30,0	28	0,3	1 382	17,3	300,2	280,5	33,4	0814
6 565	65,3	3 482	34,7	750	7,5	- 149	-1,5	307,4	290,8	34,5	0815
1 270	27,9	3 278	72,1	26	0,6	-82	-1,8	1 062,2	998,3	4,6	0817
3 997	55,1	3 262	44,9	-	-	108	1,5	434,5	390,2	18,6	0819
1 542	39,1	2 402	60,9	-	-	224	6,0	266,4	261,3	15,1	0821
627	16,4	3 193	83,6	-	-	-51	-1,3	316,3	286,4	13,3	0822
5 586	67,4	2 702	32,6	-	-	-1 843	-18,2	2 062,9	1 914,5	4,3	0826
-	-	1 681	100,0	-	-	- 214	-11,3	798,2	749,7	2,2	0827
961	32,9	1 957	67,1	2	0,1	100	3,6	711,0	670,3	4,4	0828
339	11,4	2 622	88,6	8	0,3	- 251	-7,8	708,9	627,1	4,7	0829
-	-	1 471	100,0	-	-	- 239	-14,0	901,9	788,7	1,9	0830
379	26,0	1 081	74,0	-	-	- 223	-13,3	1 277,5	1 132,6	1,3	0831
779	26,2	2 198	73,8	-	-	- 813	-21,5	980,1	931,5	3,2	0833
-	-	3 852	100,0	16	0,4	- 103	-2,6	3 117,0	2 929,2	1,3	0834
43 615	54,1	36 960	45,9	667	0,8	3 523	4,6	9 211,8	8 609,9	9,4	09
3 749	60,5	2 448	39,5	15	0,2	-27	-0,4	190,6	174,4	35,5	0901
11 679	99,8	25	0,2	-	-	279	2,4	12,4	12,0	975,3	0903
2 785	100,0	-	-	-	-	181	7,0	2,0	2,0	1 392,5	0904
-	-	2 549	100,0	-	-	-70	-2,7	322,8	314,6	8,1	0911
-	-	1 659	100,0	7	0,4	-92	-5,3	356,3	321,7	5,2	0912
1 689	30,1	3 915	69,9	396	7,1	- 400	-6,7	217,5	205,4	27,3	0914
3 182	50,7	3 089	49,3	-	-	377	6,4	127,2	117,8	53,2	0918
385	11,5	2 955	88,5	-	-	- 110	-3,2	612,9	581,6	5,7	0919
4 653	69,2	2 073	30,8	-	-	979	17,0	93,1	85,7	78,5	0920
1 743	52,7	1 565	47,3	33	1,0	60	1,9	29,9	29,4	112,5	0921
3 302	89,3	394	10,7	48	1,3	1 110	42,9	9,8	9,0	410,7	0922
3 862	62,5	2 317	37,5	44	0,7	1 013	19,6	60,4	55,7	110,9	0923
680	24,5	2 090	75,5	2	0,1	397	16,7	241,4	215,9	12,8	0924
3 028	55,4	2 442	44,6	112	2,1	674	14,1	185,4	174,5	31,3	0926
964	31,8	2 072	68,2	-	-	- 101	-3,2	714,1	669,5	4,5	0928
416	19,5	1 718	80,5	10	0,5	- 247	-10,4	1 143,2	1 088,8	2,0	0929
-	-	757	100,0	-	-	- 216	-22,2	261,4	246,2	3,1	0935
1 236	42,2	1 694	57,8	-	-	33	1,1	550,5	521,8	5,6	0937
262	16,9	1 290	83,1	-	-	- 131	-7,8	1 330,7	1 206,6	1,3	0938
-	-	1 444	100,0	-	-	-87	-5,7	1 289,1	1 222,2	1,2	0940
-	-	464	100,0	-	-	-99	-17,6	1 461,1	1 355,1	0,3	0941
87 669	70,7	36 344	29,3	2 837	2,3	15 137	13,9	7 280,5	6 816,7	18,2	10
53 340	93,9	3 475	6,1	1 536	2,7	10 654	23,1	276,4	260,1	218,4	1001
7 654	68,7	3 494	31,3	77	0,7	1 481	15,3	220,5	208,4	53,5	1002
4 654	56,0	3 650	44,0	16	0,2	389	4,9	267,3	249,3	33,3	1003
5 604	65,7	2 930	34,3	910	10,7	- 289	3,3	606,1	539,6	15,8	1004
7 296	74,2	2 541	25,8	-	-	1 245	14,5	385,9	364,9	27,0	1014
1 688	49,1	1 749	50,9	-	-	671	24,3	216,7	206,6	16,6	1017
2 591	55,7	2 064	44,3	85	1,8	823	21,5	148,5	141,5	32,9	1018
-	-	1 995	100,0	-	-	- 330	-14,2	397,3	380,4	5,2	1021
-	-	900	100,0	-	-	- 107	-10,6	888,2	833,5	1,1	1026
-	-	1 399	100,0	-	-	- 201	-12,6	253,7	238,6	5,9	1027
636	16,4	3 252	83,6	51	1,3	-5	-0,1	316,4	298,3	13,0	1029
2 088	45,3	2 522	54,7	162	3,5	454	10,9	392,8	374,9	12,3	1032
-	-	1 491	100,0	-	-	- 148	-9,0	460,5	424,6	3,5	1034
1 699	32,5	3 534	67,5	-	-	178	3,5	970,4	916,2	5,7	1037
419	23,7	1 348	76,3	-	-	322	22,3	1 479,8	1 379,8	1,3	1046
192 427	71,8	75 744	28,2	12 803	4,8	29 530	12,4	9 140,6	8 477,4	31,6	11
6 978	66,9	3 452	33,1	-	-	1 314	14,4	429,7	393,5	26,5	1101
24 018	78,4	6 606	21,6	5	0,0	5 194	20,4	302,9	283,7	107,9	1102
78 089	95,6	3 558	4,4	5 403	6,6	5 849	7,7	70,0	66,4	1 229,6	1103
25 612	94,2	1 583	5,8	174	0,6	109	0,4	72,3	67,5	402,9	1106
2 079	59,7	1 405	40,3	-	-	-91	-2,6	294,2	266,3	13,1	1111
1 102	44,6	1 368	55,4	-	-	-63	-2,5	414,1	357,3	6,9	1112

NOTE: 1) DATA FROM THE GEOGRAPHICAL SURVEY OF NORWAY.

TABELL 8 (FORTS.). FOLKEMENGDEN I TETTBYGDE OG SPREDTBYGDE STRØK OG PÅ ØYER UTEN BRUSAMBAND MED FASTLANDET. KOMMUNER. 1960 OG 1970. ABSOLUTTE TALL OG PROSENT

KOMMUNE MUNICIPALITY	FOLKEMENGDE 1. NOV. 1960 / POPULATION 1 NOV. 1960: I ALT TOTAL	BOSTEDSSTRØK / AREA OF RESIDENCE: TETTBYGD DENSELY POPULATED: PERSONER PERSONS	TETTBYGD: PST. P.C.	SPREDTBYGD SPARSELY POPULATED: PERSONER PERSONS	SPREDTBYGD: PST. P.C.	BOSATT PÅ ØYER UTEN BRUSAMBAND MED FASTLANDET RESIDING IN ISLANDS WITHOUT CONNECTION TO THE MAINLAND BY BRIDGE: PERSONER PERSONS	BOSATT PÅ ØYER: PST. P.C.	FOLKE- I ALT TOTAL
1114 BJERKREIM	1 773	-	-	1 773	100,0	-	-	1 862
1119 HÅ	8 564	2 628	30,7	5 936	69,3	-	-	10 570
1120 KLEPP	5 981	1 523	25,5	4 458	74,5	-	-	8 845
1121 TIME	6 212	3 114	50,1	3 098	49,9	-	-	8 072
1122 GJESDAL	3 879	2 274	58,6	1 605	41,4	-	-	4 447
1124 SOLA	7 056	1 395	19,8	5 661	80,2	37	0,5	9 909
1127 RANDABERG	2 872	327	11,4	2 545	88,6	-	-	4 665
1129 FORSAND	1 068	-	-	1 068	100,0	6	0,6	896
1130 STRAND	5 988	3 093	51,7	2 895	48,3	209	3,5	6 931
1133 HJELMELAND	2 984	268	9,0	2 716	91,0	442	14,8	2 643
1134 SULDAL	4 023	650	16,2	3 373	83,8	68	1,7	3 665
1135 SAUDA	6 282	5 723	91,1	559	8,9	-	-	5 880
1141 FINNØY	2 966	-	-	2 966	100,0	2 966	100,0	2 588
1142 RENNESØY	2 238	-	-	2 238	100,0	2 238	100,0	2 039
1144 KVITSØY	668	258	38,6	410	61,4	668	100,0	608
1145 BOKN	822	-	-	822	100,0	822	100,0	744
1146 TYSVÆR	5 259	224	4,3	5 035	95,7	58	1,1	5 560
1149 KARMØY	21 569	8 436	39,1	13 133	60,9	328	1,5	27 635
1151 UTSIRA	399	-	-	399	100,0	399	100,0	304
1154 VINDAFJORD	4 500	-	-	4 500	100,0	3	0,1	4 458
12 HORDALAND	225 317	77 845	34,6	147 472	65,4	64 300	28,5	259 438
1211 ETNE	4 008	833	20,8	3 175	79,2	7	0,2	3 918
1214 ØLEN	2 746	301	11,0	2 445	89,0	3	0,1	2 740
1216 SVEIO	3 497	235	6,7	3 262	93,3	-	-	3 560
1219 BØMLO	8 080	906	11,2	7 174	88,8	8 080	100,0	8 260
1221 STORD	7 750	3 326	42,9	4 424	57,1	7 750	100,0	10 518
1222 FITJAR	2 472	-	-	2 472	100,0	2 472	100,0	2 499
1223 TYSNES	3 494	-	-	3 494	100,0	3 494	100,0	2 922
1224 KVINNHERAD	9 542	977	10,2	8 565	89,8	2 514	26,3	12 109
1227 JONDAL	1 340	-	-	1 340	100,0	11	0,8	1 307
1228 ODDA	10 125	8 568	84,6	1 557	15,4	-	-	10 013
1230 ULLENSVANG	5 012	256	5,1	4 756	94,9	-	-	4 746
1233 ULVIK	1 513	-	-	1 513	100,0	-	-	1 330
1234 GRANVIN	1 143	-	-	1 143	100,0	-	-	1 022
1235 VOSS	12 992	4 240	32,6	8 752	67,4	-	-	13 692
1238 KVAM	8 924	3 364	37,7	5 560	62,3	30	0,3	8 839
1241 FUSA	4 160	-	-	4 160	100,0	28	0,7	3 820
1242 SAMNANGER	2 433	523	21,5	1 910	78,5	-	-	2 173
1243 OS	6 752	1 361	20,2	5 391	79,8	621	9,2	8 151
1244 AUSTEVOLL	4 071	-	-	4 071	100,0	4 071	100,0	3 859
1245 SUND	3 090	-	-	3 090	100,0	3 090	100,0	3 057
1246 FJELL	5 806	608	10,5	5 198	89,5	5 806	100,0	6 931
1247 ASKØY	11 587	4 315	37,2	7 272	62,8	11 587	100,0	14 453
1248 LAKSEVÅG	18 098	14 359	79,3	3 739	20,7	-	-	23 120
1249 FANA	33 573	19 543	58,2	14 030	41,8	-	-	43 979
1250 ARNA	8 084	5 014	62,0	3 070	38,0	-	-	11 401
1251 VAKSDAL	5 704	3 503	61,4	2 201	38,6	178	3,1	5 409
1252 MODALEN	362	-	-	362	100,0	-	-	290
1253 OSTERØY	5 616	375	6,7	5 241	93,3	5 616	100,0	5 638
1255 ÅSANE	10 216	4 502	44,1	5 714	55,9	3	-	17 832
1256 MELAND	2 566	-	-	2 566	100,0	2 566	100,0	2 664
1259 ØYGARDEN	3 248	-	-	3 248	100,0	3 248	100,0	2 709
1260 RADØY	4 417	-	-	4 417	100,0	256	5,8	4 225
1263 LINDÅS	7 873	-	-	7 873	100,0	270	3,4	7 730
1264 AUSTRHEIM	2 083	-	-	2 083	100,0	1 596	76,6	1 838
1265 FEDJE	914	736	80,5	178	19,5	914	100,0	840
1266 MASFJORDEN	2 026	-	-	2 026	100,0	89	4,4	1 844
1301 BERGEN	115 689	115 689	100,0	-	-	-	-	112 734
14 SOGN OG FJORDANE	99 844	24 541	24,6	75 303	75,4	17 666	17,7	100 761
1401 FLORA	7 590	3 215	42,4	4 375	57,6	5 451	71,8	8 119
1411 GULEN	3 328	-	-	3 328	100,0	1 050	31,6	2 842
1412 SOLUND	1 706	-	-	1 706	100,0	1 706	100,0	1 311
1413 HYLLESTAD	1 951	-	-	1 951	100,0	16	0,8	1 806
1416 HØYANGER	5 507	2 794	50,7	2 713	49,3	-	-	5 416
1417 VIK	2 622	549	20,9	2 073	79,1	-	-	2 801
1418 BALESTRAND	1 999	-	-	1 999	100,0	9	0,5	1 865
1419 LEIKANGER	2 688	353	13,1	2 335	86,9	-	-	2 698
1420 SOGNDAL	3 896	1 513	38,8	2 383	61,2	-	-	4 452
1421 AURLAND	2 190	484	22,1	1 706	77,9	-	-	2 372
1422 LÆRDAL	2 335	694	29,8	1 641	70,2	-	-	2 135

NOTE: 1) OPPGAVENE ER FRA NORGES GEOGRAFISKE OPPMALING.

POPULATION IN DENSELY AND SPARSELY POPULATED AREAS AND IN ISLANDS WITHOUT CONNECTION TO THE MAINLAND BY BRIDGE. MUNICIPALITIES. 1960 AND 1970. NUMBER AND PERCENTAGES

MENGDE 1. NOV. 1970		POPULATION 1 NOV. 1970				ØKING/MINKING (-) I FOLKEMENGDEN 1960-1970 INCREASE/DECREASE (-) IN POPULATION 1960-1970		FLATEINNHOLD I KV. KM[1] AREA IN SQ. KM[1]		FOLKEMENGDE 1/11-70 PR. KV. KM LANDAREAL POPULATION 1 XI-70 PER SQ. KM LANDAREA	NR. NO.
BOSTEDSSTRØK AREA OF RESIDENCE											
TETTBYGD DENSELY POPULATED		SPREDTBYGD SPARSELY POPULATED		BOSATT PR ØYER UTEN BRUSAMBAND MED FASTLANDET RESIDING IN ISLANDS WITHOUT CONNECTION TO THE MAINLAND BY BRIDGE							
PERSONER PERSONS	PST. P.C.	PERSONER PERSONS	PST. P.C.	PERSONER PERSONS	PST. P.C.	PERSONER PERSONS	PST. P.C.	HELE AREALET TOTAL AREA	AV DETTE: LANDAREAL OF WHICH: LANDAREA		
261	14,0	1 601	86,0	-	-	89	5,0	659,8	586,4	3,2	1114
5 365	50,8	5 205	49,2	-	-	2 006	23,4	254,9	247,6	42,7	1119
3 951	44,7	4 894	55,3	-	-	2 864	47,9	115,1	105,5	83,8	1120
5 141	63,7	2 931	36,3	-	-	1 860	29,9	181,8	169,3	47,7	1121
2 871	64,6	1 576	35,4	-	-	568	14,6	609,1	489,6	9,1	1122
6 046	61,0	3 863	39,0	11	0,1	2 853	40,4	68,9	68,4	144,9	1124
2 176	46,6	2 489	53,4	-	-	1 793	62,4	24,5	23,8	196,0	1127
-	-	896	100,0	5	0,6	- 172	-16,1	772,6	711,7	1,3	1129
4 457	64,3	2 474	35,7	164	2,4	943	15,8	214,6	192,7	36,0	1130
237	9,0	2 406	91,0	342	12,9	- 341	-11,4	1 092,3	1 008,4	2,6	1133
566	15,4	3 099	84,6	49	1,3	- 358	-8,9	1 713,0	1 658,5	2,2	1134
5 018	85,3	862	14,7	-	-	- 402	-6,4	513,3	507,3	11,6	1135
-	-	2 588	100,0	2 588	100,0	- 378	-12,7	106,0	104,5	24,8	1141
-	-	2 039	100,0	2 039	100,0	- 199	-8,9	65,3	64,9	31,4	1142
404	66,4	204	33,6	608	100,0	-60	-9,0	5,7	5,7	106,7	1144
-	-	744	100,0	744	100,0	-78	-9,5	47,6	45,5	16,4	1145
-	-	5 560	100,0	56	1,0	301	5,8	419,3	391,2	14,2	1146
18 056	65,3	9 579	34,7	311	1,1	6 066	28,1	228,4	214,7	128,7	1149
-	-	304	100,0	304	100,0	-95	-23,8	6,1	6,1	49,8	1151
-	-	4 458	100,0	-	-	-42	-0,9	459,1	440,9	10,1	1154
143 682	55,4	115 756	44,6	69 297	26,7	34 121	15,1	15 584,5	14 914,6	17,4	12
1 312	33,5	2 606	66,5	-	-	-90	-2,3	708,4	678,0	5,8	1211
578	21,1	2 162	78,9	-	-	-6	-0,2	184,6	181,6	15,1	1214
201	5,6	3 359	94,4	-	-	63	1,8	246,7	224,0	15,9	1216
912	11,0	7 348	89,0	8 260	100,0	180	2,2	231,1	219,3	37,7	1219
8 894	84,6	1 624	15,4	10 518	100,0	2 768	35,7	143,8	137,6	76,4	1221
722	28,9	1 777	71,1	2 499	100,0	27	1,1	160,9	152,2	16,4	1222
-	-	2 922	100,0	2 922	100,0	- 572	-16,4	255,4	245,1	11,9	1223
4 076	33,7	8 033	66,3	2 416	20,0	2 567	26,9	1 136,9	1 094,7	11,1	1224
-	-	1 307	100,0	10	0,8	-33	-2,5	217,2	208,5	6,3	1227
8 665	86,5	1 348	13,5	-	-	- 112	-1,1	1 647,9	1 583,7	6,3	1228
825	17,4	3 921	82,6	-	-	- 266	-5,3	2 881,7	2 753,0	1,7	1230
282	21,2	1 048	78,8	-	-	- 183	-12,1	722,3	681,8	2,0	1233
-	-	1 022	100,0	-	-	- 121	-10,6	211,6	205,0	5,0	1234
6 174	45,1	7 518	54,9	-	-	700	5,4	1 815,6	1 739,3	7,9	1235
4 012	45,4	4 827	54,6	12	0,1	-85	-1,0	618,6	585,0	15,1	1238
-	-	3 820	100,0	5	0,1	- 340	8,2	378,8	355,0	10,8	1241
467	21,5	1 706	78,5	-	-	- 260	-10,7	265,5	255,7	8,5	1242
3 122	38,3	5 029	61,7	635	7,8	1 399	20,7	139,5	133,3	61,1	1243
-	-	3 859	100,0	3 859	100,0	- 212	-5,2	114,3	111,8	34,5	1244
-	-	3 057	100,0	3 057	100,0	-33	-1,1	99,2	94,3	32,4	1245
1 217	17,6	5 714	82,4	6 931	100,0	1 125	19,4	147,0	141,3	49,1	1246
10 206	70,6	4 247	29,4	14 453	100,0	2 866	24,7	99,5	93,1	155,2	1247
22 898	99,0	222	1,0	-	-	5 022	27,8	31,8	29,1	794,5	1248
38 296	87,1	5 683	12,9	-	-	10 406	31,0	210,6	200,4	219,5	1249
9 053	79,4	2 348	20,6	-	-	3 317	41,0	102,1	99,1	115,0	1250
3 488	64,5	1 921	35,5	141	2,6	- 295	-5,2	737,7	717,4	7,5	1251
-	-	290	100,0	-	-	-72	-19,9	385,0	377,2	0,8	1252
932	16,5	4 706	83,5	5 638	100,0	22	0,4	254,2	247,9	22,7	1253
15 758	88,4	2 074	11,6	3	0,0	7 616	74,6	71,2	68,8	259,2	1255
-	-	2 664	100,0	2 664	100,0	98	3,8	91,3	85,9	31,0	1256
-	-	2 709	100,0	2 707	100,0	- 539	-16,6	65,8	64,2	42,2	1259
444	10,5	3 781	89,5	122	2,9	- 192	-4,4	110,7	105,7	40,0	1260
476	6,2	7 254	93,8	207	2,7	- 143	-1,8	474,1	453,8	17,0	1263
-	-	1 838	100,0	1 332	72,5	- 245	-11,8	55,9	55,4	33,2	1264
672	80,0	168	20,0	840	100,0	-74	-8,1	9,4	8,9	94,4	1265
-	-	1 844	100,0	66	3,6	- 182	9,0	558,2	527,5	3,5	1266
112 734	100,0	-	-	-	-	-2 955	-2,6	49,7	47,4	2 378,4	1301
33 990	33,7	66 771	66,3	12 082	12,0	917	0,9	18 566,1	17 834,3	5,6	14
4 416	54,4	3 703	45,6	1 068	13,2	529	7,0	689,4	664,2	12,2	1401
-	-	2 842	100,0	802	28,2	- 486	-14,6	570,2	552,1	5,1	1411
-	-	1 311	100,0	1 311	100,0	- 395	-23,2	228,8	220,6	5,9	1412
-	-	1 806	100,0	-	-	- 145	-7,4	253,1	243,6	7,4	1413
3 087	57,0	2 329	43,0	-	-	-91	-1,7	901,3	855,3	6,3	1416
1 019	36,4	1 782	63,6	-	-	179	6,8	594,3	569,3	4,9	1417
591	31,7	1 274	68,3	3	0,2	- 134	-6,7	729,3	718,9	2,6	1418
1 399	51,9	1 299	48,1	-	-	10	0,4	465,2	460,6	5,9	1419
2 202	49,5	2 250	50,5	-	-	556	14,3	441,4	435,4	10,2	1420
606	25,5	1 766	74,5	-	-	182	8,3	1 519,2	1 446,3	1,6	1421
666	31,2	1 469	68,8	-	-	- 200	-8,6	1 233,5	1 189,5	1,3	1422

NOTE: 1) DATA FROM THE GEOGRAPHICAL SURVEY OF NORWAY.

TABELL 8 (FORTS.). FOLKEMENGDEN I TETTBYGDE OG SPREDTBYGDE STRØK OG PÅ ØYER UTEN BRUSAMBAND MED FASTLANDET. KOMMUNER. 1960 OG 1970. ABSOLUTTE TALL OG PROSENT

KOMMUNE MUNICIPALITY	FOLKEMENGDE 1. NOV. 1960 POPULATION 1 NOV. 1960 I ALT TOTAL	BOSTEDSSTRØK AREA OF RESIDENCE TETTBYGD DENSELY POPULATED PERSONER PERSONS	PST. P.C.	SPREDTBYGD SPARSELY POPULATED PERSONER PERSONS	PST. P.C.	BOSATT PÅ ØYER UTEN BRUSAMBAND MED FASTLANDET RESIDING IN ISLANDS WITHOUT CONNECTION TO THE MAINLAND BY BRIDGE PERSONER PERSONS	PST. P.C.	FOLKE- I ALT TOTAL
1424 ÅRDAL	6 129	5 645	92,1	484	7,9	-	-	7 529
1426 LUSTER	6 136	-	-	6 136	100,0	-	-	5 130
1428 ASKVOLL	3 626	390	10,8	3 236	89,2	1 252	34,5	3 480
1429 FJALER	3 818	813	21,3	3 005	78,7	11	0,3	3 562
1430 GAULAR	2 857	-	-	2 857	100,0	-	-	2 606
1431 JØLSTER	2 669	-	-	2 669	100,0	-	-	2 552
1432 FØRDE	3 658	1 040	28,4	2 618	71,6	-	-	4 731
1433 NAUSTDAL	2 129	-	-	2 129	100,0	-	-	2 056
1438 BREMANGER	5 508	1 366	24,8	4 142	75,2	2 900	52,7	5 574
1439 VÅGSØY	6 941	3 193	46,0	3 748	54,0	5 011	72,2	6 752
1441 SELJE	3 388	-	-	3 388	100,0	201	5,9	3 392
1443 EID	4 389	673	15,3	3 716	84,7	-	-	4 485
1445 GLOPPEN	5 592	959	17,1	4 633	82,9	59	1,1	5 833
1448 STRYN	7 192	860	12,0	6 332	88,0	-	-	7 262
15 MØRE OG ROMSDAL	213 027	88 226	41,4	124 801	58,6	93 847	44,1	223 360
1501 ÅLESUND	35 403	29 100	82,2	6 303	17,8	27 218	76,9	39 359
1502 MOLDE	16 408	11 366	69,3	5 042	30,7	342	2,1	19 128
1503 KRISTIANSUND	18 374	17 943	97,7	431	2,3	18 374	100,0	18 439
1511 VANYLVEN	3 924	-	-	3 924	100,0	-	-	3 851
1514 SANDE	3 490	-	-	3 490	100,0	2 967	85,0	3 457
1515 HERØY	7 252	2 540	35,0	4 712	65,0	7 252	100,0	7 763
1516 ULSTEIN	3 654	1 792	49,0	1 862	51,0	3 654	100,0	4 537
1517 HAREID	3 605	1 469	40,7	2 136	59,3	3 605	100,0	3 938
1519 VOLDA	7 011	2 647	37,8	4 364	62,2	29	0,4	7 294
1520 ØRSTA	9 074	3 332	36,7	5 742	63,3	-	-	9 467
1524 NORDDAL	2 274	-	-	2 274	100,0	-	-	2 081
1525 STRANDA	4 456	1 263	28,3	3 193	71,7	-	-	4 826
1527 ØRSKOG	4 693	396	8,4	4 297	91,6	11	0,2	4 988
1528 SYKKYLVEN	4 822	564	11,7	4 258	88,3	-	-	5 618
1532 GISKE	4 519	729	16,1	3 790	83,9	4 519	100,0	5 169
1534 HARAM	8 004	2 734	34,2	5 270	65,8	2 940	36,7	8 417
1535 VESTNES	5 193	210	4,0	4 983	96,0	-	-	5 645
1539 RAUMA	8 290	2 952	35,6	5 338	64,4	-	-	8 030
1543 NESSET	3 666	293	8,0	3 373	92,0	-	-	3 577
1545 MIDSUND	2 345	-	-	2 345	100,0	2 345	100,0	2 248
1546 SANDØY	2 030	717	35,3	1 313	64,7	2 030	100,0	1 831
1547 AUKRA	2 533	-	-	2 533	100,0	2 377	93,8	2 647
1548 FRÆNA	7 213	1 115	15,5	6 098	84,5	591	8,2	7 467
1551 EIDE	2 805	453	16,1	2 352	83,9	75	2,7	2 978
1554 AVERØY	5 315	-	-	5 315	100,0	5 315	100,0	5 116
1556 FREI	2 469	-	-	2 469	100,0	2 469	100,0	2 593
1557 GJEMNES	3 127	-	-	3 127	100,0	177	5,7	2 877
1560 TINGVOLL	4 026	826	20,5	3 200	79,5	318	7,9	3 665
1563 SUNNDAL	7 474	3 960	53,0	3 514	47,0	9	0,1	8 272
1566 SURNADAL	5 952	269	4,5	5 683	95,5	-	-	5 971
1567 RINDAL	2 417	342	14,1	2 075	85,9	-	-	2 374
1569 AURE	3 419	-	-	3 419	100,0	1 844	53,9	3 038
1571 HALSA	2 430	347	14,3	2 083	85,7	26	1,1	2 101
1572 TUSTNA	1 359	-	-	1 359	100,0	1 359	100,0	1 210
1573 SMØLA	4 001	867	21,7	3 134	78,3	4 001	100,0	3 388
16 SØR-TRØNDELAG	212 130	117 511	55,4	94 619	44,6	14 124	6,7	233 420
1601 TRONDHEIM	105 194	95 831	91,1	9 363	8,9	-	-	127 328
1612 HEMNE	3 509	307	8,7	3 202	91,3	18	0,5	3 997
1613 SNILLFJORD	1 624	-	-	1 624	100,0	266	16,4	1 361
1617 HITRA	5 116	-	-	5 116	100,0	5 116	100,0	4 537
1620 FRØYA	6 669	1 648	24,7	5 021	75,3	6 669	100,0	5 654
1621 ØRLAND	4 991	1 454	29,1	3 537	70,9	424	8,5	5 257
1622 AGDENES	2 244	-	-	2 244	100,0	69	3,1	2 064
1624 RISSA	6 802	352	5,2	6 450	94,8	13	0,2	6 579
1627 BJUGN	5 022	-	-	5 022	100,0	185	3,7	4 790
1630 ÅFJORD	4 158	360	8,7	3 798	91,3	987	23,7	4 022
1632 ROAN	1 739	-	-	1 739	100,0	129	7,4	1 494
1633 OSEN	1 621	-	-	1 621	100,0	248	15,3	1 416
1634 OPPDAL	5 555	1 534	27,6	4 021	72,4	-	-	5 704
1635 RENNEBU	3 164	410	13,0	2 754	87,0	-	-	2 832
1636 MELDAL	5 438	2 329	42,8	3 109	57,2	-	-	4 769
1638 ORKDAL	9 357	4 942	52,8	4 415	47,2	-	-	9 353
1640 RØROS	5 151	2 748	53,3	2 403	46,7	-	-	5 170
1644 ÅLEN	2 221	-	-	2 221	100,0	-	-	1 990
1645 HALTDALEN	973	-	-	973	100,0	-	-	788
1648 MIDTRE GAULDAL	6 467	872	13,5	5 595	86,5	-	-	6 128

NOTE: 1) OPPGAVENE ER FRA NORGES GEOGRAFISKE OPPMALING.

POPULATION IN DENSELY AND SPARSELY POPULATED AREAS AND IN ISLANDS WITHOUT CONNECTION TO THE MAINLAND BY BRIDGE. MUNICIPALITIES. 1960 AND 1970. NUMBER AND PERCENTAGES

MENGDE 1. NOV. 1970		POPULATION 1 NOV. 1970				ØKING/MINKING (-) I FOLKEMENGDEN 1960-1970 INCREASE/DECREASE (-) IN POPULATION 1960-1970		FLATEINNHOLD I KV. KM[1] AREA IN SQ. KM[1]		FOLKEMENGDE 1/11-70 PR. KV. KM LANDAREAL POPULATION 1 XI-70 PER SQ. KM LANDAREA	NR. NO.
BOSTEDSSTRØK AREA OF RESIDENCE				BOSATT PR ØYER UTEN BRUSAMBAND MED FASTLANDET RESIDING IN ISLANDS WITHOUT CONNECTION TO THE MAINLAND BY BRIDGE							
TETTBYGD DENSELY POPULATED		SPREDTBYGD SPARSELY POPULATED									
PERSONER PERSONS	PST. P.C.	PERSONER PERSONS	PST. P.C.	PERSONER PERSONS	PST. P.C.	PERSONER PERSONS	PST. P.C.	HELE AREALET TOTAL AREA	AV DETTE: LANDAREAL OF WHICH: LANDAREA		
7 154	95,0	375	5,0	-	-	1 400	22,8	980,2	943,2	8,0	1424
-	-	5 130	100,0	-	-	-1 006	-16,4	2 706,1	2 640,4	1,9	1426
434	12,5	3 046	87,5	1 169	33,6	- 146	-4,0	274,8	266,6	13,1	1428
967	27,1	2 595	72,9	9	0,3	- 256	-6,7	499,6	472,1	7,5	1429
-	-	2 606	100,0	-	-	- 251	-8,8	532,3	496,1	5,3	1430
-	-	2 552	100,0	-	-	- 117	-4,4	690,8	647,2	3,9	1431
2 401	50,8	2 330	49,2	-	-	1 073	29,3	585,6	560,1	8,4	1432
-	-	2 056	100,0	-	-	-73	-3,4	354,7	339,7	6,1	1433
1 966	35,3	3 608	64,7	2 664	47,4	66	1,2	823,8	797,6	7,0	1438
3 240	48,0	3 512	52,0	4 860	72,0	- 189	-2,7	196,1	192,3	35,1	1439
-	-	3 392	100,0	148	4,4	4	0,1	219,4	213,6	15,9	1441
1 295	28,9	3 190	71,1	-	-	96	2,2	353,3	340,4	13,2	1443
1 501	25,7	4 332	74,3	48	0,8	241	4,3	1 060,3	997,6	5,8	1445
1 046	14,4	6 216	85,6	-	-	70	1,0	1 663,4	1 571,6	4,6	1448
113 048	50,6	110 312	49,4	67 143	30,1	10 333	4,9	15 109,9	14 668,0	15,2	15
35 186	89,4	4 173	10,6	252	0,6	3 956	11,2	156,2	149,0	264,2	1501
14 400	75,3	4 728	24,7	256	1,3	2 720	16,6	362,9	356,5	53,7	1502
18 049	97,9	390	2,1	18 439	100,0	65	0,4	22,6	22,5	819,5	1503
-	-	3 851	100,0	-	-	-73	-1,9	340,8	324,8	11,9	1511
-	-	3 457	100,0	3 010	87,1	-33	-1,0	136,2	130,7	26,4	1514
4 142	53,4	3 621	46,6	7 763	100,0	511	7,1	120,1	118,6	65,5	1515
2 995	66,0	1 542	34,0	4 537	100,0	883	24,2	96,1	93,8	48,4	1516
2 251	57,2	1 687	42,8	3 938	100,0	333	9,2	82,0	76,7	51,3	1517
3 511	48,1	3 783	51,9	27	0,4	283	4,0	547,7	527,7	13,8	1519
4 040	42,7	5 427	57,3	-	-	393	4,3	804,9	788,3	12,0	1520
-	-	2 081	100,0	-	-	- 193	-8,5	931,3	894,9	2,3	1524
2 623	54,4	2 203	45,6	-	-	370	8,3	865,6	847,9	5,7	1525
1 890	37,9	3 098	62,1	-	-	295	6,3	499,9	487,5	10,2	1527
2 506	44,6	3 112	55,4	-	-	796	16,5	336,9	327,9	17,1	1528
709	13,7	4 460	86,3	5 169	100,0	650	14,4	39,4	38,8	133,2	1532
3 509	41,7	4 908	58,3	2 631	31,3	413	5,2	263,9	257,3	32,7	1534
1 924	34,1	3 721	65,9	-	-	452	8,7	357,1	349,6	16,1	1535
3 787	47,2	4 243	52,8	-	-	- 260	-3,1	1 513,9	1 453,6	5,5	1539
498	13,9	3 079	86,1	-	-	-89	-2,4	1 033,6	978,3	3,7	1543
-	-	2 248	100,0	2 248	100,0	-97	-4,1	95,2	94,4	23,8	1545
725	39,6	1 106	60,4	1 831	100,0	- 199	-9,8	19,9	19,8	92,5	1546
-	-	2 647	100,0	2 469	93,3	114	4,5	57,7	57,5	46,0	1547
775	10,4	6 692	89,6	249	3,3	254	3,5	367,9	359,8	20,8	1548
593	19,9	2 385	80,1	23	0,8	173	6,2	151,0	144,2	20,7	1551
-	-	5 116	100,0	5 116	100,0	- 199	-3,7	173,5	170,0	30,1	1554
-	-	2 593	100,0	2 593	100,0	124	5,0	64,7	63,6	40,8	1556
-	-	2 877	100,0	155	5,4	- 250	-8,0	382,9	371,0	7,8	1557
946	25,8	2 719	74,2	266	7,3	- 361	-9,0	336,3	321,4	11,4	1560
5 114	61,8	3 158	38,2	9	0,1	798	10,7	1 722,0	1 722,0	4,8	1563
1 051	17,6	4 920	82,4	-	-	19	0,3	1 373,8	1 318,2	4,5	1566
535	22,5	1 839	77,5	-	-	-43	-1,8	630,5	612,8	3,9	1567
253	8,3	2 785	91,7	1 540	50,7	- 381	-11,1	557,3	542,9	5,6	1569
265	12,6	1 836	87,4	24	1,1	- 329	-13,5	249,5	242,0	8,7	1571
-	-	1 210	100,0	1 210	100,0	- 149	-11,0	141,9	138,7	8,7	1572
771	22,8	2 617	77,2	3 388	100,0	- 613	-15,3	274,7	265,3	12,8	1573
149 085	63,9	84 335	36,1	11 998	5,1	21 290	10,0	18 919,0	18 111,0	12,9	16
118 682	93,2	8 646	6,8	-	-	22 134	21,0	342,9	323,3	393,8	1601
1 509	37,8	2 488	62,2	11	0,3	488	13,9	660,4	634,4	6,3	1612
-	-	1 361	100,0	204	15,0	- 263	-16,2	481,1	468,1	2,9	1613
-	-	4 537	100,0	4 537	100,0	- 579	-11,3	707,3	678,5	6,7	1617
1 552	27,4	4 102	72,6	5 654	100,0	-1 015	-15,2	243,8	235,7	24,0	1620
2 248	42,8	3 009	57,2	343	6,5	266	5,3	79,1	78,7	66,8	1621
-	-	2 064	100,0	62	3,0	- 180	-8,0	343,6	321,9	6,4	1622
506	7,7	6 073	92,3	7	0,1	- 223	-3,3	622,8	595,4	11,0	1624
705	14,7	4 085	85,3	124	2,6	- 232	-4,6	337,9	314,6	15,2	1627
517	12,9	3 505	87,1	806	20,0	- 136	-3,3	1 023,0	976,4	4,1	1630
-	-	1 494	100,0	61	4,1	- 245	-14,1	361,0	345,6	4,3	1632
-	-	1 416	100,0	189	13,3	- 205	-12,7	389,1	374,5	3,8	1633
2 173	38,1	3 531	61,9	-	-	149	2,7	2 353,3	2 289,7	2,5	1634
436	15,4	2 396	84,6	-	-	- 332	-10,5	937,9	926,3	3,1	1635
1 942	40,7	2 827	59,3	-	-	- 669	-12,3	632,7	617,2	7,7	1636
5 661	60,5	3 692	39,5	-	-	-4	0,0	589,3	553,1	16,9	1638
3 041	58,8	2 129	41,2	-	-	19	0,4	1 935,9	1 756,0	2,9	1640
-	-	1 990	100,0	-	-	- 231	-10,4	718,1	695,2	2,9	1644
-	-	788	100,0	-	-	- 185	-19,0	508,8	508,8	1,5	1645
1 059	17,3	5 069	82,7	-	-	- 339	-5,2	1 808,5	1 767,6	3,5	1648

NOTE: 1) DATA FROM THE GEOGRAPHICAL SURVEY OF NORWAY.

TABELL 8 (FORTS.). FOLKEMENGDEN I TETTBYGDE OG SPREDTBYGDE STRØK OG PÅ ØYER UTEN BRUSAMBAND MED FASTLANDET. KOMMUNER. 1960 OG 1970. ABSOLUTTE TALL OG PROSENT

KOMMUNE MUNICIPALITY	FOLKEMENGDE 1. NOV. 1960 / POPULATION 1 NOV. 1960: I ALT TOTAL	BOSTEDSSTRØK / AREA OF RESIDENCE: TETTBYGD DENSELY POPULATED: PERSONER PERSONS	TETTBYGD DENSELY POPULATED: PST. P.C.	SPREDTBYGD SPARSELY POPULATED: PERSONER PERSONS	SPREDTBYGD SPARSELY POPULATED: PST. P.C.	BOSATT PÅ ØYER UTEN BRUSAMBAND MED FASTLANDET RESIDING IN ISLANDS WITHOUT CONNECTION TO THE MAINLAND BY BRIDGE: PERSONER PERSONS	PST. P.C.	FOLKE- I ALT TOTAL
1653 MELHUS	8 601	761	8,8	7 840	91,2	-	-	9 299
1657 SKAUN	4 045	461	11,4	3 584	88,6	-	-	4 443
1662 KLÆBU	1 635	-	-	1 635	100,0	-	-	2 564
1663 MALVIK	5 486	3 502	63,8	1 984	36,2	-	-	6 966
1664 SELBU	4 361	-	-	4 361	100,0	-	-	3 929
1665 TYDAL	987	-	-	987	100,0	-	-	986
17 NORD-TRØNDELAG	116 635	35 397	30,3	81 238	69,7	8 980	7,7	117 718
1702 STEINKJER	19 179	8 291	43,2	10 888	56,8	-	-	20 085
1703 NAMSOS	10 762	7 169	66,6	3 593	33,4	1 161	10,8	11 125
1711 MERÅKER	3 325	461	13,9	2 864	86,1	-	-	2 909
1714 STJØRDAL	12 847	5 303	41,3	7 544	58,7	9	0,1	13 698
1717 FROSTA	2 860	-	-	2 860	100,0	80	2,8	2 613
1718 LEKSVIK	2 999	410	13,7	2 589	86,3	-	-	2 995
1719 LEVANGER	12 971	3 722	28,7	9 249	71,3	830	6,4	14 806
1721 VERDAL	9 129	2 662	29,2	6 467	70,8	-	-	9 917
1723 MOSVIK	1 244	-	-	1 244	100,0	-	-	1 075
1724 VERRAN	4 505	2 915	64,7	1 590	35,3	5	0,1	3 947
1725 NAMDALSEID	2 137	246	11,5	1 891	88,5	3	0,1	1 982
1729 INDERØY	4 964	521	10,5	4 443	89,5	-	-	4 842
1736 SNÅSA	3 194	474	14,8	2 720	85,2	-	-	2 892
1738 LIERNE	2 092	-	-	2 092	100,0	-	-	1 913
1739 RØYRVIK	482	-	-	482	100,0	8	1,7	559
1740 NAMSSKOGAN	1 735	513	29,6	1 222	70,4	-	-	1 754
1742 GRONG	3 097	309	10,0	2 788	90,0	-	-	2 780
1743 HØYLANDET	1 524	-	-	1 524	100,0	-	-	1 411
1744 OVERHALLA	3 465	205	5,9	3 260	94,1	-	-	3 267
1748 FOSNES	978	-	-	978	100,0	711	72,7	907
1749 FLATANGER	1 679	-	-	1 679	100,0	158	9,4	1 628
1750 VIKNA	3 894	1 410	36,2	2 484	63,8	3 894	100,0	3 736
1751 NÆRØY	6 461	786	12,2	5 675	87,8	1 009	15,6	5 903
1755 LEKA	1 112	-	-	1 112	100,0	1 112	100,0	974
18 NORDLAND	237 193	97 633	41,2	139 560	58,8	93 858	39,6	240 461
1804 BODØ	23 330	17 902	76,7	5 428	23,3	895	3,8	29 054
1805 NARVIK	13 311	13 311	100,0	-	-	-	-	13 181
1811 BINDAL	2 493	523	21,0	1 970	79,0	334	13,4	2 334
1814 BRØNNØY	8 663	2 158	24,9	6 505	75,1	1 047	12,1	8 638
1815 VEGA	2 443	-	-	2 443	100,0	2 443	100,0	1 929
1816 VEVELSTAD	938	-	-	938	100,0	185	19,7	769
1818 HERØY	3 041	386	12,7	2 655	87,3	3 041	100,0	2 485
1820 ALSTAHAUG	5 906	3 259	55,2	2 647	44,8	5 498	93,1	6 486
1822 LEIRFJORD	2 829	-	-	2 829	100,0	380	13,4	2 298
1824 VEFSN	11 509	7 212	62,7	4 297	37,3	-	-	13 321
1825 GRANE	1 704	238	14,0	1 466	86,0	-	-	1 668
1826 HATTFJELLDAL	1 816	-	-	1 816	100,0	26	1,4	1 791
1827 DØNNA	2 763	-	-	2 763	100,0	2 763	100,0	2 202
1828 NESNA	2 033	581	28,6	1 452	71,4	933	45,9	1 851
1832 HEMNES	5 722	1 874	32,8	3 848	67,2	-	-	5 131
1833 RANA	18 934	13 954	73,7	4 980	26,3	-	-	26 150
1834 LURØY	2 893	278	9,6	2 615	90,4	1 947	67,3	2 655
1835 TRÆNA	669	-	-	669	100,0	669	100,0	572
1836 RØDØY	2 581	-	-	2 581	100,0	956	37,0	2 217
1837 MELØY	7 275	1 635	22,5	5 640	77,5	1 273	17,5	6 987
1838 GILDESKÅL	4 182	906	21,7	3 276	78,3	2 031	48,6	3 453
1839 BEIARN	1 859	-	-	1 859	100,0	14	0,8	1 724
1840 SALTDAL	4 516	854	18,9	3 662	81,1	-	-	4 308
1841 FAUSKE	8 551	5 138	60,0	3 413	40,0	-	-	8 650
1842 SKJERSTAD	1 688	-	-	1 688	100,0	-	-	1 548
1845 SØRFOLD	3 108	-	-	3 108	100,0	-	-	2 846
1848 STEIGEN	4 714	-	-	4 714	100,0	1 245	26,4	3 998
1849 HAMARØY	3 072	-	-	3 072	100,0	292	9,5	2 415
1850 TYSFJORD	3 293	1 148	34,9	2 145	65,1	79	2,4	2 890
1851 LØDINGEN	3 234	1 623	50,2	1 611	49,8	3 234	100,0	3 033
1852 TJELDSUND	2 096	402	19,4	1 694	80,6	1 161	55,4	2 004
1853 EVENES	2 330	774	33,2	1 556	66,8	11	0,5	1 774
1854 BALLANGEN	4 308	695	16,1	3 613	83,9	36	0,8	3 253
1855 ANKENES	6 024	2 611	43,3	3 413	56,7	-	-	6 769
1856 RØST	816	-	-	816	100,0	816	100,0	763
1857 VÆRØY	1 218	514	42,2	704	57,8	1 218	100,0	1 088
1858 MOSKENES	4 126	1 954	47,4	2 172	52,6	4 126	100,0	3 789
1860 VESTVÅGØY	12 283	2 583	21,0	9 700	79,0	12 283	100,0	11 204
1865 VÅGAN	10 537	6 451	61,2	4 086	38,8	10 537	100,0	9 464

NOTE: 1) OPPGAVENE ER FRA NORGES GEOGRAFISKE OPPMÅLING.

POPULATION IN DENSELY AND SPARSELY POPULATED AREAS AND IN ISLANDS WITHOUT CONNECTION TO THE MAINLAND BY BRIDGE. MUNICIPALITIES. 1960 AND 1970. NUMBER AND PERCENTAGES

MENGDE 1. NOV. 1970		POPULATION 1 NOV. 1970				ØKING/MINKING (-) I FOLKEMENGDEN 1960-1970 INCREASE/DECREASE (-) IN POPULATION 1960-1970		FLATEINNHOLD I KV. KM[1] AREA IN SQ. KM[1]		FOLKEMENGDE 1/11-70 PR. KV. KM LANDAREAL POPULATION 1 XI-70 PER SQ. KM LANDAREA	NR. NO.
BOSTEDSSTRØK AREA OF RESIDENCE				BOSATT PÅ ØYER UTEN BRUSAMBAND MED FASTLANDET RESIDING IN ISLANDS WITHOUT CONNECTION TO THE MAINLAND BY BRIDGE							
TETTBYGD DENSELY POPULATED		SPREDTBYGD SPARSELY POPULATED						HELE AREALET TOTAL AREA	AV DETTE: LANDAREAL OF WHICH: LANDAREA		
PERSONER PERSONS	PST. P.C.	PERSONER PERSONS	PST. P.C.	PERSONER PERSONS	PST. P.C.	PERSONER PERSONS	PST. P.C.				
1 332	14,3	7 967	85,7	-	-	698	8,1	698,9	663,0	14,0	1653
1 242	28,0	3 201	72,0	-	-	398	9,8	222,8	214,5	20,7	1657
1 025	40,0	1 539	60,0	-	-	929	56,8	188,3	177,7	14,4	1662
5 455	78,3	1 511	21,7	-	-	1 480	27,0	170,8	165,9	42,0	1663
-	-	3 929	100,0	-	-	- 432	-9,9	1 254,2	1 169,6	3,4	1664
-	-	986	100,0	-	-	-1	-0,1	1 307,5	1 259,3	0,8	1665
44 468	37,8	73 250	62,2	7 575	6,4	1 083	0,9	22 463,4	21 056,0	5,6	17
10 651	53,0	9 434	47,0	-	-	906	4,7	1 563,9	1 435,1	14,0	1702
8 034	72,2	3 091	27,8	1 020	9,2	363	3,4	804,4	783,7	14,2	1703
409	14,1	2 500	85,9	-	-	- 416	-12,5	1 294,3	1 239,8	2,3	1711
6 058	44,2	7 640	55,8	-	-	851	6,6	946,9	927,6	14,8	1714
-	-	2 613	100,0	69	2,6	- 247	-8,6	75,4	73,2	35,7	1717
464	15,5	2 531	84,5	-	-	-4	-0,1	431,2	403,2	7,4	1718
6 495	43,9	8 311	56,1	674	4,6	1 835	14,1	649,3	617,6	24,0	1719
3 883	39,2	6 034	60,8	-	-	788	8,6	1 542,8	1 467,8	6,8	1721
-	-	1 075	100,0	-	-	- 169	-13,6	217,8	204,7	5,3	1723
2 668	67,6	1 279	32,4	3	0,1	- 558	-12,4	589,3	555,9	7,1	1724
-	-	1 982	100,0	2	0,1	- 155	-7,3	775,7	750,6	2,6	1725
887	18,3	3 955	81,7	-	-	- 122	-2,5	146,3	145,6	33,3	1729
829	28,7	2 063	71,3	-	-	- 302	-9,5	2 332,7	2 172,3	1,3	1736
-	-	1 913	100,0	-	-	- 179	-8,6	2 972,7	2 671,8	0,7	1738
-	-	559	100,0	5	0,9	77	16,0	1 585,1	1 371,4	0,4	1739
489	27,9	1 265	72,1	-	-	19	1,1	1 419,5	1 367,5	1,3	1740
347	12,5	2 433	87,5	-	-	- 317	10,2	1 131,7	1 100,8	2,5	1742
-	-	1 411	100,0	-	-	- 113	-7,4	771,7	728,8	1,9	1743
385	11,8	2 882	88,2	-	-	- 198	-5,7	717,4	682,6	4,8	1744
-	-	907	100,0	701	77,3	-71	-7,3	546,7	480,0	1,9	1748
-	-	1 628	100,0	96	5,9	-51	-3,0	451,6	432,8	3,8	1749
1 708	45,7	2 028	54,3	3 736	100,0	- 158	-4,1	317,3	310,5	12,0	1750
1 161	19,7	4 742	80,3	490	8,3	- 558	-8,6	1 072,3	1 026,6	5,8	1751
-	-	974	100,0	779	80,0	- 138	-12,4	107,4	106,1	9,2	1755
127 166	52,9	113 295	47,1	78 924	32,8	3 268	1,4	38 327,2	36 288,4	6,6	18
25 337	87,2	3 717	12,8	779	2,7	5 724	24,5	912,7	863,7	33,6	1804
13 181	100,0	-	-	-	-	- 130	-1,0	12,7	12,7	1 037,9	1805
689	29,5	1 645	70,5	49	2,1	- 159	-6,4	1 262,2	1 208,0	1,9	1811
3 641	42,3	4 967	57,7	790	9,2	-55	-0,6	1 232,8	1 191,1	7,2	1814
-	-	1 929	100,0	1 929	100,0	- 514	-21,0	160,8	157,4	12,3	1815
-	-	769	100,0	123	16,0	- 169	-18,0	530,4	516,5	1,5	1816
416	16,7	2 069	83,3	2 485	100,0	- 556	-18,3	62,0	61,4	40,5	1818
4 328	66,7	2 158	33,3	6 212	95,8	580	9,8	407,8	403,1	16,1	1820
-	-	2 298	100,0	268	11,7	- 531	-18,8	451,8	443,0	5,2	1822
9 341	70,1	3 980	29,9	-	-	1 812	15,7	1 682,6	1 616,5	8,2	1824
441	26,4	1 227	73,6	-	-	-36	-2,1	2 017,4	1 904,2	0,9	1825
439	24,5	1 352	75,5	9	0,5	-25	-1,4	2 682,6	2 434,4	0,7	1826
-	-	2 202	100,0	2 202	100,0	- 561	-20,3	193,0	187,3	11,8	1827
816	44,1	1 035	55,9	657	35,5	- 182	-9,0	202,4	187,9	9,9	1828
2 120	41,3	3 011	58,7	-	-	- 591	-10,3	1 603,2	1 469,7	3,5	1832
21 719	83,1	4 431	16,9	-	-	7 216	38,1	4 463,7	4 294,5	6,1	1833
234	8,8	2 421	91,2	1 731	65,2	- 238	-8,2	262,3	255,6	10,4	1834
-	-	572	100,0	572	100,0	-97	-14,5	15,1	15,0	38,1	1835
-	-	2 217	100,0	818	36,9	- 364	-14,1	705,7	685,6	3,2	1836
2 611	37,4	4 376	62,6	1 020	14,6	- 288	-4,0	871,2	820,0	8,5	1837
754	21,8	2 699	78,2	1 532	44,6	- 729	-17,4	664,4	626,9	5,5	1838
-	-	1 724	100,0	7	0,4	- 135	-7,3	1 225,7	1 193,7	1,4	1839
1 168	27,1	3 140	72,9	-	-	- 208	-4,6	2 213,1	2 092,9	2,1	1840
5 864	67,8	2 786	32,2	-	-	99	1,2	1 208,1	1 115,2	7,8	1841
-	-	1 548	100,0	-	-	- 140	-8,3	465,4	441,3	3,5	1842
-	-	2 846	100,0	-	-	- 262	-8,4	1 661,6	1 520,5	1,9	1845
-	-	3 998	100,0	894	22,4	- 716	-15,2	1 012,8	975,8	4,1	1848
-	-	2 415	100,0	217	9,0	- 657	-21,4	1 037,7	935,4	2,6	1849
1 244	43,0	1 646	57,0	62	2,1	- 403	-12,2	1 462,8	1 365,2	2,1	1850
1 840	60,7	1 193	39,3	15	0,5	- 201	-6,2	531,4	514,1	5,9	1851
581	29,0	1 423	71,0	447	22,3	-92	-4,4	317,3	312,0	6,4	1852
409	23,1	1 365	76,9	9	0,5	- 556	-23,9	241,5	231,3	7,7	1853
800	24,6	2 453	75,4	19	0,6	-1 055	-24,5	929,6	848,5	3,8	1854
3 938	58,2	2 831	41,8	-	-	745	12,4	2 028,0	1 929,7	3,5	1855
-	-	763	100,0	763	100,0	-53	-6,5	11,2	10,8	70,6	1856
717	65,9	371	34,1	1 088	100,0	- 130	-10,7	17,7	17,7	61,5	1857
1 769	46,7	2 020	53,3	3 789	100,0	- 337	-8,2	299,5	282,7	13,4	1858
3 433	30,6	7 771	69,4	11 204	100,0	-1 079	-8,8	421,7	404,3	27,7	1860
6 272	66,3	3 192	33,7	9 142	96,6	-1 073	-10,2	477,1	459,9	20,6	1865

NOTE: 1) DATA FROM THE GEOGRAPHICAL SURVEY OF NORWAY.

TABELL 8 (FORTS.). FOLKEMENGDEN I TETTBYGDE OG SPREDTBYGDE STRØK OG PÅ ØYER UTEN BRUSAMBAND MED FASTLANDET. KOMMUNER. 1960 OG 1970. ABSOLUTTE TALL OG PROSENT

KOMMUNE MUNICIPALITY	FOLKEMENGDE 1. NOV. 1960 / POPULATION 1 NOV. 1960: I ALT TOTAL	BOSTEDSSTRØK / AREA OF RESIDENCE: TETTBYGD DENSELY POPULATED: PERSONER PERSONS	PST. P.C.	SPREDTBYGD SPARSELY POPULATED: PERSONER PERSONS	PST. P.C.	BOSATT PÅ ØYER UTEN BRUSAMBAND MED FASTLANDET RESIDING IN ISLANDS WITHOUT CONNECTION TO THE MAINLAND BY BRIDGE: PERSONER PERSONS	PST. P.C.	FOLKE- I ALT TOTAL
1866 HADSEL	9 001	2 626	29,2	6 375	70,8	9 001	100,0	8 681
1867 BØ	5 927	-	-	5 927	100,0	5 927	100,0	4 791
1868 ØKSNES	5 052	1 159	22,9	3 893	77,1	5 052	100,0	5 257
1870 SORTLAND	7 423	2 033	27,4	5 390	72,6	7 423	100,0	7 039
1871 ANDØY	6 982	2 851	40,8	4 131	59,2	6 982	100,0	8 031
19 TROMS	127 549	42 576	33,4	84 973	66,6	66 571	52,2	136 224
1901 HARSTAD	17 130	12 090	70,6	5 040	29,4	17 130	100,0	19 915
1902 TROMSØ	30 779	20 774	67,5	10 005	32,5	23 362	75,9	38 747
1911 KVÆFJORD	3 283	513	15,6	2 770	84,4	3 283	100,0	3 661
1913 SKÅNLAND	3 498	336	9,6	3 162	90,4	-	-	2 971
1915 BJARKØY	1 349	-	-	1 349	100,0	1 349	100,0	999
1917 IBESTAD	3 372	535	15,9	2 837	84,1	3 372	100,0	2 912
1919 GRATANGEN	2 104	-	-	2 104	100,0	-	-	1 893
1921 SALANGEN	4 358	436	10,0	3 922	90,0	-	-	3 726
1922 BARDU	3 637	1 393	38,3	2 244	61,7	-	-	3 895
1924 MÅLSELV	6 943	258	3,7	6 685	96,3	-	-	7 933
1925 SØRREISA	2 861	-	-	2 861	100,0	-	-	3 141
1926 DYRØY	2 400	-	-	2 400	100,0	678	28,3	1 947
1927 TRANØY	2 541	-	-	2 541	100,0	2 541	100,0	2 243
1928 TORSKEN	2 080	1 755	84,4	325	15,6	2 080	100,0	1 792
1929 BERG	1 501	822	54,8	679	45,2	1 501	100,0	1 443
1931 LENVIK	10 079	1 817	18,0	8 262	82,0	4 467	44,3	10 564
1933 BALSFJORD	7 009	-	-	7 009	100,0	-	-	6 753
1936 KARLSØY	3 395	-	-	3 395	100,0	3 395	100,0	3 058
1938 LYNGEN	4 023	379	9,4	3 644	90,6	9	0,2	3 884
1939 STORFJORD	1 866	-	-	1 366	100,0	-	-	1 747
1940 KÅFJORD	3 271	-	-	3 271	100,0	-	-	3 280
1941 SKJERVØY	4 968	1 227	24,7	3 741	75,3	3 191	64,2	4 918
1942 NORDREISA	2 617	241	9,2	2 376	90,8	-	-	2 709
1943 KVÆNANGEN	2 485	-	-	2 485	100,0	213	8,6	2 093
20 FINNMARK	71 982	40 046	55,6	31 936	44,4	22 086	30,7	75 791
2001 HAMMERFEST	5 840	5 806	99,4	34	0,6	5 840	100,0	6 964
2002 VARDØ	4 117	3 952	96,0	165	4,0	3 465	84,2	4 085
2003 VADSØ	4 708	3 685	78,3	1 023	21,7	-	-	5 535
2011 KAUTOKEINO	1 938	580	29,9	1 358	70,1	-	-	2 561
2012 ALTA	9 655	3 210	33,2	6 445	66,8	499	5,2	11 159
2014 LOPPA	2 651	733	27,6	1 918	72,4	128	4,8	2 213
2015 HASVIK	1 869	1 180	63,1	689	36,9	1 869	100,0	1 604
2016 SØRØYSUND	2 198	759	34,5	1 439	65,5	2 198	100,0	2 224
2017 KVALSUND	1 870	263	14,1	1 607	85,9	306	16,4	1 767
2018 MÅSØY	3 139	1 444	46,0	1 695	54,0	2 507	79,9	2 895
2019 NORDKAPP	5 298	4 871	91,9	427	8,1	5 205	98,2	5 165
2020 PORSANGER	3 592	-	-	3 592	100,0	-	-	3 858
2021 KARASJOK	2 181	857	39,3	1 324	60,7	-	-	2 530
2022 LEBESBY	2 418	1 400	57,9	1 018	42,1	14	0,6	2 242
2023 GAMVIK	1 764	1 280	72,6	484	27,4	6	0,3	1 669
2024 BERLEVÅG	1 804	1 560	86,5	244	13,5	-	-	1 839
2025 TANA	3 282	-	-	3 282	100,0	-	-	3 061
2027 NESSEBY	1 356	-	-	1 356	100,0	-	-	1 178
2028 BÅTSFJORD	2 143	1 889	88,1	254	11,9	-	-	2 799
2030 SØR-VARANGER	10 159	6 577	64,7	3 582	35,3	49	0,5	10 443

NOTE: 1) OPPGAVENE ER FRA NORGES GEOGRAFISKE OPPMÅLING.

POPULATION IN DENSELY AND SPARSELY POPULATED AREAS AND IN ISLANDS WITHOUT CONNECTION TO THE MAINLAND BY BRIDGE. MUNICIPALITIES. 1960 AND 1970. NUMBER AND PERCENTAGES

MENGDE 1. NOV. 1970		POPULATION 1 NOV. 1970				ØKING/MINKING (-) I FOLKEMENGDEN 1960-1970 INCREASE/DECREASE (-) IN POPULATION 1960-1970		FLATEINNHOLD I KV. KM[1] AREA IN SQ. KM[1]		FOLKEMENGDE 1/11-70 PR. KV. KM LANDAREAL POPULATION 1 XI-70 PER SQ. KM LANDAREA	NR. NO.
BOSTEDSSTRØK AREA OF RESIDENCE											
TETTBYGD DENSELY POPULATED		SPREDTBYGD SPARSELY POPULATED		BOSATT PÅ ØYER UTEN BRUSAMBAND MED FASTLANDET RESIDING IN ISLANDS WITHOUT CONNECTION TO THE MAINLAND BY BRIDGE							
PERSONER PERSONS	PST. P.C.	PERSONER PERSONS	PST. P.C.	PERSONER PERSONS	PST. P.C.	PERSONER PERSONS	PST. P.C.	HELE AREALET TOTAL AREA	AV DETTE: LANDAREAL OF WHICH: LANDAREA		
4 042	46,6	4 639	53,4	7 553	87,0	- 320	-3,6	566,1	552,3	15,7	1866
-	-	4 791	100,0	4 791	100,0	-1 136	-19,2	248,1	237,3	20,2	1867
1 640	31,2	3 617	68,8	5 257	100,0	205	-4,1	317,3	307,9	17,1	1868
2 778	39,5	4 261	60,5	4 954	70,4	- 384	-5,2	577,4	560,0	12,6	1870
4 604	57,3	3 427	42,7	7 537	93,8	1 049	15,0	659,3	625,4	12,3	1871
64 370	47,3	71 854	52,7	26 393	19,4	8 675	6,4	25 954,2	25 121,4	5,4	19
15 515	77,9	4 400	22,1	903	4,5	2 785	16,3	363,6	348,9	57,1	1901
29 123	75,2	9 624	24,8	4 541	11,7	7 968	25,9	2 557,9	2 519,8	15,4	1902
1 764	48,2	1 897	51,8	149	4,1	378	11,5	658,0	643,0	5,7	1911
364	12,3	2 607	87,7	-	-	- 527	-15,1	494,0	465,4	6,4	1913
-	-	999	100,0	999	100,0	- 350	-26,0	75,2	75,0	13,3	1915
450	15,5	2 462	84,5	2 912	100,0	- 460	-13,6	241,9	236,1	12,3	1917
-	-	1 893	100,0	-	-	- 211	-10,0	312,8	306,8	6,2	1919
543	14,6	3 183	85,4	-	-	- 632	-14,5	761,3	738,1	5,0	1921
2 114	54,3	1 781	45,7	-	-	258	7,1	2 697,7	2 543,3	1,5	1922
3 395	42,8	4 538	57,2	-	-	990	14,3	3 324,2	3 218,7	2,5	1924
706	22,5	2 435	77,5	-	-	280	9,8	360,6	345,4	9,1	1925
-	-	1 947	100,0	482	24,8	- 453	-18,9	290,2	279,2	7,0	1926
-	-	2 243	100,0	2 243	100,0	- 298	-11,7	523,3	500,5	4,5	1927
1 138	63,5	654	36,5	1 792	100,0	- 288	-13,9	246,1	238,7	7,5	1928
894	62,0	549	38,0	1 443	100,0	-58	-3,9	287,8	271,0	5,3	1929
3 599	34,1	6 965	65,9	4 396	41,6	485	4,8	893,2	854,7	12,4	1931
645	9,6	6 108	90,4	-	-	- 256	-3,7	1 493,6	1 442,1	4,7	1933
-	-	3 058	100,0	2 905	95,0	- 337	-9,9	1 039,6	1 003,6	3,0	1936
632	16,3	3 252	83,7	-	-	- 139	-3,5	894,5	878,5	4,4	1938
-	-	1 747	100,0	-	-	- 119	-6,4	1 497,8	1 445,4	1,2	1939
320	9,8	2 960	90,2	-	-	9	0,3	952,9	922,8	3,6	1940
2 147	43,7	2 771	56,3	3 352	68,2	-50	-1,0	897,6	883,3	5,6	1941
1 021	37,7	1 688	62,3	-	-	92	3,5	2 972,7	2 902,8	0,9	1942
-	-	2 093	100,0	123	5,9	- 392	-15,8	2 117,7	2 058,3	1,0	1943
49 085	64,8	26 706	35,2	22 475	29,7	3 809	5,3	48 648,8	46 548,3	1,6	20
6 923	99,4	41	0,6	6 964	100,0	1 124	19,3	22,3	21,7	320,9	2001
3 980	97,4	105	2,6	3 459	84,7	-32	-0,8	594,1	584,7	7,0	2002
4 621	83,5	914	16,5	-	-	827	17,6	1 254,8	1 240,3	4,5	2003
1 100	43,0	1 461	57,0	-	-	623	32,2	9 687,1	9 081,6	0,3	2011
5 868	52,6	5 291	47,4	378	3,4	1 504	15,6	3 846,1	3 699,2	3,0	2012
595	26,9	1 618	73,1	61	2,8	- 438	-16,5	695,3	683,7	3,2	2014
1 062	66,2	542	33,8	1 604	100,0	- 265	-14,2	554,9	541,1	3,0	2015
1 082	48,7	1 142	51,3	2 224	100,0	26	1,2	837,2	822,0	2,7	2016
458	25,9	1 309	74,1	247	14,0	- 103	-5,5	1 843,5	1 774,8	1,0	2017
1 825	63,0	1 070	37,0	2 468	85,3	- 244	-7,8	1 392,9	1 374,0	2,1	2018
4 946	95,8	219	4,2	5 033	97,4	- 133	-2,5	676,0	652,6	7,9	2019
803	20,8	3 055	79,2	-	-	266	7,4	4 901,4	4 697,4	0,8	2020
1 090	43,1	1 440	56,9	-	-	349	16,0	5 452,5	5 244,3	0,5	2021
1 534	68,4	708	31,6	3	0,1	- 176	-7,3	3 461,9	3 288,3	0,7	2022
1 331	79,7	338	20,3	5	0,3	-95	-5,4	1 417,3	1 377,5	1,2	2023
1 636	89,0	203	11,0	-	-	35	1,9	1 122,1	1 094,0	1,7	2024
-	-	3 061	100,0	-	-	- 221	-6,7	4 045,1	3 865,2	0,8	2025
-	-	1 178	100,0	-	-	- 178	-13,1	1 437,9	1 404,9	0,8	2027
2 692	96,2	107	3,8	-	-	656	30,6	1 436,5	1 430,7	2,0	2028
7 539	72,2	2 904	27,8	29	0,3	284	2,8	3 969,9	3 670,3	2,8	2030

NOTE: 1) DATA FROM THE GEOGRAPHICAL SURVEY OF NORWAY.

TABELL 9. FOLKEMENGDEN ETTER ALDER, EKTESKAPELIG STATUS, BOSTEDSSTRØK OG KJØNN. FYLKER

FYLKE, BOSTEDSSTRØK OG KJØNN	I ALT TOTAL	ALDER 0-6 ÅR YEARS	7-15 ÅR YEARS	16-24 ÅR YEARS I ALT TOTAL	UGIFTE UN-MARRIED	GIFTE MARRIED	FØR GIFTE PREV. MARRIED	25-49 ÅR YEARS I ALT TOTAL	UGIFTE UN-MARRIED
I ALT	3 874 133	448 000	553 019	552 337	421 657	127 716	2 964	1 128 247	155 563
MENN	1 926 148	230 607	282 975	284 146	239 815	43 469	862	572 613	103 543
KVINNER	1 947 985	217 393	270 044	268 191	181 842	84 247	2 102	555 634	52 020
TETTBYGDE STRØK	2 554 913	298 624	353 344	376 296	281 134	92 711	2 451	782 567	96 575
MENN	1 241 873	153 423	180 516	185 892	152 797	32 371	724	391 466	58 131
KVINNER	1 313 040	145 201	172 828	190 404	128 337	60 340	1 727	391 101	38 444
SPREDTBYGDE STRØK	1 319 220	149 376	199 675	176 041	140 523	35 005	513	345 680	58 988
MENN	684 275	77 184	102 459	98 254	87 018	11 098	138	181 147	45 412
KVINNER	634 945	72 192	97 216	77 787	53 505	23 907	375	164 533	13 576
01 ØSTFOLD	220 892	24 586	30 391	30 735	22 295	8 227	213	64 849	6 632
MENN	110 162	12 641	15 584	15 915	12 938	2 913	64	32 942	4 699
KVINNER	110 730	11 945	14 807	14 820	9 357	5 314	149	31 907	1 933
TETTBYGDE STRØK	164 874	18 644	22 270	22 911	16 221	6 511	179	49 611	4 490
MENN	81 211	9 579	11 422	11 661	9 286	2 326	49	25 052	3 065
KVINNER	83 663	9 065	10 848	11 250	6 935	4 185	130	24 559	1 425
SPREDTBYGDE STRØK	56 018	5 942	8 121	7 824	6 074	1 716	34	15 238	2 142
MENN	28 951	3 062	4 162	4 254	3 652	587	15	7 890	1 634
KVINNER	27 067	2 880	3 959	3 570	2 422	1 129	19	7 348	508
02 AKERSHUS	322 321	42 336	48 630	44 934	32 908	11 777	249	110 942	10 488
MENN	161 877	21 964	24 917	22 359	18 219	4 060	80	55 930	6 858
KVINNER	160 444	20 372	23 713	22 575	14 689	7 717	169	55 012	3 630
TETTBYGDE STRØK	248 327	33 657	38 324	34 772	25 510	9 059	203	89 261	7 732
MENN	123 669	17 472	19 591	17 006	13 804	3 134	68	44 672	4 807
KVINNER	124 658	16 185	18 733	17 766	11 706	5 925	135	44 589	2 925
SPREDTBYGDE STRØK	73 994	8 679	10 306	10 162	7 398	2 718	46	21 681	2 756
MENN	38 208	4 492	5 326	5 353	4 415	926	12	11 258	2 051
KVINNER	35 786	4 187	4 980	4 809	2 983	1 792	34	10 423	705
03 OSLO	477 898	39 372	47 147	68 675	53 057	14 922	696	142 637	26 869
MENN	220 854	20 078	24 078	32 233	26 660	5 355	218	70 538	14 677
KVINNER	257 044	19 294	23 069	36 442	26 397	9 567	478	72 099	12 192
TETTBYGDE STRØK	475 489	39 146	46 822	68 306	52 795	14 821	690	141 935	26 781
MENN	219 626	19 960	23 920	32 049	26 514	5 318	217	70 170	14 613
KVINNER	255 863	19 186	22 902	36 257	26 281	9 503	473	71 765	12 168
SPREDTBYGDE STRØK	2 409	226	325	369	262	101	6	702	88
MENN	1 228	118	158	184	146	37	1	368	64
KVINNER	1 181	108	167	185	116	64	5	334	24
04 HEDMARK	178 923	18 301	25 175	23 430	18 369	4 962	99	51 162	6 914
MENN	90 697	9 482	12 675	12 443	10 716	1 698	29	25 702	4 882
KVINNER	88 226	8 819	12 500	10 987	7 653	3 264	70	25 460	2 032
TETTBYGDE STRØK	68 613	7 775	9 918	9 878	7 575	2 252	51	21 538	2 021
MENN	33 191	3 985	4 951	4 804	3 996	791	17	10 416	1 098
KVINNER	35 422	3 790	4 967	5 074	3 579	1 461	34	11 122	923
SPREDTBYGDE STRØK	110 310	10 526	15 257	13 552	10 794	2 710	48	29 624	4 893
MENN	57 506	5 497	7 724	7 639	6 720	907	12	15 286	3 784
KVINNER	52 804	5 029	7 533	5 913	4 074	1 803	36	14 338	1 109
05 OPPLAND	172 163	18 619	24 451	22 859	17 888	4 890	81	49 371	6 972
MENN	87 055	9 672	12 553	11 888	10 266	1 596	26	24 874	4 719
KVINNER	85 108	8 947	11 898	10 971	7 622	3 294	55	24 497	2 253
TETTBYGDE STRØK	69 176	7 977	9 847	9 681	7 352	2 290	39	21 413	2 249
MENN	33 616	4 099	5 069	4 677	3 904	761	12	10 411	1 208
KVINNER	35 560	3 878	4 778	5 004	3 448	1 529	27	11 002	1 041
SPREDTBYGDE STRØK	102 987	10 642	14 604	13 178	10 536	2 600	42	27 958	4 723
MENN	53 439	5 573	7 484	7 211	6 362	835	14	14 463	3 511
KVINNER	49 548	5 069	7 120	5 967	4 174	1 765	28	13 495	1 212
06 BUSKERUD	198 225	21 047	26 593	27 072	20 244	6 652	176	58 429	6 822
MENN	98 963	10 839	13 600	13 800	11 455	2 293	52	29 530	4 609
KVINNER	99 262	10 208	12 993	13 272	8 789	4 359	124	28 899	2 213
TETTBYGDE STRØK	133 890	14 680	17 666	18 710	13 865	4 713	132	41 068	4 205
MENN	65 952	7 636	9 025	9 356	7 672	1 648	36	20 603	2 681
KVINNER	67 938	7 044	8 641	9 354	6 193	3 065	96	20 465	1 524
SPREDTBYGDE STRØK	64 335	6 367	8 927	8 362	6 379	1 939	44	17 361	2 617
MENN	33 011	3 203	4 575	4 444	3 783	645	16	8 927	1 928
KVINNER	31 324	3 164	4 352	3 918	2 596	1 294	28	8 434	689
07 VESTFOLD	174 640	19 328	25 245	24 528	18 255	6 099	174	50 709	5 014
MENN	86 446	9 881	12 883	12 891	10 757	2 089	45	25 616	3 529
KVINNER	88 194	9 447	12 362	11 637	7 498	4 010	129	25 093	1 485
TETTBYGDE STRØK	127 137	13 952	18 063	17 702	13 098	4 472	132	37 581	3 441
MENN	62 217	7 112	9 229	9 254	7 662	1 557	35	18 878	2 328
KVINNER	64 920	6 840	8 834	8 448	5 436	2 915	97	18 703	1 113
SPREDTBYGDE STRØK	47 503	5 376	7 182	6 826	5 157	1 627	42	13 128	1 573
MENN	24 229	2 769	3 654	3 637	3 095	532	10	6 738	1 201
KVINNER	23 274	2 607	3 528	3 189	2 062	1 095	32	6 390	372

POPULATION BY AGE, MARITAL STATUS, AREA OF RESIDENCE AND SEX. COUNTIES

AGE												
25-49 ÅR YEARS		50-69 ÅR YEARS				70 ÅR OG OVER YEARS AND OVER						
GIFTE MARRIED	FØR GIFTE PREV. MARRIED	I ALT TOTAL	UGIFTE UN-MARRIED	GIFTE MARRIED	FØR GIFTE PREV. MARRIED	I ALT TOTAL	UGIFTE UN-MARRI-ED	GIFTE MARRIED	FØR GIFTE PREV. MARRIED	COUNTY, AREA OF RESIDENCE AND SEX		
929 278	43 406	862 972	109 480	643 176	110 316	329 558	56 617	141 518	131 423	TOTAL		
452 647	16 423	416 412	50 464	338 833	27 115	139 395	17 230	85 980	36 185	MALES		
476 631	26 983	446 560	59 016	304 343	83 201	190 163	39 387	55 538	95 238	FEMALES		
651 472	34 520	548 931	61 586	407 391	79 954	195 151	32 392	79 960	82 799	DENSELY POP. AREAS		
320 062	13 273	255 405	21 639	214 901	18 865	75 171	6 772	48 319	20 080	MALES		
331 410	21 247	293 526	39 947	192 490	61 089	119 980	25 620	31 641	62 719	FEMALES		
277 806	8 886	314 041	47 894	235 785	30 362	134 407	24 225	61 558	48 624	SPARSELY POP. AREAS		
132 585	3 150	161 007	28 825	123 932	8 250	64 224	10 458	37 661	16 105	MALES		
145 221	5 736	153 034	19 069	111 853	22 112	70 183	13 767	23 897	32 519	FEMALES		
55 744	2 473	51 813	5 308	39 994	6 511	18 518	2 737	8 226	7 555	ØSTFOLD		
27 315	928	25 058	2 461	20 963	1 634	8 022	914	4 928	2 180	MALES		
28 429	1 545	26 755	2 847	19 031	4 877	10 496	1 823	3 298	5 375	FEMALES		
43 135	1 986	38 372	3 526	29 764	5 082	13 066	1 810	5 729	5 527	DENSELY POP. AREAS		
21 259	728	18 130	1 400	15 544	1 186	5 367	473	3 440	1 454	MALES		
21 876	1 258	20 242	2 126	14 220	3 896	7 699	1 337	2 289	4 073	FEMALES		
12 609	487	13 441	1 782	10 230	1 429	5 452	927	2 497	2 028	SPARSELY POP. AREAS		
6 056	200	6 928	1 061	5 419	448	2 655	441	1 488	726	MALES		
6 553	287	6 513	721	4 811	981	2 797	486	1 009	1 302	FEMALES		
96 497	3 957	57 209	5 479	44 989	6 741	18 270	2 501	8 350	7 419	AKERSHUS		
47 531	1 541	28 703	2 681	24 222	1 800	8 004	872	5 018	2 114	MALES		
48 966	2 416	28 506	2 798	20 767	4 941	10 266	1 629	3 332	5 305	FEMALES		
78 259	3 270	40 528	3 120	32 391	5 017	11 785	1 301	5 444	5 040	DENSELY POP. AREAS		
38 607	1 258	20 063	1 236	17 566	1 261	4 865	326	3 256	1 283	MALES		
39 652	2 012	20 465	1 884	14 825	3 756	6 920	975	2 188	3 757	FEMALES		
18 238	687	16 681	2 359	12 598	1 724	6 485	1 200	2 906	2 379	SPARSELY POP. AREAS		
8 924	283	8 640	1 445	6 656	539	3 139	546	1 762	831	MALES		
9 314	404	8 041	914	5 942	1 185	3 346	654	1 144	1 548	FEMALES		
104 756	11 012	130 120	16 930	88 746	24 444	49 947	9 370	19 318	21 259	OSLO		
51 367	4 494	56 482	4 749	45 590	6 143	17 445	1 360	11 671	4 414	MALES		
53 389	6 518	73 638	12 181	43 156	18 301	32 502	8 010	7 647	16 845	FEMALES		
104 193	10 961	129 531	16 859	88 292	24 380	49 749	9 340	19 228	21 181	DENSELY POP. AREAS		
51 090	4 467	56 182	4 707	45 354	6 121	17 345	1 346	11 616	4 383	MALES		
53 103	6 494	73 349	12 152	42 938	18 259	32 404	7 994	7 612	16 798	FEMALES		
563	51	589	71	454	64	198	30	90	78	SPARSELY POP. AREAS		
277	27	300	42	236	22	100	14	55	31	MALES		
286	24	289	29	218	42	98	16	35	47	FEMALES		
42 747	1 501	43 234	5 771	32 942	4 521	17 621	2 968	8 060	6 593	HEDMARK		
20 344	476	22 006	3 343	17 445	1 218	8 389	1 263	4 877	2 249	MALES		
22 403	1 025	21 228	2 428	15 497	3 303	9 232	1 705	3 183	4 344	FEMALES		
18 892	625	14 102	1 544	10 838	1 720	5 402	892	2 290	2 220	DENSELY POP. AREAS		
9 139	179	6 764	592	5 800	372	2 271	259	1 388	624	MALES		
9 753	446	7 338	952	5 038	1 348	3 131	633	902	1 596	FEMALES		
23 855	876	29 132	4 227	22 104	2 801	12 219	2 076	5 770	4 373	SPARSELY POP. AREAS		
11 205	297	15 242	2 751	11 645	846	6 118	1 004	3 489	1 625	MALES		
12 650	579	13 890	1 476	10 459	1 955	6 101	1 072	2 281	2 748	FEMALES		
41 099	1 300	40 062	5 591	30 491	3 980	16 801	3 160	7 671	5 970	OPPLAND		
19 727	428	20 099	2 945	16 061	1 093	7 969	1 266	4 689	2 014	MALES		
21 372	872	19 963	2 646	14 430	2 887	8 832	1 894	2 982	3 956	FEMALES		
18 544	620	14 775	1 616	11 410	1 749	5 483	973	2 400	2 110	DENSELY POP. AREAS		
9 003	200	7 047	567	6 088	392	2 313	266	1 450	597	MALES		
9 541	420	7 728	1 049	5 322	1 357	3 170	707	950	1 513	FEMALES		
22 555	680	25 287	3 975	19 081	2 231	11 318	2 187	5 271	3 860	SPARSELY POP. AREAS		
10 724	228	13 052	2 378	9 973	701	5 656	1 000	3 239	1 417	MALES		
11 831	452	12 235	1 597	9 108	1 530	5 662	1 187	2 032	2 443	FEMALES		
49 555	2 052	47 068	5 502	35 901	5 665	18 016	2 789	8 011	7 216	BUSKERUD		
24 102	819	23 248	2 873	18 885	1 490	7 946	1 034	4 827	2 085	MALES		
25 453	1 233	23 820	2 629	17 016	4 175	10 070	1 755	3 184	5 131	FEMALES		
35 328	1 535	30 830	2 989	23 798	4 043	10 936	1 449	4 846	4 641	DENSELY POP. AREAS		
17 311	611	14 832	1 297	12 509	1 026	4 500	357	2 906	1 237	MALES		
18 017	924	15 998	1 692	11 289	3 017	6 436	1 092	1 940	3 404	FEMALES		
14 227	517	16 238	2 513	12 103	1 622	7 080	1 340	3 165	2 575	SPARSELY POP. AREAS		
6 791	208	8 416	1 576	6 376	464	3 446	677	1 921	848	MALES		
7 436	309	7 822	937	5 727	1 158	3 634	663	1 244	1 727	FEMALES		
43 608	2 087	39 682	3 764	30 430	5 488	15 148	2 162	6 485	6 501	VESTFOLD		
21 277	810	18 986	1 725	16 019	1 242	6 189	649	3 922	1 618	MALES		
22 331	1 277	20 696	2 039	14 411	4 246	8 959	1 513	2 563	4 883	FEMALES		
32 518	1 622	28 982	2 445	22 198	4 339	10 857	1 464	4 534	4 859	DENSELY POP. AREAS		
15 918	632	13 533	966	11 648	919	4 211	351	2 726	1 134	MALES		
16 600	990	15 449	1 479	10 550	3 420	6 646	1 113	1 808	3 725	FEMALES		
11 090	465	10 700	1 319	8 232	1 149	4 291	698	1 951	1 642	SPARSELY POP. AREAS		
5 359	178	5 453	759	4 371	323	1 978	298	1 196	484	MALES		
5 731	287	5 247	560	3 861	826	2 313	400	755	1 158	FEMALES		

TABELL 9 (FORTS.). FOLKEMENGDEN ETTER ALDER, EKTESKAPELIG STATUS, BOSTEDSSTRØK OG KJØNN. FYLKER

FYLKE, BOSTEDSSTRØK OG KJØNN	I ALT TOTAL	ALDER 0-6 ÅR YEARS	7-15 ÅR YEARS	16-24 ÅR YEARS I ALT TOTAL	UGIFTE UN-MARRIED	GIFTE MARRIED	FØR GIFTE PREV. MARRIED	25-49 ÅR YEARS I ALT TOTAL	UGIFTE UN-MARRIED
08 TELEMARK	156 405	16 796	21 563	21 341	15 808	5 402	131	44 241	5 462
MENN	78 407	8 666	11 050	11 152	9 239	1 874	39	22 441	3 875
KVINNER	77 998	8 130	10 513	10 189	6 569	3 528	92	21 800	1 587
TETTBYGDE STRØK	106 068	11 912	14 615	14 975	10 751	4 118	106	31 120	3 034
MENN	52 307	6 133	7 443	7 670	6 170	1 469	31	15 586	2 035
KVINNER	53 761	5 779	7 172	7 305	4 581	2 649	75	15 534	999
SPREDTBYGDE STRØK ..	50 337	4 884	6 948	6 366	5 057	1 284	25	13 121	2 428
MENN	26 100	2 533	3 607	3 482	3 069	405	8	6 855	1 840
KVINNER	24 237	2 351	3 341	2 884	1 988	879	17	6 266	588
09 AUST-AGDER	80 575	8 870	11 440	11 184	8 608	2 522	54	21 701	3 271
MENN	40 201	4 511	5 794	5 948	5 113	819	16	11 145	2 325
KVINNER	40 374	4 359	5 646	5 236	3 495	1 703	38	10 556	946
TETTBYGDE STRØK	43 615	5 075	6 319	6 285	4 676	1 576	33	12 323	1 476
MENN	21 147	2 578	3 155	3 212	2 675	528	9	6 210	964
KVINNER	22 468	2 497	3 164	3 073	2 001	1 048	24	6 113	512
SPREDTBYGDE STRØK ..	36 960	3 795	5 121	4 899	3 932	946	21	9 378	1 795
MENN	19 054	1 933	2 639	2 736	2 438	291	7	4 935	1 361
KVINNER	17 906	1 862	2 482	2 163	1 494	655	14	4 443	434
10 VEST-AGDER	124 013	15 449	19 113	17 504	13 339	4 090	75	35 532	4 520
MENN	61 961	7 954	9 688	9 242	7 861	1 360	21	17 908	3 006
KVINNER	62 052	7 495	9 425	8 262	5 478	2 730	54	17 624	1 514
TETTBYGDE STRØK	87 669	11 312	13 746	12 821	9 652	3 100	69	26 471	2 955
MENN	43 135	5 809	6 957	6 571	5 505	1 046	20	13 166	1 785
KVINNER	44 534	5 503	6 789	6 250	4 147	2 054	49	13 305	1 170
SPREDTBYGDE STRØK ..	36 344	4 137	5 367	4 683	3 687	990	6	9 061	1 565
MENN	18 826	2 145	2 731	2 671	2 356	314	1	4 742	1 221
KVINNER	17 518	1 992	2 636	2 012	1 331	676	5	4 319	344
11 ROGALAND	268 171	35 009	42 072	39 705	29 465	10 045	195	76 957	9 492
MENN	133 625	17 885	21 509	20 574	17 043	3 481	50	39 032	6 259
KVINNER	134 546	17 124	20 563	19 131	12 422	6 564	145	37 925	3 233
TETTBYGDE STRØK	192 427	24 711	29 471	29 104	21 342	7 588	174	57 003	6 445
MENN	94 174	12 554	15 057	14 668	11 923	2 699	46	28 516	3 902
KVINNER	98 253	12 157	14 414	14 436	9 419	4 889	128	28 487	2 543
SPREDTBYGDE STRØK ..	75 744	10 298	12 601	10 601	8 123	2 457	21	19 954	3 047
MENN	39 451	5 331	6 452	5 906	5 120	782	4	10 516	2 357
KVINNER	36 293	4 967	6 149	4 695	3 003	1 675	17	9 438	690
12 HORDALAND	259 438	34 645	42 794	38 341	28 962	9 245	134	74 424	9 448
MENN	131 368	17 945	22 063	20 338	17 049	3 252	37	37 992	6 501
KVINNER	128 070	16 700	20 731	18 003	11 913	5 993	97	36 432	2 947
TETTBYGDE STRØK	143 682	19 929	23 728	22 561	16 466	5 997	98	44 732	4 660
MENN	71 615	10 282	12 276	11 442	9 232	2 177	33	22 444	2 838
KVINNER	72 067	9 647	11 452	11 119	7 234	3 820	65	22 288	1 822
SPREDTBYGDE STRØK ..	115 756	14 716	19 066	15 780	12 496	3 248	36	29 692	4 788
MENN	59 753	7 663	9 787	8 896	7 817	1 075	4	15 548	3 663
KVINNER	56 003	7 053	9 279	6 884	4 679	2 173	32	14 144	1 125
13 BERGEN	112 734	11 519	13 080	17 666	13 508	4 048	110	31 140	5 362
MENN	52 292	5 932	6 713	8 262	6 721	1 506	35	15 330	2 831
KVINNER	60 442	5 587	6 367	9 404	6 787	2 542	75	15 810	2 531
TETTBYGDE STRØK	112 734	11 519	13 080	17 666	13 508	4 048	110	31 140	5 362
MENN	52 292	5 932	6 713	8 262	6 721	1 506	35	15 330	2 831
KVINNER	60 442	5 587	6 367	9 404	6 787	2 542	75	15 810	2 531
SPREDTBYGDE STRØK ..	-	-	-	-	-	-	-	-	-
MENN	-	-	-	-	-	-	-	-	-
KVINNER	-	-	-	-	-	-	-	-	-
14 SOGN OG FJORDANE ...	100 761	11 723	15 694	13 795	11 346	2 420	29	26 040	5 029
MENN	51 827	6 128	8 098	7 515	6 793	712	10	13 791	3 737
KVINNER	48 934	5 595	7 596	6 280	4 553	1 708	19	12 249	1 292
TETTBYGDE STRØK	33 990	4 517	5 488	5 259	4 131	1 108	20	9 951	1 404
MENN	17 081	2 363	2 811	2 651	2 284	360	7	5 155	962
KVINNER	16 909	2 154	2 677	2 608	1 847	748	13	4 796	442
SPREDTBYGDE STRØK ..	66 771	7 206	10 206	8 536	7 215	1 312	9	16 089	3 625
MENN	34 746	3 765	5 287	4 864	4 509	352	3	8 636	2 775
KVINNER	32 025	3 441	4 919	3 672	2 706	960	6	7 453	850
15 MØRE OG ROMSDAL	223 360	27 462	35 887	33 067	25 780	7 199	88	60 914	8 796
MENN	112 345	14 130	18 488	17 530	15 124	2 376	30	31 135	6 130
KVINNER	111 015	13 332	17 399	15 537	10 656	4 823	58	29 779	2 666
TETTBYGDE STRØK	113 048	13 980	17 810	18 140	13 980	4 104	56	32 670	4 133
MENN	55 343	7 168	9 185	9 069	7 634	1 414	21	16 299	2 529
KVINNER	57 705	6 812	8 625	9 071	6 346	2 690	35	16 371	1 604
SPREDTBYGDE STRØK ..	110 312	13 482	18 077	14 927	11 800	3 095	32	28 244	4 663
MENN	57 002	6 962	9 303	8 461	7 490	962	9	14 836	3 601
KVINNER	53 310	6 520	8 774	6 466	4 310	2 133	23	13 408	1 062

POPULATION BY AGE, MARITAL STATUS, AREA OF RESIDENCE AND SEX. COUNTIES

AGE										
25-49 ÅR YEARS		50-69 ÅR YEARS				70 ÅR OG OVER YEARS AND OVER				
GIFTE MARRIED	FØR GIFTE PREV. MARRIED	I ALT TOTAL	UGIFTE UN-MARRIED	GIFTE MARRIED	FØR GIFTE PREV. MARRIED	I ALT TOTAL	UGIFTE UN-MARRI-ED	GIFTE MARRIED	FØR GIFTE PREV. MARRIED	COUNTY, AREA OF RESIDENCE AND SEX
37 183	1 596	37 288	4 894	28 076	4 318	15 176	2 804	6 539	5 833	TELEMARK
17 944	622	18 460	2 566	14 875	1 019	6 638	1 064	3 931	1 643	MALES
19 239	974	18 828	2 328	13 201	3 299	8 538	1 740	2 608	4 190	FEMALES
26 878	1 208	24 428	2 510	18 836	3 082	9 018	1 459	3 827	3 732	DENSELY POP. AREAS
13 068	483	11 799	1 098	10 024	677	3 676	424	2 278	974	MALES
13 810	725	12 629	1 412	8 812	2 405	5 342	1 035	1 549	2 758	FEMALES
10 305	388	12 860	2 384	9 240	1 236	6 158	1 345	2 712	2 101	SPARSELY POP. AREAS
4 876	139	6 661	1 468	4 851	342	2 962	640	1 653	669	MALES
5 429	249	6 199	916	4 389	894	3 196	705	1 059	1 432	FEMALES
17 756	674	18 549	3 009	13 398	2 142	8 831	1 933	3 627	3 271	AUST-AGDER
8 559	261	9 001	1 530	7 000	471	3 802	691	2 257	854	MALES
9 197	413	9 548	1 479	6 398	1 671	5 029	1 242	1 370	2 417	FEMALES
10 402	445	9 476	1 233	6 976	1 267	4 137	885	1 583	1 669	DENSELY POP. AREAS
5 071	175	4 414	481	3 677	256	1 578	212	976	390	MALES
5 331	270	5 062	752	3 299	1 011	2 559	673	607	1 279	FEMALES
7 354	229	9 073	1 776	6 422	875	4 694	1 048	2 044	1 602	SPARSELY POP. AREAS
3 488	86	4 587	1 049	3 323	215	2 224	479	1 281	464	MALES
3 866	143	4 486	727	3 099	660	2 470	569	763	1 138	FEMALES
29 795	1 217	25 979	3 693	19 315	2 971	10 436	2 064	4 457	3 915	VEST-AGDER
14 458	444	12 672	1 780	10 232	660	4 497	706	2 771	1 020	MALES
15 337	773	13 307	1 913	9 083	2 311	5 939	1 358	1 686	2 895	FEMALES
22 533	983	17 252	2 021	13 015	2 216	6 067	1 059	2 526	2 482	DENSELY POP. AREAS
11 018	363	8 184	763	6 939	482	2 448	282	1 573	593	MALES
11 515	620	9 068	1 258	6 076	1 734	3 619	777	953	1 889	FEMALES
7 262	234	8 727	1 672	6 300	755	4 369	1 005	1 931	1 433	SPARSELY POP. AREAS
3 440	81	4 488	1 017	3 293	178	2 049	424	1 198	427	MALES
3 822	153	4 239	655	3 007	577	2 320	581	733	1 006	FEMALES
65 008	2 457	54 868	7 070	41 160	6 638	19 560	3 441	8 354	7 765	ROGALAND
31 834	939	26 401	3 106	21 762	1 533	8 224	993	5 169	2 062	MALES
33 174	1 518	28 467	3 964	19 398	5 105	11 336	2 448	3 185	5 703	FEMALES
48 474	2 084	38 813	4 560	28 998	5 255	13 325	2 312	5 443	5 570	DENSELY POP. AREAS
23 818	796	18 143	1 622	15 353	1 168	5 236	500	3 346	1 390	MALES
24 656	1 288	20 670	2 938	13 645	4 087	8 089	1 812	2 097	4 180	FEMALES
16 534	373	16 055	2 510	12 162	1 383	6 235	1 129	2 911	2 195	SPARSELY POP. AREAS
8 016	143	8 258	1 484	6 409	365	2 988	493	1 823	672	MALES
8 518	230	7 797	1 026	5 753	1 018	3 247	636	1 088	1 523	FEMALES
63 160	1 816	50 787	6 544	39 022	5 221	18 447	3 048	8 102	7 297	HORDALAND
30 883	608	25 012	3 080	20 701	1 231	8 018	912	4 906	2 200	MALES
32 277	1 208	25 775	3 464	18 321	3 990	10 429	2 136	3 196	5 097	FEMALES
38 873	1 199	25 297	2 619	19 827	2 851	7 435	1 136	3 204	3 095	DENSELY POP. AREAS
19 206	400	12 175	923	10 598	654	2 996	243	1 936	817	MALES
19 667	799	13 122	1 696	9 229	2 197	4 439	893	1 268	2 278	FEMALES
24 287	617	25 490	3 925	19 195	2 370	11 012	1 912	4 898	4 202	SPARSELY POP. AREAS
11 677	208	12 837	2 157	10 103	577	5 022	669	2 970	1 383	MALES
12 610	409	12 653	1 768	9 092	1 793	5 990	1 243	1 928	2 819	FEMALES
23 978	1 800	27 516	4 116	18 843	4 557	11 813	2 396	4 479	4 938	BERGEN
11 810	689	11 900	1 186	9 676	1 038	4 155	354	2 651	1 150	MALES
12 168	1 111	15 616	2 930	9 167	3 519	7 658	2 042	1 828	3 788	FEMALES
23 978	1 800	27 516	4 116	18 843	4 557	11 813	2 396	4 479	4 938	DENSELY POP. AREAS
11 810	689	11 900	1 186	9 676	1 038	4 155	354	2 651	1 150	MALES
12 168	1 111	15 616	2 930	9 167	3 519	7 658	2 042	1 828	3 788	FEMALES
-	-	-	-	-	-	-	-	-	-	SPARSELY POP. AREAS
-	-	-	-	-	-	-	-	-	-	MALES
-	-	-	-	-	-	-	-	-	-	FEMALES
20 525	486	22 882	4 196	16 659	2 027	10 627	2 349	4 642	3 636	SOGN OG FJORDANE
9 880	174	11 500	2 263	8 720	517	4 795	779	2 824	1 192	MALES
10 645	312	11 382	1 933	7 939	1 510	5 832	1 570	1 818	2 444	FEMALES
8 352	195	6 410	949	4 816	645	2 365	540	1 019	806	DENSELY POP. AREAS
4 117	76	3 105	426	2 531	148	996	132	644	220	MALES
4 235	119	3 305	523	2 285	497	1 369	408	375	586	FEMALES
12 173	291	16 472	3 247	11 843	1 382	8 262	1 809	3 623	2 830	SPARSELY POP. AREAS
5 763	98	8 395	1 837	6 189	369	3 799	647	2 180	972	MALES
6 410	193	8 077	1 410	5 654	1 013	4 463	1 162	1 443	1 858	FEMALES
50 673	1 445	47 488	6 617	35 975	4 896	18 542	3 276	8 067	7 199	MØRE OG ROMSDAL
24 512	493	23 114	2 988	19 049	1 077	7 948	985	5 008	1 955	MALES
26 161	952	24 374	3 629	16 926	3 819	10 594	2 291	3 059	5 244	FEMALES
27 624	913	22 581	2 965	16 948	2 668	7 867	1 444	3 128	3 295	DENSELY POP. AREAS
13 451	319	10 666	996	9 128	542	2 956	287	1 901	768	MALES
14 173	594	11 915	1 969	7 820	2 126	4 911	1 157	1 227	2 527	FEMALES
23 049	532	24 907	3 652	19 027	2 228	10 675	1 832	4 939	3 904	SPARSELY POP. AREAS
11 061	174	12 448	1 992	9 921	535	4 992	698	3 107	1 187	MALES
11 988	358	12 459	1 660	9 106	1 693	5 683	1 134	1 832	2 717	FEMALES

TABELL 9 (FORTS.). FOLKEMENGDEN ETTER ALDER, EKTESKAPELIG STATUS, BOSTEDSSTRØK OG KJØNN. FYLKER

FYLKE, BOSTEDSSTRØK OG KJØNN	I ALT TOTAL	ALDER 0-6 ÅR YEARS	7-15 ÅR YEARS	16-24 ÅR YEARS I ALT TOTAL	UGIFTE UN-MARRIED	GIFTE MARRIED	FØR GIFTE PREV. MARRIED	25-49 ÅR YEARS I ALT TOTAL	UGIFTE UN-MARRIED
16 SØR-TRØNDELAG	233 420	28 136	33 102	33 403	24 917	8 308	178	68 195	9 471
MENN	116 026	14 386	16 934	16 836	13 991	2 805	40	34 808	6 361
KVINNER	117 394	13 750	16 168	16 567	10 926	5 503	138	33 387	3 110
TETTBYGDE STRØK	149 085	18 659	20 481	23 008	16 536	6 321	151	46 146	5 610
MENN	72 606	9 585	10 446	11 158	8 893	2 230	35	23 239	3 415
KVINNER	76 479	9 074	10 035	11 850	7 643	4 091	116	22 907	2 195
SPREDTBYGDE STRØK ..	84 335	9 477	12 621	10 395	8 381	1 987	27	22 049	3 861
MENN	43 420	4 801	6 488	5 678	5 098	575	5	11 569	2 946
KVINNER	40 915	4 676	6 133	4 717	3 283	1 412	22	10 480	915
17 NORD-TRØNDELAG	117 718	14 405	18 456	16 529	13 000	3 476	53	31 805	4 353
MENN	59 858	7 318	9 518	8 917	7 747	1 160	10	16 245	3 147
KVINNER	57 860	7 087	8 938	7 612	5 253	2 316	43	15 560	1 206
TETTBYGDE STRØK	44 468	5 750	7 027	6 782	5 149	1 603	30	13 051	1 348
MENN	21 801	2 890	3 607	3 397	2 836	555	6	6 433	801
KVINNER	22 667	2 860	3 420	3 385	2 313	1 048	24	6 618	547
SPREDTBYGDE STRØK ..	73 250	8 655	11 429	9 747	7 851	1 873	23	18 754	3 005
MENN	38 057	4 428	5 911	5 520	4 911	605	4	9 812	2 346
KVINNER	35 193	4 227	5 518	4 227	2 940	1 268	19	8 942	659
18 NORDLAND	240 461	30 309	38 096	34 479	27 556	6 816	107	67 511	9 807
MENN	122 918	15 798	19 461	18 846	16 698	2 122	26	34 755	7 264
KVINNER	117 543	14 511	18 635	15 633	10 858	4 694	81	32 756	2 543
TETTBYGDE STRØK	127 166	17 967	20 465	19 411	14 680	4 649	82	39 735	4 361
MENN	63 817	9 336	10 407	9 940	8 422	1 498	20	20 215	2 971
KVINNER	63 349	8 631	10 058	9 471	6 258	3 151	62	19 520	1 390
SPREDTBYGDE STRØK ..	113 295	12 342	17 631	15 068	12 876	2 167	25	27 776	5 446
MENN	59 101	6 462	9 054	8 906	8 276	624	6	14 540	4 293
KVINNER	54 194	5 880	8 577	6 162	4 600	1 543	19	13 236	1 153
19 TROMS	136 224	18 721	21 600	20 605	16 371	4 156	78	39 424	6 755
MENN	69 790	9 553	11 074	10 864	9 586	1 256	22	20 895	5 036
KVINNER	66 434	9 168	10 526	9 741	6 785	2 900	56	18 529	1 719
TETTBYGDE STRØK	64 370	9 678	10 124	10 251	7 674	2 517	60	20 631	2 652
MENN	31 968	4 952	5 153	4 989	4 188	783	18	10 635	1 689
KVINNER	32 402	4 726	4 971	5 262	3 486	1 734	42	9 996	963
SPREDTBYGDE STRØK ..	71 854	9 043	11 476	10 354	8 697	1 639	18	18 793	4 103
MENN	37 822	4 601	5 921	5 875	5 398	473	4	10 260	3 347
KVINNER	34 032	4 442	5 555	4 479	3 299	1 166	14	8 533	756
20 FINNMARK	75 791	11 367	12 490	12 485	9 981	2 460	44	22 264	4 086
MENN	39 476	5 844	6 295	6 593	5 839	742	12	12 004	3 098
KVINNER	36 315	5 523	6 195	5 892	4 142	1 718	32	10 260	988
TETTBYGDE STRØK	49 085	7 784	8 080	8 073	6 173	1 864	36	15 187	2 216
MENN	25 105	3 998	4 099	4 056	3 476	571	9	8 036	1 609
KVINNER	23 980	3 786	3 981	4 017	2 697	1 293	27	7 151	607
SPREDTBYGDE STRØK ..	26 706	3 583	4 410	4 412	3 808	596	8	7 077	1 870
MENN	14 371	1 846	2 196	2 537	2 363	171	3	3 968	1 489
KVINNER	12 335	1 737	2 214	1 875	1 445	425	5	3 109	381

POPULATION BY AGE, MARITAL STATUS, AREA OF RESIDENCE AND SEX. COUNTIES

AGE										
25-49 ÅR YEARS		50-69 ÅR YEARS				70 ÅR OG OVER YEARS AND OVER				
GIFTE MARRIED	FØR GIFTE PREV. MARRIED	I ALT TOTAL	UGIFTE UN-MARRIED	GIFTE MARRIED	FØR GIFTE PREV. MARRIED	I ALT TOTAL	UGIFTE UN-MARRI-ED	GIFTE MARRIED	FØR GIFTE PREV. MARRIED	COUNTY, AREA OF RESIDENCE AND SEX
56 207	2 517	51 453	7 004	37 938	6 511	19 131	3 374	8 006	7 751	SØR-TRØNDELAG
27 523	924	24 917	3 277	20 040	1 600	8 145	1 056	4 841	2 248	MALES
28 684	1 593	26 536	3 727	17 898	4 911	10 986	2 318	3 165	5 503	FEMALES
38 566	1 970	30 632	3 530	22 622	4 480	10 159	1 633	4 051	4 475	DENSELY POP. AREAS
19 083	741	14 257	1 193	11 989	1 075	3 921	312	2 448	1 161	MALES
19 483	1 229	16 375	2 337	10 633	3 405	6 238	1 321	1 603	3 314	FEMALES
17 641	547	20 821	3 474	15 316	2 031	8 972	1 741	3 955	3 276	SPARSELY POP. AREAS
8 440	183	10 660	2 084	8 051	525	4 224	744	2 393	1 087	MALES
9 201	364	10 161	1 390	7 265	1 506	4 748	997	1 562	2 189	FEMALES
26 673	779	26 070	3 241	20 177	2 652	10 453	1 712	4 745	3 996	NORD-TRØNDELAG
12 845	253	13 069	1 752	10 648	669	4 791	604	2 875	1 312	MALES
13 828	526	13 001	1 489	9 529	1 983	5 662	1 108	1 870	2 684	FEMALES
11 327	376	8 644	922	6 687	1 035	3 214	538	1 319	1 357	DENSELY POP. AREAS
5 508	124	4 160	346	3 589	225	1 314	118	795	401	MALES
5 819	252	4 484	576	3 098	810	1 900	420	524	956	FEMALES
15 346	403	17 426	2 319	13 490	1 617	7 239	1 174	3 426	2 639	SPARSELY POP. AREAS
7 337	129	8 909	1 406	7 059	444	3 477	486	2 080	911	MALES
8 009	274	8 517	913	6 431	1 173	3 762	688	1 346	1 728	FEMALES
55 515	2 189	51 364	5 446	39 950	5 968	18 702	2 602	8 528	7 572	NORDLAND
26 701	790	25 799	2 993	21 393	1 413	8 259	895	5 179	2 185	MALES
28 814	1 399	25 565	2 453	18 557	4 555	10 443	1 707	3 349	5 387	FEMALES
33 974	1 400	22 524	1 957	17 604	2 963	7 064	965	2 848	3 251	DENSELY POP. AREAS
16 718	526	11 093	839	9 582	672	2 826	247	1 736	843	MALES
17 256	874	11 431	1 118	8 022	2 291	4 238	718	1 112	2 408	FEMALES
21 541	789	28 840	3 489	22 346	3 005	11 638	1 637	5 680	4 321	SPARSELY POP. AREAS
9 983	264	14 706	2 154	11 811	741	5 433	648	3 443	1 342	MALES
11 558	525	14 134	1 335	10 535	2 264	6 205	989	2 237	2 979	FEMALES
31 438	1 231	26 261	3 530	19 522	3 209	9 613	1 404	4 248	3 961	TROMS
15 432	427	13 109	1 982	10 368	759	4 295	529	2 616	1 150	MALES
16 006	804	13 152	1 548	9 154	2 450	5 318	875	1 632	2 811	FEMALES
17 257	722	10 345	1 192	7 712	1 441	3 341	508	1 313	1 520	DENSELY POP. AREAS
8 666	280	4 940	446	4 149	345	1 299	126	784	389	MALES
8 591	442	5 405	746	3 563	1 096	2 042	382	529	1 131	FEMALES
14 181	509	15 916	2 338	11 810	1 768	6 272	896	2 935	2 441	SPARSELY POP. AREAS
6 766	147	8 169	1 536	6 219	414	2 996	403	1 832	761	MALES
7 415	362	7 747	802	5 591	1 354	3 276	493	1 103	1 680	FEMALES
17 361	817	13 279	1 775	9 648	1 856	3 906	527	1 603	1 776	FINNMARK
8 603	303	6 876	1 184	5 184	508	1 864	304	1 020	540	MALES
8 758	514	6 403	591	4 464	1 348	2 042	223	583	1 236	FEMALES
12 365	606	7 893	913	5 816	1 164	2 068	288	749	1 031	DENSELY POP. AREAS
6 201	226	4 018	555	3 157	306	898	157	469	272	MALES
6 164	380	3 875	358	2 659	858	1 170	131	280	759	FEMALES
4 996	211	5 386	862	3 832	692	1 838	239	854	745	SPARSELY POP. AREAS
2 402	77	2 858	629	2 027	202	966	147	551	268	MALES
2 594	134	2 528	233	1 805	490	872	92	303	477	FEMALES

TABELL 10. FOLKEMENGDEN ETTER KJØNN/ALDER/TROSSAMFUNN/EKTESKAPELIG STATUS. FAMILIER ETTER FAMILIETYPE. GEISTLIGE OMRÅDER

1) SOGN, PRESTEGJELD, PROSTI OG BISPEDØMME / 1) PARISH, CLERICAL DISTRICT, DEANERY AND DIOCESE	FOLKEMENGDE: I ALT TOTAL	PST. BOSATT I TETTSTEDER P.C. RECIDING IN URBAN SETTLEMENTS	KJØNN SEX: MENN MALES	KVINNER FEMALES	ALDER AGE: 0-15 ÅR YEARS	16-24 ÅR YEARS	25-49 ÅR YEARS	50-69 ÅR YEARS	70 ÅR OG OVER YEARS AND OVER
I ALT	3 874 133	65,9	1 926 148	1 947 985	1 001 019	552 337	1 128 247	862 972	329 558
0 BORG BISPEDØMME	434 536	71,1	218 153	216 383	116 295	59 470	137 312	89 792	31 667
01 FREDRIKSTAD DOMPROSTI	88 103	82,1	43 520	44 583	21 063	12 165	25 194	21 819	7 862
01 HVALER PRESTEGJELD	2 241	17,0	1 132	1 109	435	244	505	695	362
02 HALDEN PRESTEGJELD	9 064	100,0	4 242	4 822	1 766	1 159	2 388	2 713	1 038
03 IDD PRESTEGJELD	7 197	58,1	3 702	3 495	1 818	989	2 126	1 663	601
01 IDD SOGN	6 079	68,8	3 114	2 965	1 583	843	1 848	1 367	438
02 ENNINGDAL SOGN	1 118	-	588	530	235	146	278	296	163
04 BERG PRESTEGJELD	10 301	73,5	5 166	5 135	2 664	1 431	2 967	2 361	878
01 BERG SOGN	2 184	33,4	1 089	1 095	612	308	612	493	159
02 ROKKE SOGN	2 133	60,6	1 064	1 069	574	294	623	471	171
03 ASAK SOGN	5 984	92,7	3 013	2 971	1 478	829	1 732	1 397	548
05 SKJEBERG PRESTEGJELD	12 486	69,2	6 402	6 084	3 438	1 813	3 836	2 566	833
01 SKJEBERG SOGN	10 480	82,5	5 377	5 103	2 951	1 516	3 307	2 090	616
02 INGEDAL SOGN	724	-	359	365	181	92	192	173	86
03 ULLERØY SOGN	1 282	-	666	616	306	205	337	303	131
06 BORGE PRESTEGJELD	9 849	78,7	4 960	4 889	2 503	1 262	2 918	2 292	874
01 BORGE SOGN	8 556	87,8	4 287	4 269	2 199	1 121	2 574	1 963	699
02 TORSNES SOGN	1 293	18,4	673	620	304	141	344	329	175
07 ØSTRE FREDRIKSTAD PRESTEGJ.	6 852	99,6	3 374	3 478	1 673	959	2 005	1 721	494
08 DOMKIRKEN PRESTEGJELD	5 430	100,0	2 406	3 024	836	869	1 135	1 724	866
09 GLEMMEN PRESTEGJELD	17 536	95,3	8 601	8 935	4 048	2 482	5 063	4 436	1 457
10 KRÅKERØY PRESTEGJELD	7 147	80,6	3 535	3 612	1 882	957	2 251	1 598	459
02 MELLOM-BORGESYSSEL PROSTI	35 248	50,2	17 897	17 351	8 448	4 885	9 907	8 695	3 313
01 AREMARK PRESTEGJELD	3 503	34,8	1 813	1 690	772	429	958	947	397
01 AREMARK SOGN	1 353	-	698	655	315	158	338	339	153
02 ØYMARK SOGN	2 150	56,7	1 115	1 035	457	271	620	558	244
02 RØDENES PRESTEGJELD	1 822	-	958	864	429	211	477	486	219
01 RØDENES SOGN	1 170	-	638	532	275	141	286	323	145
02 RØMSKOG SOGN	652	-	320	332	154	70	191	163	74
03 TRØGSTAD PRESTEGJELD	4 031	31,6	2 061	1 970	1 004	574	1 103	952	398
01 TRØGSTAD SOGN	2 738	33,3	1 390	1 348	709	372	770	628	259
02 BRSTAD SOGN	1 293	28,0	671	622	295	202	333	324	139
04 ASKIM PRESTEGJELD	10 471	80,0	5 201	5 270	2 539	1 601	3 115	2 424	792
05 EIDSBERG PRESTEGJELD	8 815	50,1	4 482	4 333	2 084	1 176	2 514	2 251	790
01 EIDSBERG SOGN	3 797	47,5	1 948	1 849	932	510	1 108	953	294
02 MYSEN SOGN	2 607	100,0	1 277	1 330	550	328	731	724	274
03 HÆRLAND SOGN	1 377	-	732	645	357	196	405	309	110
04 TRØMBORG SOGN	1 034	-	525	509	245	142	270	265	112
06 RAKKESTAD PRESTEGJELD	6 606	36,2	3 382	3 224	1 620	894	1 740	1 635	717
01 RAKKESTAD SOGN	4 299	52,4	2 180	2 119	1 093	570	1 181	1 010	445
02 DEGERNES SOGN	1 450	-	750	700	339	214	348	372	177
03 OS SOGN	857	16,2	452	405	188	110	211	253	95
03 VESTRE BORGESYSSEL PROSTI	88 127	81,3	43 867	44 260	23 053	12 380	26 952	19 285	6 457
01 VARTEIG PRESTEGJELD	1 416	14,6	715	701	413	207	410	282	104
02 SARPSBORG PRESTEGJELD	13 331	100,0	6 390	6 941	2 731	1 886	3 591	3 728	1 395
03 TUNE PRESTEGJELD	15 916	89,5	8 043	7 873	4 277	2 246	5 002	3 366	1 025
04 ROLVSØY PRESTEGJELD	4 873	81,7	2 421	2 452	1 390	607	1 629	945	302
05 ONSØY PRESTEGJELD	11 278	69,1	5 677	5 601	3 101	1 428	3 447	2 427	875
06 RÅDE PRESTEGJELD	4 448	30,8	2 248	2 200	1 240	620	1 363	857	368
07 RYGGE PRESTEGJELD	9 488	68,0	4 788	4 700	2 856	1 398	3 163	1 620	451
08 MOSS PRESTEGJELD	12 986	97,3	6 348	6 638	2 982	2 014	3 814	3 073	1 103
09 JELØY PRESTEGJELD	12 090	96,1	6 008	6 082	3 434	1 665	3 885	2 492	614
10 VÅLER PRESTEGJELD	2 301	-	1 229	1 072	629	309	648	495	220
01 VÅLER SOGN	1 456	-	784	672	394	211	415	297	139
02 SVINDAL SOGN	845	-	445	400	235	98	233	198	81
04 ØVRE BORGESYSSEL PROSTI	69 234	69,9	34 981	34 253	20 489	9 628	23 866	11 316	3 935
01 SKIPTVET PRESTEGJELD	2 417	17,5	1 255	1 162	638	325	647	553	254
02 SPYDEBERG PRESTEGJELD	3 362	38,5	1 714	1 648	913	507	1 028	644	270
01 SPYDEBERG SOGN	2 340	55,3	1 190	1 150	651	323	771	413	182
02 HOVIN SOGN	746	-	385	361	196	136	195	155	64
03 HELI SOGN	276	-	139	137	66	48	62	76	24
03 HOBØL PRESTEGJELD	2 974	30,6	1 493	1 481	804	397	894	615	264
01 HOBØL SOGN	1 782	16,0	895	887	499	227	531	356	169
02 TOMTER SOGN	1 192	52,3	598	594	305	170	363	259	95

NOTE: 1) ET SOGN OMFATTER EN HEL KOMMUNE ELLER DEL AV KOMMUNE. FOR KOMMUNER MED TO ELLER FLERE SOGN ER DET GITT EN OVERSIKT OVER SOGNEINNDELINGEN I KOMMUNEHEFTENE FRA FOLKE- OG BOLIGTELLING 1970.

POPULATION BY SEX/AGE/RELIGIOUS DENOMINATION/MARITAL STATUS. FAMILIES BY TYPE OF FAMILY. ECCLESIASTICAL DIVISIONS

POPULATION				PERSONER 16 ÅR OG OVER PERSONS 16 YEARS AND OVER			FAMILIER FAMILIES					
TROSSAMFUNN RELIGIOUS DENOMINATION									EKTEPAR MARRIED COUPLE		MOR ELLER FAR MED	
STATS-KIRKEN THE NATIO-NAL CHURCH	ANNET TROS-SAMFUNN OTHER RELI-GIOUS COM-MUNITY	INTET TROS-SAMFUNN NO RELI-GIOUS COM-MUNITY	UOPP-GITT NOT RE-PORTED	UGIFTE UN-MARRIED	GIFTE MARRIED	FØR GIFTE PREVI-OUSLY MARR-IED	I ALT TOTAL	MED 1 PERSON WITH 1 PERSON	UTEN UGIFTE BARN WITHOUT UN-MARRIED CHILD-REN	MED UGIFTE BARN WITH UN-MARRIED CHILD-REN	UGIFTE BARN MOTHER OR FATHER WITH UNMARR. CHILDR.	NR. NO.
3642 277	134 915	52 362	44 579	743 317	1841 688	288 109	1532 473	535 817	284 059	623 597	89 000	TOTAL
403 928	20 957	6 625	3 026	68 659	220 855	28 727	164 744	47 118	33 796	75 320	8 510	0
79 293	7 398	892	520	14 621	45 371	7 048	35 073	10 704	7 892	14 508	1 969	01
2 114	89	38	-	425	1 145	236	970	338	258	306	68	01
7 711	1 164	127	62	1 720	4 545	1 033	4 158	1 651	923	1 314	270	02
6 160	883	79	75	1 232	3 659	488	2 713	747	600	1 210	156	03
5 176	765	72	66	1 001	3 095	400	2 265	603	495	1 035	132	01
984	118	7	9	231	564	88	448	144	105	175	24	02
8 912	1 198	96	95	1 670	5 280	687	3 965	1 164	864	1 751	186	04
1 954	184	27	19	377	1 064	131	820	251	164	364	41	01
1 911	177	14	31	385	1 044	130	816	257	160	358	41	02
5 047	837	55	45	908	3 172	426	2 329	656	540	1 029	104	03
11 490	885	83	28	1 860	6 401	787	4 440	1 003	952	2 217	268	05
9 663	723	71	18	1 481	5 416	632	3 689	793	784	1 898	214	01
664	49	6	5	128	358	57	281	86	68	109	18	02
1 163	108	6	5	251	627	98	470	124	100	210	36	03
8 974	781	84	10	1 456	5 182	708	3 715	919	865	1 698	233	06
7 765	706	77	8	1 243	4 544	570	3 174	721	761	1 490	202	01
1 209	75	7	2	213	638	138	541	198	104	208	31	02
6 344	394	75	39	1 030	3 671	478	2 638	685	631	1 180	142	07
4 944	385	66	35	1 337	2 500	757	2 873	1 503	583	637	150	08
15 978	1 284	185	89	2 808	9 261	1 419	6 980	2 044	1 633	2 932	371	09
6 666	335	59	87	1 083	3 727	455	2 621	650	583	1 263	125	10
33 105	1 513	454	176	6 521	17 672	2 607	13 882	4 419	2 919	5 825	719	02
3 307	140	40	16	778	1 699	254	1 462	548	294	551	69	01
1 289	55	6	3	293	658	87	552	204	119	208	21	01
2 018	85	34	13	485	1 041	167	910	344	175	343	48	02
1 630	154	30	8	344	913	136	735	247	162	291	35	02
1 052	90	23	5	227	584	84	473	159	106	184	24	01
578	64	7	3	117	329	52	262	88	56	107	11	02
3 731	242	56	2	771	1 967	289	1 555	492	304	671	88	03
2 520	183	34	1	499	1 336	194	1 063	341	204	460	58	01
1 211	59	22	1	272	631	95	492	151	100	211	30	02
9 741	423	184	123	1 701	5 429	802	4 120	1 223	906	1 767	224	04
8 405	328	79	3	1 677	4 415	639	3 468	1 107	735	1 449	177	05
3 629	124	42	2	702	1 906	257	1 458	433	312	628	85	01
2 411	168	28	-	493	1 327	237	1 111	403	245	414	49	02
1 338	31	8	-	270	685	65	488	129	103	238	18	03
1 027	5	1	1	212	497	80	411	142	75	169	25	04
6 291	226	65	24	1 250	3 249	487	2 542	802	518	1 096	126	06
4 087	164	37	11	746	2 159	301	1 628	479	347	727	75	01
1 403	26	15	6	315	668	128	567	199	95	235	38	02
801	36	13	7	189	422	58	347	124	76	134	13	03
81 532	4 842	1 156	597	13 972	44 792	6 310	33 477	9 500	6 949	15 183	1 845	03
1 338	67	10	1	254	666	83	481	126	76	253	26	01
11 927	1 119	207	78	2 326	6 936	1 338	5 722	1 945	1 364	2 059	354	02
14 796	943	138	39	2 341	8 317	981	5 789	1 379	1 234	2 874	302	03
4 554	216	42	61	680	2 510	293	1 758	436	340	900	82	04
10 563	504	101	110	1 650	5 840	687	4 107	1 034	897	1 992	184	05
4 169	190	51	38	785	2 144	279	1 614	471	281	777	85	06
8 854	420	99	115	1 497	4 624	511	3 290	814	563	1 733	180	07
12 008	679	232	67	2 214	6 571	1 219	5 424	1 856	1 171	2 066	331	08
11 157	620	237	76	1 803	6 092	761	4 403	1 135	860	2 154	254	09
2 166	84	39	12	422	1 092	158	889	304	163	375	47	10
1 354	61	31	10	272	690	100	567	200	101	238	28	01
812	23	8	2	150	402	58	322	104	62	137	19	02
64 323	2 461	1 845	605	10 213	34 621	3 911	24 914	6 541	4 587	12 530	1 256	04
2 277	118	19	3	445	1 138	196	939	312	169	392	66	01
3 235	88	38	1	615	1 633	201	1 219	344	212	596	67	02
2 273	51	15	1	397	1 165	127	849	226	155	422	46	01
705	27	14	-	158	337	55	269	86	39	128	16	02
257	10	9	-	60	131	19	101	32	18	46	5	03
2 836	92	40	6	478	1 484	208	1 102	289	235	499	79	03
1 703	43	32	4	283	878	122	649	171	136	298	44	01
1 133	49	8	2	195	606	86	453	118	99	201	35	02

NOTE: 1) A PARISH COMPRISES A WHOLE OR PART OF A MUNICIPALITY. FOR MUNICIPALITIES WITH TWO OR MORE PARISHES, A SURVEY OF THE DIVISION INTO PARISHES IS GIVEN IN THE MUNICIPALITY PUBLICATIONS FROM THE 1970 POPULATION AND HOUSING CENSUS.

TABELL 10 (FORTS.). FOLKEMENGDEN ETTER KJØNN/ALDER/TROSSAMFUNN/EKTESKAPELIG STATUS. FAMILIER ETTER FAMILIETYPE. GEISTLIGE OMRÅDER

1) SOGN, PRESTEGJELD, PROSTI OG BISPEDØMME / 1) PARISH, CLERICAL DISTRICT, DEANERY AND DIOCESE	FOLKEMENGDE: I ALT TOTAL	PST. BOSATT I TETTSTEDER P.C. RECIDING IN URBAN SETTLEMENTS	KJØNN SEX: MENN MALES	KVINNER FEMALES	ALDER AGE: 0-15 ÅR YEARS	16-24 ÅR YEARS	25-49 ÅR YEARS	50-69 ÅR YEARS	70 ÅR OG OVER YEARS AND OVER
04 VESTBY PRESTEGJELD	5 677	51,4	2 908	2 769	1 506	818	1 726	1 190	437
01 VESTBY SOGN	2 846	52,5	1 471	1 375	815	411	933	512	175
02 SØNER SOGN	2 451	58,0	1 233	1 218	577	350	703	587	234
03 GARDER SOGN	380	-	204	176	114	57	90	91	28
05 DRØBAK PRESTEGJELD	7 721	72,1	3 816	3 905	2 227	1 101	2 480	1 373	540
01 DRØBAK SOGN	2 616	100,0	1 243	1 373	612	406	752	577	269
02 FROGN SOGN	5 105	57,8	2 573	2 532	1 615	695	1 728	796	271
06 NESODDEN PRESTEGJELD	9 145	77,6	4 592	4 553	2 862	1 281	3 273	1 336	393
07 OPPEGÅRD PRESTEGJELD	13 353	96,1	6 716	6 637	4 145	1 735	5 127	1 816	530
08 ÅS PRESTEGJELD	9 230	59,0	4 694	4 536	2 792	1 340	3 194	1 405	499
01 ÅS SOGN	6 621	74,1	3 345	3 276	2 024	992	2 316	963	326
02 NORDBY SOGN	2 148	25,0	1 113	1 035	663	272	748	344	121
03 KROER SOGN	461	-	236	225	105	76	130	98	52
09 KRÅKSTAD PRESTEGJELD	15 355	77,6	7 793	7 562	4 602	2 124	5 497	2 384	748
01 KRÅKSTAD SOGN	1 765	28,0	925	840	469	235	516	384	161
02 SKI SOGN	13 590	84,1	6 868	6 722	4 133	1 889	4 981	2 000	587
05 NEDRE ROMERIKE PROSTI	100 343	74,9	50 750	49 593	28 729	13 261	35 050	17 602	5 701
01 ENEBAKK PRESTEGJELD	4 946	32,5	2 554	2 392	1 548	687	1 643	773	295
02 HØLAND PRESTEGJELD	7 443	27,0	3 834	3 609	1 830	947	2 143	1 839	684
01 SØNDRE HØLAND SOGN	2 107	22,8	1 126	981	484	255	573	581	214
02 LØKEN SOGN	4 613	33,1	2 340	2 273	1 183	613	1 393	1 036	388
03 SETSKOG SOGN	723	-	368	355	163	79	177	222	82
03 AURSKOG PRESTEGJELD	6 294	29,6	3 232	3 062	1 603	838	1 831	1 441	581
01 AURSKOG SOGN	3 597	23,3	1 852	1 745	893	451	1 001	890	362
02 BLAKER SOGN	2 697	37,9	1 380	1 317	710	387	830	551	219
04 SØRUM PRESTEGJELD	5 594	52,6	2 847	2 747	1 690	712	1 823	986	383
01 SØRUM SOGN	3 911	54,2	1 991	1 920	1 131	523	1 241	723	293
02 FROGNER SOGN	1 683	49,0	856	827	559	189	582	263	90
05 FET PRESTEGJELD	16 201	71,4	8 275	7 926	4 931	1 942	6 025	2 521	782
01 FET SOGN	6 569	47,7	3 365	3 204	1 829	788	2 193	1 316	443
02 RÆLINGEN SOGN	9 632	87,6	4 910	4 722	3 102	1 154	3 832	1 205	339
06 LILLESTRØM PRESTEGJELD	11 550	100,0	5 682	5 868	2 738	1 576	3 757	2 654	825
07 SKEDSMO PRESTEGJELD	19 367	89,7	9 783	9 584	5 642	2 534	7 024	3 221	946
08 LØRENSKOG PRESTEGJELD	17 007	97,5	8 483	8 524	4 942	2 506	6 349	2 467	743
09 NITTEDAL PRESTEGJELD	11 941	81,1	6 060	5 881	3 805	1 519	4 455	1 700	462
01 NITTEDAL SOGN	8 889	85,7	4 529	4 360	2 943	1 134	3 427	1 111	274
02 HAKADAL SOGN	3 052	67,6	1 531	1 521	862	385	1 028	589	188
06 ØVRE ROMERIKE PROSTI	53 481	44,8	27 138	26 343	14 513	7 151	16 343	11 075	4 399
01 GJERDRUM PRESTEGJELD	2 502	22,8	1 295	1 207	761	306	796	469	170
02 ULLENSAKER PRESTEGJELD	15 689	67,4	7 954	7 735	4 803	2 160	5 290	2 525	911
01 ULLENSAKER SOGN	7 014	52,1	3 630	3 384	2 070	932	2 323	1 275	414
02 HOVIN SOGN	8 675	79,7	4 324	4 351	2 733	1 228	2 967	1 250	497
03 NES PRESTEGJELD	12 765	25,0	6 582	6 183	3 255	1 750	3 758	2 864	1 138
01 NES SOGN	7 822	29,0	3 973	3 849	1 996	1 072	2 283	1 833	638
02 UDENES SOGN	3 096	29,7	1 616	1 480	792	420	940	607	337
03 FENSTAD SOGN	1 847	-	993	854	467	258	535	424	163
04 EIDSVOLL PRESTEGJELD	13 798	53,9	6 896	6 902	3 270	1 847	3 949	3 307	1 425
01 EIDSVOLL SOGN	11 086	67,0	5 545	5 541	2 677	1 540	3 232	2 568	1 069
02 LANGSET SOGN	1 808	-	893	915	404	215	488	495	206
03 FEIRING SOGN	904	-	458	446	189	92	229	244	150
05 NANNESTAD PRESTEGJELD	6 552	33,5	3 306	3 246	1 872	833	1 985	1 338	524
01 NANNESTAD SOGN	2 508	36,1	1 266	1 242	767	287	797	443	214
02 BJØRKE SOGN	2 283	43,9	1 167	1 116	629	308	672	498	176
03 HOLTER SOGN	1 761	16,5	873	888	476	238	516	397	134
06 HURDAL PRESTEGJELD	2 175	-	1 105	1 070	552	255	565	572	231
1 OSLO BISPEDØMME	580 589	98,8	270 362	310 227	115 906	84 227	178 794	147 321	54 341
01 OSLO DOMPROSTI	473 327	99,5	217 352	255 975	86 412	68 231	140 858	128 461	49 365
01 DOMKIRKEN PRESTEGJELD	6 171	99,2	2 799	3 372	689	1 099	1 706	1 825	852
02 TREFOLDIGHET PRESTEGJELD ..	8 169	100,0	3 526	4 643	867	1 452	2 343	2 473	1 034
03 FROGNER PRESTEGJELD	18 768	100,0	7 766	11 002	2 050	2 706	4 633	6 055	3 324
04 URANIENBORG PRESTEGJELD ...	11 987	100,0	4 913	7 074	1 312	1 627	3 269	3 703	2 076
05 FAGERBORG PRESTEGJELD	10 761	100,0	4 341	6 420	1 168	1 395	2 733	3 526	1 939
06 GAMLE AKER PRESTEGJELD	13 181	100,0	5 121	8 060	1 317	2 030	2 957	4 235	2 642
07 MARKUS PRESTEGJELD	8 409	100,0	3 488	4 921	979	1 095	2 038	2 803	1 494
08 SAGENE PRESTEGJELD	12 900	100,0	5 604	7 296	1 362	1 460	3 019	4 976	2 083
09 TORSHOV PRESTEGJELD	13 001	100,0	5 868	7 133	1 458	1 517	3 226	4 627	2 173
10 SOFIENBERG PRESTEGJELD	11 001	100,0	4 863	6 138	1 193	1 403	2 506	4 344	1 555

NOTE: 1) ET SOGN OMFATTER EN HEL KOMMUNE ELLER DEL AV KOMMUNE. FOR KOMMUNER MED TO ELLER FLERE SOGN ER DET GITT EN OVERSIKT OVER SOGNEINNDELINGEN I KOMMUNEHEFTENE FRA FOLKE- OG BOLIGTELLING 1970.

POPULATION BY SEX/AGE/RELIGIOUS DENOMINATION/MARITAL STATUS. FAMILIES BY TYPE OF FAMILY. ECCLESIASTICAL DIVISIONS

POPULATION				PERSONER 16 ÅR OG OVER PERSONS 16 YEARS AND OVER			FAMILIER FAMILIES					
TROSSAMFUNN RELIGIOUS DENOMINATION									EKTEPAR MARRIED COUPLE			
STATS-KIRKEN THE NATIO-NAL CHURCH	ANNET TROS-SAMFUNN OTHER RELI-GIOUS COM-MUNITY	INTET TROS-SAMFUNN NO RELI-GIOUS COM-MUNITY	UOPP-GITT NOT RE-PORTED	UGIFTE UN-MARRIED	GIFTE MARRIED	FØR GIFTE PREVI-OUSLY MARR-IED	I ALT TOTAL	MED 1 PERSON WITH 1 PERSON	UTEN UGIFTE BARN WITHOUT UN-MARRIED CHILD-REN	MED UGIFTE BARN WITH UN-MARRIED CHILD-REN	MOR ELLER FAR MED UGIFTE BARN MOTHER OR FATHER WITH UNMARR. CHILDR.	NR. NO.
5 276	214	144	43	926	2 844	401	2 127	609	414	985	119	04
2 632	121	73	20	433	1 434	164	1 019	261	187	518	53	01
2 290	78	60	23	428	1 233	213	973	307	202	405	59	02
354	15	11	-	65	177	24	135	41	25	62	7	03
7 173	212	255	81	1 178	3 801	515	2 872	847	529	1 347	149	05
2 433	59	82	42	450	1 286	268	1 101	399	214	417	71	01
4 740	153	173	39	728	2 515	247	1 771	448	315	930	78	02
8 246	434	450	15	1 262	4 499	522	3 187	775	540	1 681	191	06
12 329	498	310	216	1 692	6 907	609	4 609	995	854	2 575	185	07
8 680	259	242	49	1 465	4 515	458	3 351	993	574	1 656	128	08
6 195	201	202	23	1 069	3 226	302	2 382	694	395	1 200	93	01
2 038	52	35	23	302	1 067	116	780	225	145	380	30	02
447	6	5	3	94	222	40	189	74	34	76	5	03
14 271	546	347	191	2 152	7 800	801	5 508	1 377	1 060	2 799	272	09
1 608	82	44	31	345	833	118	669	219	115	296	39	01
12 663	464	303	160	1 807	6 967	683	4 839	1 158	945	2 503	233	02
94 678	3 240	1 623	802	14 188	51 900	5 526	37 035	9 673	7 428	18 206	1 728	05
4 574	232	112	28	724	2 433	241	1 663	363	289	911	100	01
7 147	192	62	42	1 381	3 743	489	2 888	896	622	1 236	134	02
2 036	37	25	9	462	998	163	852	308	170	326	48	01
4 415	139	31	28	782	2 388	260	1 736	479	383	802	72	02
696	16	6	5	137	357	66	300	109	69	108	14	03
6 157	64	35	38	1 149	3 134	408	2 441	783	471	1 073	114	03
3 524	40	14	19	651	1 812	241	1 459	506	301	588	64	01
2 633	24	21	19	498	1 322	167	982	277	170	485	50	02
5 425	95	45	29	841	2 781	282	2 022	570	386	989	77	04
3 793	70	34	14	638	1 927	215	1 447	440	268	684	55	01
1 632	25	11	15	203	854	67	575	130	118	305	22	02
15 220	609	252	120	1 970	8 523	777	5 737	1 265	1 158	3 066	248	05
6 289	163	84	33	927	3 443	370	2 452	641	548	1 158	105	01
8 931	446	168	87	1 043	5 080	407	3 285	624	610	1 908	143	02
10 819	414	199	118	1 762	6 138	912	4 677	1 385	1 079	1 951	262	06
18 260	628	347	132	2 456	10 276	993	7 016	1 638	1 450	3 620	308	07
15 791	715	315	186	2 449	8 706	910	6 436	1 841	1 195	3 093	307	08
11 285	291	256	109	1 456	6 166	514	4 155	932	778	2 267	178	09
8 367	233	200	89	1 027	4 566	353	3 012	619	542	1 715	136	01
2 918	58	56	20	429	1 600	161	1 143	313	236	552	42	02
50 997	1 503	655	326	9 144	26 499	3 325	20 363	6 281	4 021	9 068	993	06
2 428	43	27	4	385	1 233	123	919	269	176	435	39	01
15 066	369	166	88	2 446	7 632	808	5 716	1 688	964	2 799	265	02
6 753	173	60	28	1 118	3 505	321	2 554	710	492	1 234	118	01
8 313	196	106	60	1 328	4 127	487	3 162	978	472	1 565	147	02
12 202	310	158	95	2 392	6 320	798	4 821	1 438	958	2 157	268	03
7 517	162	109	34	1 466	3 873	487	2 939	857	598	1 306	178	01
2 918	90	35	53	581	1 536	187	1 188	373	231	527	57	02
1 767	58	14	8	345	911	124	694	208	129	324	33	03
13 004	457	216	121	2 497	6 973	1 058	5 635	1 915	1 227	2 225	268	04
10 377	410	188	111	1 938	5 634	837	4 446	1 445	973	1 817	211	01
1 734	41	25	8	347	906	151	749	258	168	281	42	02
893	6	3	2	212	433	70	440	212	86	127	15	03
6 167	293	77	15	1 047	3 247	386	2 428	707	503	1 103	115	05
2 379	84	42	3	382	1 218	141	912	267	171	431	43	01
2 122	129	25	7	372	1 138	144	856	251	186	376	43	02
1 666	80	10	5	293	891	101	660	189	146	296	29	03
2 130	31	11	3	377	1 094	152	844	264	193	349	38	06
527 437	21 650	16 905	14 597	122 750	279 855	62 078	271 318	119 011	53 480	83 147	15 680	1
429 295	18 364	13 670	11 998	103 760	227 180	55 975	231 136	106 872	46 671	64 078	13 515	01
5 332	378	223	238	2 099	2 438	945	3 923	2 610	593	537	183	01
7 004	537	287	341	3 154	2 820	1 328	5 507	3 953	683	623	248	02
16 864	745	680	479	5 525	8 015	3 178	11 075	6 638	2 006	1 852	579	03
10 658	541	462	326	3 863	4 924	1 888	7 376	4 675	1 223	1 113	365	04
9 565	508	345	343	3 305	4 488	1 800	6 580	4 075	1 180	985	340	05
11 537	764	399	481	4 037	5 479	2 348	8 313	5 249	1 561	1 087	416	06
7 448	390	259	312	2 289	3 850	1 291	4 928	2 823	1 039	814	252	07
11 721	439	311	429	2 801	6 179	2 558	7 570	4 112	1 828	1 163	467	08
12 017	427	232	325	2 573	6 449	2 521	7 205	3 536	1 858	1 298	513	09
9 994	403	271	333	2 302	5 420	2 086	6 339	3 315	1 610	1 040	374	10

NOTE: 1) A PARISH COMPRISES A WHOLE OR PART OF A MUNICIPALITY. FOR MUNICIPALITIES WITH TWO OR MORE PARISHES, A SURVEY OF THE DIVISION INTO PARISHES IS GIVEN IN THE MUNICIPALITY PUBLICATIONS FROM THE 1970 POPULATION AND HOUSING CENSUS.

TABELL 10 (FORTS.). FOLKEMENGDEN ETTER KJØNN/ALDER/TROSSAMFUNN/EKTESKAPELIG STATUS. FAMILIER ETTER FAMILIETYPE. GEISTLIGE OMRÅDER

1) SOGN, PRESTEGJELD, PROSTI OG BISPEDØMME / 1) PARISH, CLERICAL DISTRICT, DEANERY AND DIOCESE	FOLKEMENGDE: I ALT TOTAL	PST. BOSATT I TETTSTEDER P.C. RECIDING IN URBAN SETTLEMENTS	KJØNN SEX: MENN MALES	KVINNER FEMALES	ALDER AGE: 0-15 ÅR YEARS	16-24 ÅR YEARS	25-49 ÅR YEARS	50-69 ÅR YEARS	70 ÅR OG OVER YEARS AND OVER
11 LILLEBORG PRESTEGJELD	9 210	100,0	3 893	5 317	813	914	1 976	3 981	1 526
12 PAULUS PRESTEGJELD	8 870	100,0	3 918	4 952	1 256	1 134	2 222	2 939	1 319
13 JAKOB PRESTEGJELD	6 688	100,0	3 189	3 499	867	914	1 662	2 255	990
14 GRØNLAND PRESTEGJELD	9 100	100,0	4 215	4 885	1 317	1 244	2 476	2 922	1 141
15 KAMPEN PRESTEGJELD	8 917	100,0	4 072	4 845	1 151	1 058	2 195	3 249	1 264
16 VÅLERENGA PRESTEGJELD	9 019	100,0	4 180	4 839	1 266	1 273	2 231	3 261	988
17 GAMLEBYEN PRESTEGJELD	5 152	100,0	2 472	2 680	702	731	1 391	1 604	724
18 NORDSTRAND PRESTEGJELD	17 303	93,3	8 473	8 830	3 957	2 889	5 463	3 773	1 221
19 BEKKELAGET PRESTEGJELD	12 965	100,0	6 314	6 651	2 543	2 072	3 845	3 361	1 144
20 ØSTRE AKER PRESTEGJELD	12 585	100,0	6 076	6 509	2 020	2 080	3 520	3 829	1 136
21 SINSEN PRESTEGJELD	8 164	100,0	3 418	4 746	892	1 309	2 030	3 067	866
22 GRORUD PRESTEGJELD	20 128	99,8	9 773	10 355	5 716	2 506	7 837	3 254	815
23 VESTRE AKER PRESTEGJELD ...	12 398	100,0	4 801	7 597	1 491	2 352	2 984	3 414	2 157
24 PIS PRESTEGJELD	11 606	99,4	5 470	6 136	2 303	2 342	3 337	2 736	838
25 GREFSEN PRESTEGJELD	13 217	99,6	6 467	6 750	2 447	2 097	3 991	3 660	1 022
26 ULLERN PRESTEGJELD	18 966	98,8	8 702	10 264	3 388	3 252	5 292	4 891	2 143
27 MAJORSTUA PRESTEGJELD	7 623	100,0	3 167	4 456	829	904	1 782	2 616	1 492
28 PØA PRESTEGJELD	12 772	95,5	6 159	6 613	2 614	2 023	3 976	3 287	872
29 TONSEN PRESTEGJELD	19 137	100,0	9 302	9 835	4 507	2 879	6 836	3 980	935
30 OPPSAL PRESTEGJELD	20 024	99,9	9 751	10 273	5 146	2 792	7 160	4 051	875
31 LAMBERTSETER PRESTEGJELD ..	15 545	100,0	7 371	8 174	3 280	2 439	4 985	3 912	929
32 MANGLERUD PRESTEGJELD	16 044	100,0	7 808	8 236	3 954	2 082	5 471	3 630	907
33 BØLER PRESTEGJELD	16 187	99,8	7 932	8 255	5 406	1 806	6 489	2 012	474
34 TVETEN PRESTEGJELD	12 351	100,0	5 904	6 447	3 689	1 240	5 166	1 903	353
35 HØYBRÅTEN PRESTEGJELD	16 181	99,0	8 017	8 164	5 052	2 277	6 165	2 201	486
36 BREDTVET PRESTEGJELD	12 158	100,0	5 969	6 189	3 217	1 931	4 476	2 158	376
37 NORDBERG PRESTEGJELD	13 502	99,9	6 464	7 038	2 651	2 141	4 521	3 154	1 035
38 HASLE PRESTEGJELD	3 688	100,0	1 403	2 285	304	341	676	1 221	1 146
39 TØYEN PRESTEGJELD	3 320	100,0	1 531	1 789	430	434	793	1 205	458
40 ILADALEN PRESTEGJELD	6 159	100,0	2 852	3 307	809	991	1 480	2 318	561
02 ASKER OG BÆRUM PROSTI	107 262	95,8	53 010	54 252	29 494	15 996	37 936	18 860	4 976
01 VESTRE BÆRUM PRESTEGJELD ..	19 648	89,2	9 832	9 816	5 645	2 876	7 137	3 196	794
02 HØVIK PRESTEGJELD	22 258	99,8	10 865	11 393	5 517	3 429	7 639	4 357	1 316
03 JAR PRESTEGJELD	9 804	100,0	4 802	5 002	2 041	1 598	3 017	2 328	820
04 EIK PRESTEGJELD	15 219	97,0	7 478	7 741	4 449	2 231	5 670	2 516	353
05 HASLUM PRESTEGJELD	8 881	97,3	4 367	4 514	2 336	1 393	3 125	1 675	352
06 ASKER PRESTEGJELD	22 874	94,3	11 373	11 501	6 912	3 243	8 273	3 474	972
07 HOLMEN PRESTEGJELD	8 578	96,4	4 293	4 285	2 594	1 226	3 075	1 314	369
2 HAMAR BISPEDØMME	350 717	39,3	177 532	173 185	86 524	46 224	100 413	83 180	34 376
01 HAMAR DOMPROSTI	29 618	72,7	14 278	15 340	7 197	4 183	8 919	6 640	2 679
01 HAMAR PRESTEGJELD	15 696	99,2	7 304	8 392	3 541	2 363	4 620	3 644	1 528
02 VANG PRESTEGJELD	8 861	50,9	4 428	4 433	2 277	1 193	2 746	1 935	710
03 FURNES PRESTEGJELD	5 061	28,6	2 546	2 515	1 379	627	1 553	1 061	441
02 HEDMARK PROSTI	47 185	34,3	24 161	23 024	12 040	6 398	13 878	10 846	4 023
01 RINGSAKER PRESTEGJELD	9 194	30,9	4 693	4 501	2 444	1 259	2 731	1 980	780
02 VELDRE PRESTEGJELD	7 856	65,9	4 019	3 837	2 119	1 117	2 470	1 650	500
03 BRØTTUM PRESTEGJELD	3 418	-	1 777	1 641	822	404	936	839	367
04 NES PRESTEGJELD	3 248	-	1 687	1 561	803	383	883	872	307
01 NES SOGN	1 075	-	528	547	246	124	289	308	108
02 STAVSJØ SOGN	2 173	-	1 159	1 014	557	259	594	564	199
05 LØTEN PRESTEGJELD	6 212	31,9	3 188	3 024	1 474	780	1 720	1 607	631
06 ROMEDAL PRESTEGJELD	6 013	9,7	3 094	2 919	1 419	877	1 667	1 488	562
01 ROMEDAL SOGN	3 586	16,3	1 852	1 734	842	565	988	867	324
02 VALLSET SOGN	2 427	-	1 242	1 185	577	312	679	621	238
07 STANGE PRESTEGJELD	11 244	49,7	5 703	5 541	2 959	1 578	3 471	2 360	876
01 STANGE SOGN	3 864	33,8	1 988	1 876	981	522	1 108	879	374
02 OTTESTAD SOGN	5 494	77,9	2 755	2 739	1 517	834	1 850	1 016	277
03 TANGEN SOGN	1 886	-	960	926	461	222	513	465	225
03 VINGER OG ODAL PROSTI	28 333	34,3	14 379	13 954	6 617	3 590	8 241	6 962	2 923
01 EIDSKOG PRESTEGJELD	6 380	25,5	3 241	3 139	1 472	741	1 784	1 645	738
01 EIDSKOG SOGN	5 526	29,5	2 785	2 741	1 282	664	1 530	1 426	624
02 VESTMARKA SOGN	854	-	456	398	190	77	254	219	114
02 VINGER PRESTEGJELD	9 799	65,1	4 850	4 949	2 437	1 352	3 073	2 128	809
01 VINGER SOGN	8 511	75,0	4 170	4 341	2 197	1 210	2 754	1 704	646
02 AUSTMARKA SOGN	1 288	-	680	608	240	142	319	424	163
03 SØR-ODAL PRESTEGJELD	6 918	19,1	3 540	3 378	1 477	874	1 889	1 865	813
01 STRØM SOGN	4 048	25,1	2 073	1 975	874	513	1 129	1 088	444
02 ULLEREN SOGN	1 968	15,7	995	973	407	264	512	519	266
03 OPSTAD SOGN	902	-	472	430	196	97	248	258	103

NOTE: 1) ET SOGN OMFATTER EN HEL KOMMUNE ELLER DEL AV KOMMUNE. FOR KOMMUNER MED TO ELLER FLERE SOGN ER DET GITT EN OVERSIKT OVER SOGNEINNDELINGEN I KOMMUNEHEFTENE FRA FOLKE- OG BOLIGTELLING 1970.

POPULATION BY SEX/AGE/RELIGIOUS DENOMINATION/MARITAL STATUS. FAMILIES BY TYPE OF FAMILY. ECCLESIASTICAL DIVISIONS

POPULATION				PERSONER 16 ÅR OG OVER PERSONS 16 YEARS AND OVER			FAMILIER FAMILIES					
TROSSAMFUNN RELIGIOUS DENOMINATION									EKTEPAR MARRIED COUPLE			
STATS-KIRKEN THE NATIO-NAL CHURCH	ANNET TROS-SAMFUNN OTHER RELI-GIOUS COM-MUNITY	INTET TROS-SAMFUNN NO RELI-GIOUS COM-MUNITY	UOPP-GITT NOT RE-PORTED	UGIFTE UN-MARRIED	GIFTE MARRIED	FØR GIFTE PREVI-OUSLY MARR-IED	I ALT TOTAL	MED 1 PERSON WITH 1 PERSON	UTEN UGIFTE BARN WITHOUT UN-MARRIED CHILD-REN	MED UGIFTE BARN WITH UN-MARRIED CHILD-REN	MOR ELLER FAR MED UGIFTE BARN MOTHER OR FATHER WITH UNMARR. CHILDR.	NR. NO.
8 570	327	182	131	2 085	4 450	1 862	5 587	3 094	1 444	726	323	11
8 069	422	221	158	1 860	4 177	1 577	5 050	2 728	1 130	894	298	12
6 017	325	153	193	1 543	2 944	1 334	3 991	2 342	789	623	237	13
8 017	409	244	430	1 994	4 059	1 730	5 313	3 039	1 030	908	336	14
8 089	370	223	235	1 698	4 485	1 583	4 900	2 405	1 266	930	299	15
8 286	304	190	239	1 800	4 645	1 308	4 673	2 113	1 165	1 105	290	16
4 655	166	122	209	1 211	2 346	893	2 966	1 676	588	533	169	17
15 712	710	535	346	3 505	8 569	1 272	7 164	2 573	1 379	2 835	377	18
11 733	576	361	295	2 634	6 631	1 157	5 591	2 055	1 191	2 052	293	19
11 592	374	259	360	2 573	6 672	1 320	5 801	2 233	1 338	1 912	318	20
7 523	305	177	159	2 021	3 996	1 255	4 594	2 377	1 099	846	272	21
18 513	710	544	361	3 188	9 828	1 396	7 938	2 568	1 374	3 462	534	22
11 005	520	391	482	4 023	5 205	1 679	7 260	4 399	1 247	1 263	351	23
10 386	425	509	286	3 212	5 255	836	5 112	2 324	819	1 727	242	24
12 180	512	280	245	2 830	6 860	1 080	5 985	2 330	1 360	2 013	282	25
16 777	717	699	773	4 739	8 883	1 956	8 829	3 995	1 651	2 676	507	26
6 860	273	228	262	2 047	3 487	1 260	4 348	2 399	908	777	264	27
11 502	363	497	410	2 794	6 461	903	5 245	1 791	1 040	2 123	291	28
17 567	671	522	377	3 471	9 876	1 283	7 679	2 342	1 566	3 299	472	29
18 479	734	531	280	3 236	10 364	1 278	7 525	1 931	1 509	3 603	482	30
14 560	485	293	207	2 921	8 026	1 318	6 199	1 746	1 292	2 645	516	31
14 880	570	418	176	2 514	8 395	1 181	6 254	1 715	1 387	2 754	398	32
14 943	564	486	194	1 999	7 938	844	5 482	1 157	877	3 049	399	33
11 334	473	390	154	1 691	6 232	739	4 894	1 509	936	2 145	304	34
14 897	513	435	336	2 032	8 196	901	5 978	1 497	1 063	2 984	434	35
11 206	430	316	206	1 978	6 158	805	4 431	1 009	830	2 207	385	36
11 794	458	673	577	3 186	6 661	1 004	6 259	2 787	1 167	2 041	264	37
3 326	190	107	65	927	1 595	862	2 367	1 488	504	271	104	38
2 995	117	82	126	774	1 440	676	1 975	1 135	402	296	142	39
5 688	219	133	119	1 326	3 284	740	2 930	1 129	739	867	195	40
98 142	3 286	3 235	2 599	18 990	52 675	6 103	40 182	12 139	6 809	19 069	2 165	02
18 179	558	448	463	3 270	9 639	1 094	7 327	2 192	1 168	3 563	404	01
20 445	617	686	510	4 291	10 882	1 568	8 817	2 984	1 530	3 799	504	02
8 815	402	357	230	2 132	4 903	728	4 140	1 536	859	1 534	211	03
13 876	440	498	405	2 649	7 429	692	5 323	1 345	801	2 849	328	04
8 051	291	276	263	1 708	4 338	499	3 357	1 033	585	1 545	194	05
20 981	705	681	507	3 571	11 273	1 118	8 255	2 288	1 404	4 163	400	06
7 795	273	289	221	1 369	4 211	404	2 963	761	462	1 616	124	07
339 437	6 854	2 768	1 658	67 417	172 802	23 974	138 924	46 136	28 246	57 140	7 402	2
28 545	703	313	57	5 380	14 901	2 140	11 911	3 973	2 463	4 895	580	01
14 974	502	220	-	2 906	7 938	1 311	6 678	2 473	1 406	2 505	294	01
8 643	121	57	40	1 606	4 481	497	3 371	981	691	1 523	176	02
4 928	80	36	17	868	2 482	332	1 862	519	366	867	110	03
45 959	757	303	166	8 976	23 218	2 951	18 253	5 808	3 645	7 866	934	02
9 076	55	49	14	1 604	4 602	544	3 411	950	730	1 552	179	01
7 618	166	33	39	1 343	3 956	438	2 799	693	556	1 406	144	02
3 339	38	16	25	716	1 673	207	1 420	536	308	517	59	03
3 188	39	19	2	575	1 646	224	1 262	379	280	538	65	04
1 059	7	8	1	173	576	80	419	107	109	178	25	01
2 129	32	11	1	402	1 070	144	843	272	171	360	40	02
6 101	70	37	4	1 141	3 124	473	2 478	802	554	997	125	05
5 760	186	51	16	1 267	2 947	380	2 296	690	446	1 016	144	06
3 455	99	24	8	764	1 753	227	1 350	392	266	603	89	01
2 305	87	27	8	503	1 194	153	946	298	180	413	55	02
10 877	203	98	66	2 330	5 270	685	4 587	1 758	771	1 840	218	07
3 739	59	36	30	770	1 842	271	1 520	521	277	639	83	01
5 305	121	46	22	1 222	2 499	256	2 322	1 002	320	912	88	02
1 833	23	16	14	338	929	158	745	235	174	289	47	03
27 119	891	230	93	5 077	14 543	2 096	11 583	3 797	2 570	4 606	610	03
6 063	240	60	17	1 091	3 334	483	2 602	832	620	1 026	124	01
5 232	225	53	16	937	2 883	424	2 259	725	540	882	112	01
831	15	7	1	154	451	59	343	107	80	144	12	02
9 371	327	82	19	1 710	4 941	711	4 013	1 388	813	1 625	187	02
8 135	279	79	18	1 438	4 276	600	3 435	1 166	669	1 438	162	01
1 236	48	3	1	272	665	111	578	222	144	187	25	02
6 664	178	66	10	1 350	3 555	536	2 891	970	665	1 087	169	03
3 923	89	30	6	773	2 093	308	1 687	556	393	640	98	01
1 847	86	31	4	396	1 004	161	822	280	183	309	50	02
894	3	5	-	181	458	67	382	134	89	138	21	03

NOTE: 1) A PARISH COMPRISES A WHOLE OR PART OF A MUNICIPALITY. FOR MUNICIPALITIES WITH TWO OR MORE PARISHES, A SURVEY OF THE DIVISION INTO PARISHES IS GIVEN IN THE MUNICIPALITY PUBLICATIONS FROM THE 1970 POPULATION AND HOUSING CENSUS.

TABELL 10 (FORTS.). FOLKEMENGDEN ETTER KJØNN/ALDER/TROSSAMFUNN/EKTESKAPELIG STATUS. FAMILIER ETTER FAMILIETYPE. GEISTLIGE OMRÅDER

1) SOGN, PRESTEGJELD, PROSTI OG BISPEDØMME / 1) PARISH, CLERICAL DISTRICT, DEANERY AND DIOCESE	FOLKEMENGDE: I ALT TOTAL	PST. BOSATT I TETTSTEDER P.C. RECIDING IN URBAN SETTLEMENTS	KJØNN SEX: MENN MALES	KVINNER FEMALES	ALDER AGE: 0-15 ÅR YEARS	16-24 ÅR YEARS	25-49 ÅR YEARS	50-69 ÅR YEARS	70 ÅR OG OVER YEARS AND OVER
04 NORD-ODAL PRESTEGJELD	5 236	7,4	2 748	2 488	1 231	623	1 495	1 324	563
01 SAND SOGN	2 557	15,1	1 346	1 211	575	296	711	681	294
02 MO SOGN	2 679	-	1 402	1 277	656	327	784	643	269
04 SOLØR PROSTI	24 465	20,9	12 710	11 755	5 586	3 042	6 703	6 450	2 684
01 BRANDVAL PRESTEGJELD	4 026	19,7	2 124	1 902	846	495	1 074	1 138	473
02 GRUE PRESTEGJELD	6 384	25,3	3 308	3 076	1 362	795	1 741	1 762	724
03 HOF PRESTEGJELD	2 895	-	1 499	1 396	594	384	755	810	352
04 ÅSNES PRESTEGJELD	6 343	21,0	3 295	3 048	1 556	777	1 754	1 599	657
01 ÅSNES SOGN	2 777	34,6	1 396	1 381	677	375	749	712	264
02 GJESÅS SOGN	2 441	15,1	1 280	1 161	607	285	681	579	289
03 FINNSKOG SOGN	1 125	-	619	506	272	117	324	308	104
05 VÅLER PRESTEGJELD	4 817	28,7	2 484	2 333	1 228	591	1 379	1 141	478
05 SØR-ØSTERDAL PROSTI	32 090	37,8	16 297	15 793	7 711	4 089	8 956	8 034	3 300
01 ELVERUM PRESTEGJELD	14 270	54,4	7 073	7 197	3 492	2 065	4 152	3 312	1 249
02 TRYSIL PRESTEGJELD	7 369	19,9	3 838	3 531	1 801	863	2 011	1 896	798
01 TRYSIL SOGN	5 461	22,9	2 844	2 617	1 357	642	1 521	1 374	567
02 SØNDRE OSEN SOGN	1 908	11,6	994	914	444	221	490	522	231
03 ÅMOT PRESTEGJELD	4 945	38,3	2 495	2 450	1 145	587	1 354	1 295	564
01 ÅMOT SOGN	4 108	46,1	2 054	2 054	941	505	1 131	1 084	447
02 NORDRE OSEN SOGN	837	-	441	396	204	82	223	211	117
04 STOR-ELVDAL PRESTEGJELD	3 744	27,1	1 968	1 776	803	378	922	1 131	510
01 STOR-ELVDAL SOGN	2 993	33,8	1 563	1 430	672	305	752	843	421
02 STRAND SOGN	494	-	266	228	92	49	110	186	57
03 SOLLIA SOGN	257	-	139	118	39	24	60	102	32
05 ENGERDAL PRESTEGJELD	1 762	-	923	839	470	196	517	400	179
06 NORD-ØSTERDAL PROSTI	17 107	22,8	8 786	8 321	4 316	2 100	4 413	4 275	2 003
01 RENDAL PRESTEGJELD	3 284	7,9	1 713	1 571	766	365	822	915	416
01 YTRE RENDAL SOGN	1 721	15,1	892	829	392	193	433	492	211
02 ØVRE RENDAL SOGN	1 563	-	821	742	374	172	389	423	205
02 ALVDAL PRESTEGJELD	4 900	26,1	2 512	2 388	1 283	606	1 302	1 140	569
01 ALVDAL SOGN	2 691	22,0	1 382	1 309	725	322	740	573	331
02 FOLLDAL SOGN	2 209	31,1	1 130	1 079	558	284	562	567	238
03 TYNSET PRESTEGJELD	5 056	30,1	2 593	2 463	1 309	658	1 352	1 201	536
01 TYNSET SOGN	3 752	40,5	1 921	1 831	997	520	1 047	839	349
02 TYLDAL SOGN	687	-	354	333	167	71	157	190	102
03 KVIKNE SOGN	617	-	318	299	145	67	148	172	85
04 TOLGA PRESTEGJELD	3 867	21,9	1 968	1 899	958	471	937	1 019	482
01 OS SOGN	1 935	14,2	1 011	924	494	253	478	490	220
02 TOLGA SOGN	1 413	40,4	697	716	343	162	336	370	202
03 VINGELEN SOGN	519	-	260	259	121	56	123	159	60
07 NORD-GUDBRANDSDAL PROSTI	15 084	23,3	7 821	7 263	3 843	1 973	4 074	3 544	1 650
01 DOVRE PRESTEGJELD	3 095	48,6	1 574	1 521	812	409	858	697	319
02 LESJA PRESTEGJELD	2 554	-	1 317	1 237	619	328	648	650	309
01 LESJA SOGN	1 828	-	935	893	447	240	460	456	225
02 LESJASKOG SOGN	726	-	382	344	172	88	188	194	84
03 SKJÅK PRESTEGJELD	2 571	-	1 362	1 209	603	357	696	690	225
01 SKJÅK SOGN	1 381	-	731	650	323	189	367	397	105
02 NORDBERG SOGN	1 190	-	631	559	280	168	329	293	120
04 LOM PRESTEGJELD	2 888	23,8	1 483	1 405	785	382	746	640	335
01 LOM SOGN	1 773	38,8	901	872	496	237	461	378	201
02 GARMO SOGN	600	-	317	283	157	76	157	149	61
03 BØVERDAL SOGN	515	-	265	250	132	69	128	113	73
05 VÅGÅ PRESTEGJELD	3 976	33,2	2 085	1 891	1 024	497	1 126	867	462
08 MIDTRE GUDBRANDSDAL PROSTI	20 863	30,8	10 697	10 166	5 367	2 761	5 866	4 706	2 163
01 SEL PRESTEGJELD	6 245	35,0	3 189	3 056	1 736	834	1 836	1 274	565
01 HEIDAL SOGN	2 138	-	1 108	1 030	592	282	585	466	213
02 SEL SOGN	4 107	53,3	2 081	2 026	1 144	552	1 251	808	352
02 NORD-FRON PRESTEGJELD	5 846	36,6	2 997	2 849	1 542	779	1 711	1 224	590
01 SØDORP SOGN	3 108	45,4	1 553	1 555	869	399	935	629	276
02 KVAM SOGN	1 577	46,2	836	741	407	226	468	322	154
03 KVIKNE SOGN	1 161	-	608	553	266	154	308	273	160
03 SØR-FRON PRESTEGJELD	3 544	11,3	1 837	1 707	869	467	962	860	386
04 RINGEBU PRESTEGJELD	5 228	32,6	2 674	2 554	1 220	681	1 357	1 348	622
01 RINGEBU SOGN	3 180	38,7	1 619	1 561	733	436	818	838	355
02 FÅVANG SOGN	1 665	28,3	852	813	408	196	447	407	207
03 VENABYGD SOGN	383	-	203	180	79	49	92	103	60

NOTE: 1) ET SOGN OMFATTER EN HEL KOMMUNE ELLER DEL AV KOMMUNE. FOR KOMMUNER MED TO ELLER FLERE SOGN ER DET GITT EN OVERSIKT OVER SOGNEINNDELINGEN I KOMMUNEHEFTENE FRA FOLKE- OG BOLIGTELLING 1970.

POPULATION BY SEX/AGE/RELIGIOUS DENOMINATION/MARITAL STATUS. FAMILIES BY TYPE OF FAMILY. ECCLESIASTICAL DIVISIONS

POPULATION				PERSONER 16 ÅR OG OVER PERSONS 16 YEARS AND OVER			FAMILIER FAMILIES					
TROSSAMFUNN RELIGIOUS DENOMINATION									EKTEPAR MARRIED COUPLE		MOR ELLER FAR MED	
STATS-KIRKEN THE NATIO-NAL CHURCH	ANNET TROS-SAMFUNN OTHER RELI-GIOUS COM-MUNITY	INTET TROS-SAMFUNN NO RELI-GIOUS COM-MUNITY	UOPP-GITT NOT RE-PORTED	UGIFTE UN-MARRIED	GIFTE MARRIED	FØR GIFTE PREVI-OUSLY MARR-IED	I ALT TOTAL	MED 1 PERSON WITH 1 PERSON	UTEN UGIFTE BARN WITHOUT UN-MARRIED CHILD-REN	MED UGIFTE BARN WITH UN-MARRIED CHILD-REN	UGIFTE BARN MOTHER OR FATHER WITH UNMARR. CHILDR.	NR. NO.
5 021	146	22	47	926	2 713	366	2 077	607	472	868	130	04
2 437	73	12	35	507	1 301	174	1 058	367	228	416	47	01
2 584	73	10	12	419	1 412	192	1 019	240	244	452	83	02
23 669	547	210	39	4 843	12 202	1 834	9 920	3 297	2 169	3 843	611	04
3 804	139	64	19	816	2 046	318	1 681	568	388	619	106	01
6 237	103	37	7	1 262	3 287	473	2 639	873	613	1 009	144	02
2 774	107	10	4	664	1 407	230	1 203	432	266	428	77	03
6 161	127	51	4	1 157	3 158	472	2 506	790	550	1 010	156	04
2 670	70	36	1	500	1 406	194	1 061	303	241	454	63	01
2 388	39	11	3	417	1 222	195	985	317	227	376	65	02
1 103	18	4	-	240	530	83	460	170	82	180	28	03
4 693	71	48	5	944	2 304	341	1 891	634	352	777	128	05
30 859	565	442	224	6 009	15 930	2 440	12 991	4 385	2 786	5 093	727	05
13 843	173	116	138	2 710	7 075	993	5 730	1 911	1 182	2 325	312	01
6 770	311	236	52	1 391	3 614	563	2 906	943	618	1 165	180	02
5 102	202	112	45	1 025	2 686	393	2 162	705	463	863	131	01
1 668	108	124	7	366	928	170	744	238	155	302	49	02
4 813	58	53	21	869	2 535	396	2 027	672	481	771	103	03
4 024	35	30	19	723	2 112	332	1 674	543	393	653	85	01
789	23	23	2	146	423	64	353	129	88	118	18	02
3 695	12	30	7	696	1 886	359	1 653	639	391	543	80	04
2 948	11	28	6	526	1 509	286	1 306	499	304	443	60	01
491	1	2	-	113	238	51	231	96	54	64	17	02
256	-	-	1	57	139	22	116	44	33	36	3	03
1 738	11	7	6	343	820	129	675	220	114	289	52	05
16 793	177	71	66	3 675	7 888	1 228	6 753	2 463	1 225	2 656	409	06
3 249	11	7	17	652	1 592	274	1 359	495	279	505	80	01
1 700	6	3	12	340	858	131	710	244	161	261	44	01
1 549	5	4	5	312	734	143	649	251	118	244	36	02
4 803	78	16	3	1 041	2 228	348	1 909	701	342	756	110	02
2 607	72	11	1	604	1 170	192	1 059	417	166	411	65	01
2 196	6	5	2	437	1 058	156	850	284	176	345	45	02
4 929	59	36	32	1 112	2 306	329	1 968	707	343	789	129	03
3 672	41	21	18	814	1 718	223	1 429	501	242	604	82	01
651	17	13	6	142	336	42	276	92	65	99	20	02
606	1	2	8	156	252	64	263	114	36	86	27	03
3 812	29	12	14	870	1 762	277	1 517	560	261	606	90	04
1 906	19	3	7	426	885	130	722	228	122	313	59	01
1 389	10	9	5	316	641	113	580	245	100	214	21	02
517	-	-	2	128	236	34	215	87	39	79	10	03
14 914	36	48	86	3 287	6 988	966	5 679	1 836	980	2 469	394	07
3 051	7	11	26	634	1 442	207	1 186	387	193	517	89	01
2 546	6	2	-	593	1 174	168	970	321	187	398	64	02
1 822	5	1	-	444	818	119	701	250	129	279	43	01
724	1	1	-	149	356	49	269	71	58	119	21	02
2 549	7	10	5	588	1 207	173	972	313	152	444	63	03
1 367	6	3	5	300	670	88	533	170	91	241	31	01
1 182	1	7	-	288	537	85	439	143	61	203	32	02
2 864	10	14	-	635	1 276	192	1 059	349	180	452	78	04
1 756	9	8	-	373	786	118	653	222	103	285	43	01
593	1	6	-	141	270	32	212	61	40	94	17	02
515	-	-	-	121	220	42	194	66	37	73	18	03
3 904	6	11	55	837	1 889	226	1 492	466	268	658	100	05
20 251	383	155	74	4 487	9 759	1 250	8 081	2 787	1 436	3 382	476	08
5 984	150	63	48	1 274	2 872	363	2 338	780	392	1 023	143	01
1 991	105	34	8	491	931	124	776	265	126	330	55	01
3 993	45	29	40	783	1 941	239	1 562	515	266	693	88	02
5 645	133	48	20	1 223	2 735	346	2 212	718	383	969	142	02
3 007	56	36	9	606	1 456	177	1 186	401	195	527	63	01
1 544	24	2	7	329	754	87	579	169	106	265	39	02
1 094	53	10	4	288	525	82	447	148	82	177	40	03
3 447	66	25	6	796	1 656	223	1 425	527	273	548	77	03
5 175	34	19	-	1 194	2 496	318	2 106	762	388	842	114	04
3 147	21	12	-	720	1 550	177	1 278	447	240	528	63	01
1 647	13	5	-	368	777	112	672	256	124	255	37	02
381	-	2	-	106	169	29	156	59	24	59	14	03

NOTE: 1) A PARISH COMPRISES A WHOLE OR PART OF A MUNICIPALITY. FOR MUNICIPALITIES WITH TWO OR MORE PARISHES, A SURVEY OF THE DIVISION INTO PARISHES IS GIVEN IN THE MUNICIPALITY PUBLICATIONS FROM THE 1970 POPULATION AND HOUSING CENSUS.

TABELL 10 (FORTS.). FOLKEMENGDEN ETTER KJØNN/ALDER/TROSSAMFUNN/EKTESKAPELIG STATUS. FAMILIER ETTER FAMILIETYPE. GEISTLIGE OMRÅDER

1) SOGN, PRESTEGJELD, PROSTI OG BISPEDØMME / 1) PARISH, CLERICAL DISTRICT, DEANERY AND DIOCESE	FOLKEMENGDE: I ALT TOTAL	PST. BOSATT I TETTSTEDER P.C. RECIDING IN URBAN SETTLEMENTS	KJØNN SEX: MENN MALES	KJØNN SEX: KVINNER FEMALES	ALDER AGE: 0-15 ÅR YEARS	16-24 ÅR YEARS	25-49 ÅR YEARS	50-69 ÅR YEARS	70 ÅR OG OVER YEARS AND OVER
09 SØR-GUDBRANDSDAL PROSTI ...	30 700	54,8	15 082	15 618	7 734	4 058	9 137	6 981	2 790
01 ØYER PRESTEGJELD	3 870	18,9	1 997	1 873	998	484	1 058	920	410
01 ØYER SOGN	1 932	-	975	957	508	266	501	486	171
02 TRETTEN SOGN	1 938	37,8	1 022	916	490	218	557	434	239
02 FRØBERG PRESTEGJELD	15 581	63,7	7 668	7 913	4 211	2 179	5 028	3 133	1 030
01 FRØBERG SOGN	3 932	27,4	2 009	1 923	1 112	565	1 204	760	291
02 MESNA SOGN	11 649	76,0	5 659	5 990	3 099	1 614	3 824	2 373	739
03 LILLEHAMMER PRESTEGJELD ...	4 858	100,0	2 136	2 722	857	673	1 284	1 378	666
04 ØSTRE GAUSDAL PRESTEGJELD .	3 907	23,5	1 964	1 943	1 041	474	1 077	915	400
01 GAUSDAL SOGN	2 336	11,1	1 197	1 139	630	279	632	557	238
02 FOLLEBU SOGN	1 571	41,9	767	804	411	195	445	358	162
05 VESTRE GAUSDAL PRESTEGJELD	2 484	15,4	1 317	1 167	627	248	690	635	284
01 VESTRE GAUSDAL SOGN	1 909	20,1	1 006	903	505	196	535	456	217
02 SVATSUM SOGN	575	-	311	264	122	52	155	179	67
10 TOTEN PROSTI	50 695	52,7	25 359	25 336	12 746	7 108	15 157	11 478	4 206
01 BIRI PRESTEGJELD	5 689	13,0	2 915	2 774	1 438	728	1 626	1 352	545
01 BIRI SOGN	3 283	22,6	1 648	1 635	831	437	928	733	304
02 SNERTINGDAL SOGN	2 406	-	1 267	1 139	607	291	698	569	241
02 VARDAL PRESTEGJELD	10 981	69,2	5 440	5 541	2 863	1 691	3 499	2 290	638
01 VARDAL SOGN	2 830	32,2	1 456	1 374	723	419	849	646	193
02 HUNN SOGN	8 151	82,1	3 984	4 167	2 140	1 272	2 650	1 644	445
03 GJØVIK PRESTEGJELD	8 366	96,3	3 932	4 434	1 926	1 157	2 526	2 032	725
04 ØSTRE TOTEN PRESTEGJELD ...	6 709	29,2	3 437	3 272	1 647	940	1 907	1 548	667
05 BALKE PRESTEGJELD	4 087	26,6	2 093	1 994	1 025	525	1 176	946	415
06 VESTRE TOTEN PRESTEGJELD ..	10 354	62,4	5 218	5 136	2 719	1 423	3 220	2 222	770
07 KOLBU PRESTEGJELD	4 509	17,8	2 324	2 185	1 128	644	1 203	1 038	446
01 KOLBU SOGN	2 877	9,7	1 467	1 410	734	405	778	677	283
02 EINA SOGN	1 632	32,2	857	775	394	239	425	411	163
11 HADELAND OG LAND PROSTI ...	36 299	34,4	18 529	17 770	9 194	4 731	10 214	8 450	3 710
01 JEVNAKER PRESTEGJELD	5 027	63,6	2 562	2 465	1 152	676	1 391	1 269	539
02 LUNNER PRESTEGJELD	5 810	39,2	2 971	2 839	1 606	786	1 678	1 221	519
03 GRAN PRESTEGJELD	5 541	29,4	2 866	2 675	1 453	769	1 561	1 222	536
04 BRANDBU PRESTEGJELD	6 511	32,1	3 296	3 215	1 705	782	1 806	1 510	708
01 BRANDBU SOGN	3 156	15,8	1 624	1 532	792	350	875	734	355
02 TINGELSTAD SOGN	3 355	47,4	1 672	1 683	913	432	931	726	353
05 SØNDRE LAND PRESTEGJELD ...	6 368	20,2	3 230	3 138	1 482	846	1 737	1 598	705
01 SØNDRE LAND SOGN	4 340	29,7	2 196	2 144	987	583	1 166	1 094	510
02 FLUBERG SOGN	2 028	-	1 034	994	495	263	571	504	195
06 NORDRE LAND PRESTEGJELD ...	7 042	28,6	3 604	3 438	1 796	872	2 041	1 630	703
01 ØSTSINNI SOGN	3 048	61,1	1 547	1 501	848	407	956	605	232
02 NORDSINNI SOGN	1 528	10,0	769	759	389	168	415	390	166
03 TORPA SOGN	2 466	-	1 288	1 178	559	297	670	635	305
12 VALDRES PROSTI	18 278	17,1	9 433	8 845	4 173	2 191	4 855	4 814	2 245
01 SØR-AURDAL PRESTEGJELD	3 775	9,3	1 998	1 777	894	420	957	1 045	459
01 BAGN SOGN	1 585	22,1	833	752	376	179	414	408	208
02 REINLI SOGN	511	-	269	242	131	62	125	136	57
03 BEGNDAL SOGN	759	-	391	368	176	83	200	231	69
04 HEDAL SOGN	920	-	505	415	211	96	218	270	125
02 ETNEDAL PRESTEGJELD	1 783	-	948	835	395	204	457	473	254
01 BRUFLAT SOGN	1 434	-	768	666	303	172	362	388	209
02 NORDRE ETNEDAL SOGN	349	-	180	169	92	32	95	85	45
03 NORD-AURDAL PRESTEGJELD ...	5 843	47,5	2 956	2 887	1 310	749	1 603	1 496	685
01 AURDAL SOGN	2 007	48,9	984	1 023	415	231	520	563	278
02 SKRAUTVÅL SOGN	2 181	60,8	1 101	1 080	532	300	649	497	203
03 SVENES SOGN	1 080	43,2	569	511	239	153	286	239	113
04 ULNES SOGN	575	-	302	273	124	65	148	147	91
04 VESTRE SLIDRE PRESTEGJELD .	2 362	-	1 196	1 166	578	250	639	593	302
01 SLIDRE SOGN	886	-	452	434	211	101	232	235	107
02 LOMEN SOGN	529	-	262	267	120	58	141	131	79
03 RØN SOGN	947	-	482	465	247	91	266	227	116
05 ØYSTRE SLIDRE PRESTEGJELD .	2 760	-	1 423	1 337	615	335	740	743	322
01 HEGGE SOGN	1 266	-	653	613	264	163	333	342	164
02 VOLLBU SOGN	378	-	192	186	91	49	98	99	41
03 ROGNE SOGN	1 116	-	578	538	260	123	309	307	117
06 VANG PRESTEGJELD	1 755	-	912	843	381	233	459	459	223
01 VANG SOGN	901	-	466	435	182	106	230	246	137
02 ØYE SOGN	368	-	183	185	91	57	99	77	44
03 HURUM SOGN	486	-	263	223	108	70	130	136	42

NOTE: 1) ET SOGN OMFATTER EN HEL KOMMUNE ELLER DEL AV KOMMUNE. FOR KOMMUNER MED TO ELLER FLERE SOGN ER DET GITT EN OVERSIKT OVER SOGNEINNDELINGEN I KOMMUNEHEFTENE FRA FOLKE- OG BOLIGTELLING 1970.

POPULATION BY SEX/AGE/RELIGIOUS DENOMINATION/MARITAL STATUS. FAMILIES BY TYPE OF FAMILY. ECCLESIASTICAL DIVISIONS

POPULATION				PERSONER 16 ÅR OG OVER PERSONS 16 YEARS AND OVER			FAMILIER FAMILIES					
TROSSAMFUNN RELIGIOUS DENOMINATION									EKTEPAR MARRIED COUPLE		MOR ELLER FAR MED UGIFTE BARN MOTHER OR FATHER WITH UNMARR. CHILDR.	NR. NO.
STATS-KIRKEN THE NATIO-NAL CHURCH	ANNET TROS-SAMFUNN OTHER RELI-GIOUS COM-MUNITY	INTET TROS-SAMFUNN NO RELI-GIOUS COM-MUNITY	UOPP-GITT NOT RE-PORTED	UGIFTE UN-MARRIED	GIFTE MARRIED	FØR GIFTE PREVI-OUSLY MARR-IED	I ALT TOTAL	MED 1 PERSON WITH 1 PERSON	UTEN UGIFTE BARN WITHOUT UN-MARRIED CHILD-REN	MED UGIFTE BARN WITH UN-MARRIED CHILD-REN		
29 564	788	227	121	6 015	14 946	2 005	12 379	4 415	2 382	4 986	596	09
3 781	67	8	14	753	1 885	234	1 472	479	288	647	58	01
1 856	59	6	11	396	926	102	729	241	136	323	29	01
1 925	8	2	3	357	959	132	743	238	152	324	29	02
14 875	486	157	63	2 844	7 667	859	5 952	1 884	1 101	2 684	283	02
3 816	78	22	16	743	1 879	198	1 441	441	249	680	71	01
11 059	408	135	47	2 101	5 788	661	4 511	1 443	852	2 004	212	02
4 611	167	49	31	1 183	2 309	509	2 454	1 215	483	646	110	03
3 842	47	12	6	727	1 900	239	1 503	480	324	612	87	04
2 302	22	9	3	429	1 135	142	892	278	190	369	55	01
1 540	25	3	3	298	765	97	611	202	134	243	32	02
2 455	21	1	7	508	1 185	164	998	357	186	397	58	05
1 883	19	1	6	396	887	121	762	280	131	304	47	01
572	2	-	1	112	298	43	236	77	55	93	11	02
48 787	1 061	358	489	9 115	25 564	3 270	19 593	5 961	4 037	8 604	991	10
5 518	99	37	35	1 009	2 876	366	2 142	600	483	947	112	01
3 173	74	28	8	612	1 639	201	1 228	352	264	551	61	01
2 345	25	9	27	397	1 237	165	914	248	219	396	51	02
10 481	239	89	172	1 946	5 566	606	4 062	1 094	816	1 939	213	02
2 728	60	10	32	495	1 439	173	1 038	266	223	491	58	01
7 753	179	79	140	1 451	4 127	433	3 024	828	593	1 448	155	02
8 048	132	78	108	1 555	4 211	674	3 547	1 287	746	1 324	190	03
6 471	129	54	55	1 271	3 336	455	2 621	836	508	1 139	138	04
3 973	53	11	50	747	2 046	269	1 581	487	336	677	81	05
9 942	302	66	44	1 672	5 323	640	3 948	1 139	805	1 830	174	06
4 354	107	23	25	915	2 206	260	1 692	518	343	748	83	07
2 758	84	10	25	568	1 416	159	1 052	293	221	482	56	01
1 596	23	13	-	347	790	101	640	225	122	266	27	02
35 095	740	303	161	6 552	18 110	2 443	14 192	4 526	3 069	5 893	704	11
4 763	204	45	15	888	2 602	385	2 077	703	487	801	86	01
5 444	243	88	35	957	2 918	329	2 163	626	469	977	91	02
5 346	98	62	35	1 009	2 747	332	2 112	663	417	937	95	03
6 329	108	52	22	1 161	3 151	494	2 536	837	514	1 048	137	04
3 080	37	30	9	584	1 537	243	1 245	407	264	499	75	01
3 249	71	22	13	577	1 614	251	1 291	430	250	549	62	02
6 287	40	19	22	1 257	3 157	472	2 628	924	584	973	147	05
4 280	33	12	15	849	2 166	338	1 827	665	414	656	92	01
2 007	7	7	7	408	991	134	801	259	170	317	55	02
6 926	47	37	32	1 280	3 535	431	2 676	773	598	1 157	148	06
2 994	17	24	13	467	1 578	155	1 098	273	240	541	44	01
1 507	10	6	5	280	759	100	606	201	143	234	28	02
2 425	20	7	14	533	1 198	176	972	299	215	382	76	03
17 882	206	108	82	4 001	8 753	1 351	7 589	2 888	1 484	2 847	370	12
3 593	121	59	2	834	1 750	297	1 557	612	300	569	76	01
1 525	41	18	1	338	748	123	644	240	122	249	33	01
457	20	33	1	108	232	40	206	81	52	64	9	02
747	12	-	-	147	389	47	304	97	72	121	14	03
864	48	8	-	241	381	87	403	194	54	135	20	04
1 776	4	3	-	407	852	129	730	259	146	278	47	02
1 427	4	3	-	334	691	106	600	217	123	221	39	01
349	-	-	-	73	161	23	130	42	23	57	8	02
5 717	53	29	44	1 285	2 844	404	2 475	963	474	934	104	03
1 968	19	7	13	458	958	176	896	389	162	311	34	01
2 140	9	10	22	447	1 077	125	882	305	183	351	43	02
1 051	18	6	5	251	524	66	466	185	87	173	21	03
558	7	6	4	129	285	37	231	84	42	99	6	04
2 349	6	2	5	485	1 125	174	940	334	190	367	49	04
880	3	2	1	181	429	65	348	116	76	136	20	01
527	1	-	1	102	262	45	208	64	43	87	14	02
942	2	-	3	202	434	64	384	154	71	144	15	03
2 717	15	10	18	573	1 346	226	1 142	408	229	433	72	05
1 249	1	8	8	293	603	106	553	221	101	195	36	01
370	-	2	6	74	188	25	146	45	33	59	9	02
1 098	14	-	4	206	555	95	443	142	95	179	27	03
1 730	7	5	13	417	836	121	745	312	145	266	22	06
893	3	3	2	219	431	69	411	188	86	124	13	01
359	1	-	8	80	176	21	151	58	26	61	6	02
478	3	2	3	118	229	31	183	66	33	81	3	03

NOTE: 1) A PARISH COMPRISES A WHOLE OR PART OF A MUNICIPALITY. FOR MUNICIPALITIES WITH TWO OR MORE PARISHES, A SURVEY OF THE DIVISION INTO PARISHES IS GIVEN IN THE MUNICIPALITY PUBLICATIONS FROM THE 1970 POPULATION AND HOUSING CENSUS.

TABELL 10 (FORTS.).FOLKEMENGDEN ETTER KJØNN/ALDER/TROSSAMFUNN/EKTESKAPELIG STATUS. FAMILIER ETTER FAMILIETYPE. GEISTLIGE OMRÅDER

1) SOGN, PRESTEGJELD, PROSTI OG BISPEDØMME / 1) PARISH, CLERICAL DISTRICT, DEANERY AND DIOCESE	FOLKEMENGDE: I ALT TOTAL	PST. BOSATT I TETTSTEDER P.C. RECIDING IN URBAN SETTLEMENTS	KJØNN SEX: MENN MALES	KVINNER FEMALES	ALDER AGE: 0-15 ÅR YEARS	16-24 ÅR YEARS	25-49 ÅR YEARS	50-69 ÅR YEARS	70 ÅR OG OVER YEARS AND OVER
3 TUNSBERG BISPEDØMME	371 697	69,9	184 629	187 068	92 162	51 458	108 750	86 335	32 992
01 TØNSBERG DOMPROSTI	62 217	68,7	30 568	31 649	16 031	8 530	18 375	13 921	5 360
01 TØNSBERG PRESTEGJELD	10 795	100,0	4 897	5 898	1 984	1 614	2 848	2 980	1 369
02 RAMNES PRESTEGJELD	2 745	-	1 418	1 327	791	385	741	565	263
01 RAMNES SOGN	1 798	-	923	875	552	237	524	338	147
02 FON SOGN	570	-	296	274	149	104	124	117	76
03 VIVESTAD SOGN	377	-	199	178	90	44	93	110	40
03 ANDEBU PRESTEGJELD	3 679	-	1 904	1 775	1 041	544	1 061	736	297
01 ANDEBU SOGN	2 022	-	1 038	984	539	310	598	413	162
02 HØIJORD SOGN	807	-	415	392	224	116	217	173	77
03 KODAL SOGN	850	-	451	399	278	118	246	150	58
04 SEM PRESTEGJELD	19 748	82,8	9 893	9 855	5 503	2 618	6 229	4 113	1 285
01 SEM SOGN	3 888	60,4	1 982	1 906	1 004	546	1 122	910	306
02 SLAGEN SOGN	15 860	88,3	7 911	7 949	4 499	2 072	5 107	3 203	979
05 STOKKE PRESTEGJELD	6 578	31,5	3 323	3 255	1 897	941	1 958	1 296	486
01 STOKKE SOGN	4 362	46,5	2 165	2 197	1 278	566	1 333	868	317
02 SKJEE SOGN	1 365	3,3	731	634	373	199	388	289	116
03 ARNADAL SOGN	851	-	427	424	246	176	237	139	53
06 NØTTERØY PRESTEGJELD	15 768	79,9	7 703	8 065	4 123	2 054	4 728	3 487	1 376
07 TJØME PRESTEGJELD	2 904	32,7	1 430	1 474	692	374	810	744	284
02 DRAMMEN PROSTI	81 187	84,5	40 088	41 099	19 378	11 440	24 425	19 203	6 741
01 BRAGERNES PRESTEGJELD	11 266	100,0	5 130	6 136	1 976	1 739	2 881	3 302	1 368
02 ÅSSIDEN PRESTEGJELD	9 232	100,0	4 510	4 722	2 515	1 264	3 106	1 865	482
03 STRØMSØ PRESTEGJELD	9 858	100,0	4 818	5 040	2 124	1 434	2 883	2 468	949
04 TANGEN PRESTEGJELD	7 513	91,5	3 710	3 803	1 757	1 013	2 349	1 893	501
05 SKOGER PRESTEGJELD	4 248	61,2	2 155	2 093	1 263	561	1 385	768	271
01 SKOGER SOGN	1 241	17,5	632	609	357	155	397	239	93
02 KONNERUD SOGN	3 007	79,2	1 523	1 484	906	406	988	529	178
06 STRØMSGODSET PRESTEGJELD	7 305	100,0	3 550	3 755	1 516	1 052	2 003	1 989	745
07 RØYKEN PRESTEGJELD	10 526	72,3	5 440	5 086	3 093	1 376	3 485	1 888	684
08 HURUM PRESTEGJELD	6 310	71,7	3 199	3 111	1 390	793	1 714	1 775	638
09 LIER PRESTEGJELD	12 186	73,1	6 142	6 044	3 046	1 853	3 869	2 582	836
01 FROGNER SOGN	9 945	78,2	5 001	4 944	2 417	1 530	3 146	2 187	665
02 TRANBY SOGN	2 241	50,2	1 141	1 100	629	323	723	395	171
10 SYLLING PRESTEGJELD	2 743	15,7	1 434	1 309	698	355	750	673	267
01 SYLLING SOGN	1 431	30,0	740	691	359	177	389	364	142
02 SJØSTAD SOGN	1 312	-	694	618	339	178	361	309	125
03 EIKER PROSTI	45 132	64,6	22 531	22 601	10 974	6 118	13 117	10 759	4 164
01 NEDRE EIKER PRESTEGJELD	14 460	95,7	7 203	7 257	3 846	2 008	4 725	3 014	867
02 EIKER PRESTEGJELD	13 287	67,6	6 644	6 643	3 326	1 841	3 834	3 068	1 218
01 FISKUM SOGN	1 326	-	687	639	327	195	358	331	115
02 HAUG SOGN	9 875	81,9	4 893	4 982	2 499	1 352	2 922	2 215	887
03 BAKKE SOGN	2 086	42,4	1 064	1 022	500	294	554	522	216
03 MODUM PRESTEGJELD	11 733	52,2	5 800	5 933	2 546	1 573	3 080	3 163	1 371
01 HEGGEN SOGN	7 627	55,6	3 735	3 892	1 658	1 066	1 970	2 080	853
02 NYKIRKE SOGN	3 418	55,2	1 715	1 703	736	422	938	894	428
03 SNARUM SOGN	688	-	350	338	152	85	172	189	90
04 SIGDAL PRESTEGJELD	3 749	-	1 926	1 823	850	485	991	977	446
01 SIGDAL SOGN	2 648	-	1 370	1 278	568	329	694	721	336
02 EGGEDAL SOGN	1 101	-	556	545	282	156	297	256	110
05 KRØDSHERAD PRESTEGJELD	1 903	12,1	958	945	406	211	487	537	262
04 RINGERIKE PROSTI	28 861	53,4	14 406	14 455	6 926	3 952	8 538	6 871	2 574
01 HOLE PRESTEGJELD	5 427	21,1	2 730	2 697	1 361	754	1 562	1 243	507
01 HOLE SOGN	3 593	11,9	1 802	1 791	933	504	1 062	766	328
02 TYRISTRAND SOGN	1 834	39,3	928	906	428	250	500	477	179
02 NORDERHOV PRESTEGJELD	15 951	57,7	7 983	7 968	3 941	2 249	4 881	3 598	1 282
01 NORDERHOV SOGN	6 819	50,6	3 387	3 432	1 616	988	2 061	1 578	576
02 HAUG SOGN	7 251	68,4	3 633	3 618	1 928	1 034	2 312	1 517	460
03 LUNDER SOGN	1 881	42,7	963	918	397	227	508	503	246
03 HØNEFOSS PRESTEGJELD	4 145	100,0	1 962	2 183	841	545	1 162	1 134	463
04 ÅDAL PRESTEGJELD	3 338	27,1	1 731	1 607	783	407	933	896	322
01 VIKER SOGN	786	-	406	380	152	84	207	222	121
02 NES SOGN	634	30,9	337	297	131	62	196	190	55
03 YTRE ÅDAL SOGN	1 918	36,9	988	930	500	258	530	484	146
05 HALLINGDAL PROSTI	17 516	36,3	8 874	8 642	4 324	2 206	4 854	4 241	1 891
01 NES PRESTEGJELD	4 330	36,3	2 198	2 132	991	541	1 152	1 139	537
01 FLÅ SOGN	1 244	-	666	578	228	134	326	381	175
02 NES SOGN	3 086	50,9	1 532	1 554	763	407	826	728	362

NOTE: 1) ET SOGN OMFATTER EN HEL KOMMUNE ELLER DEL AV KOMMUNE. FOR KOMMUNER MED TO ELLER FLERE SOGN ER DET GITT EN OVERSIKT OVER SOGNEINNDELINGEN I KOMMUNEHEFTENE FRA FOLKE- OG BOLIGTELLING 1970.

POPULATION BY SEX/AGE/RELIGIOUS DENOMINATION/MARITAL STATUS. FAMILIES BY TYPE OF FAMILY. ECCLESIASTICAL DIVISIONS

POPULATION				PERSONER 16 ÅR OG OVER PERSONS 16 YEARS AND OVER			FAMILIER FAMILIES					
TROSSAMFUNN RELIGIOUS DENOMINATION									EKTEPAR MARRIED COUPLE			
STATS-KIRKEN THE NATIO-NAL CHURCH	ANNET TROS-SAMFUNN OTHER RELI-GIOUS COM-MUNITY	INTET TROS-SAMFUNN NO RELI-GIOUS COM-MUNITY	UOPP-GITT NOT RE-PORTED	UGIFTE UN-MARRIED	GIFTE MARRIED	FØR GIFTE PREVI-OUSLY MARR-IED	I ALT TOTAL	MED 1 PERSON WITH 1 PERSON	UTEN UGIFTE BARN WITHOUT UN-MARRIED CHILD-REN	MED UGIFTE BARN WITH UN-MARRIED CHILD-REN	MOR ELLER FAR MED UGIFTE BARN MOTHER OR FATHER WITH UNMARR. CHILDR.	NR. NO.
347 040	15 842	4 965	3 850	63 868	186 563	29 104	146 626	46 712	30 523	61 670	7 721	3
58 077	2 652	800	688	10 509	30 495	5 182	24 320	7 892	4 866	10 193	1 369	01
10 016	598	173	8	2 325	5 082	1 404	5 148	2 322	1 018	1 481	327	01
2 450	256	34	5	500	1 263	191	981	295	173	453	60	02
1 611	157	26	4	314	826	106	609	157	103	306	43	01
498	65	6	1	113	261	47	213	75	37	92	9	02
341	34	2	-	73	176	38	159	63	33	55	8	03
3 487	162	20	10	755	1 675	208	1 362	470	218	613	61	03
1 945	61	11	5	453	911	119	796	312	114	339	31	01
717	85	2	3	151	389	43	280	75	60	133	12	02
825	16	7	2	151	375	46	286	83	44	141	18	03
18 320	881	237	310	2 907	9 990	1 348	7 189	1 872	1 495	3 452	370	04
3 642	130	46	70	678	1 923	283	1 474	450	293	657	74	01
14 678	751	191	240	2 229	8 067	1 065	5 715	1 422	1 202	2 795	296	02
6 332	160	83	3	1 128	3 122	431	2 417	742	420	1 128	127	05
4 187	111	61	3	642	2 150	292	1 553	405	286	780	82	01
1 309	39	17	-	256	649	87	498	148	99	223	28	02
836	10	5	-	230	323	52	366	189	35	125	17	03
14 700	527	211	330	2 368	7 944	1 333	6 044	1 790	1 294	2 611	349	06
2 772	68	42	22	526	1 419	267	1 179	401	248	455	75	07
74 781	4 075	1 405	926	13 599	41 604	6 606	32 934	10 737	7 128	13 397	1 672	02
10 470	520	176	100	2 430	5 501	1 359	5 478	2 489	1 153	1 552	284	01
8 497	486	150	99	1 276	4 816	625	3 407	845	712	1 675	175	02
8 905	664	205	84	1 685	5 096	953	4 267	1 544	981	1 536	206	03
7 000	360	99	54	1 142	4 005	609	3 005	825	722	1 263	195	04
3 933	189	81	45	627	2 125	233	1 455	331	279	778	67	05
1 156	59	21	5	199	617	68	430	96	92	214	28	01
2 777	130	60	40	428	1 508	165	1 025	235	187	564	39	02
6 678	474	100	53	1 272	3 822	695	3 134	1 086	739	1 148	161	06
9 529	574	224	199	1 517	5 283	633	3 795	1 017	733	1 867	178	07
5 593	468	211	38	973	3 435	512	2 537	715	667	1 033	122	08
11 565	295	128	198	2 219	6 139	782	4 767	1 517	928	2 082	240	09
9 375	270	114	186	1 843	5 029	656	3 951	1 284	756	1 708	203	01
2 190	25	14	12	376	1 110	126	816	233	172	374	37	02
2 611	45	31	56	458	1 382	205	1 089	368	214	463	44	10
1 338	34	20	39	253	697	122	580	213	103	236	28	01
1 273	11	11	17	205	685	83	509	155	111	227	16	02
42 557	1 576	516	483	8 004	22 839	3 315	17 634	5 436	3 672	7 620	906	03
13 303	823	258	76	2 182	7 539	893	5 322	1 330	1 104	2 624	264	01
12 367	445	155	320	2 319	6 656	986	5 099	1 542	1 047	2 247	263	02
1 276	15	14	21	257	658	84	507	148	100	224	35	01
9 104	386	127	258	1 656	4 982	738	3 777	1 131	787	1 680	179	02
1 987	44	14	41	406	1 016	164	815	263	160	343	49	03
11 294	268	88	83	2 298	5 906	983	4 875	1 709	1 051	1 867	248	03
7 295	211	71	50	1 533	3 807	629	3 191	1 153	668	1 213	157	01
3 320	52	16	30	625	1 768	289	1 394	450	319	556	69	02
679	5	1	3	140	331	65	290	106	64	98	22	03
3 720	17	9	3	811	1 794	294	1 530	556	288	595	91	04
2 624	15	6	3	584	1 274	222	1 116	424	218	408	66	01
1 096	2	3	-	227	520	72	414	132	70	187	25	02
1 873	23	6	1	394	944	159	808	299	182	287	40	05
27 134	954	277	496	5 146	14 686	2 103	11 392	3 585	2 403	4 850	554	04
5 081	197	27	122	1 022	2 653	391	2 127	718	404	906	99	01
3 308	180	19	86	675	1 711	274	1 397	486	238	605	68	01
1 773	17	8	36	347	942	117	730	232	166	301	31	02
14 997	510	177	267	2 800	8 123	1 087	6 163	1 841	1 266	2 743	313	02
6 428	174	88	129	1 267	3 445	491	2 716	874	551	1 146	145	01
6 737	323	72	119	1 161	3 759	403	2 639	662	544	1 315	118	02
1 832	13	17	19	372	919	193	808	305	171	282	50	03
3 846	175	57	67	728	2 191	385	1 795	647	429	649	70	03
3 210	72	16	40	596	1 719	240	1 307	379	304	552	72	04
767	6	3	10	157	413	64	328	102	89	117	20	01
626	5	2	1	145	303	55	277	102	53	98	24	02
1 817	61	11	29	294	1 003	121	702	175	162	337	28	03
17 017	325	140	34	3 601	8 456	1 135	6 992	2 434	1 279	2 910	369	05
4 166	149	15	-	884	2 135	320	1 740	588	351	713	88	01
1 237	5	2	-	298	621	97	545	211	115	194	25	01
2 929	144	13	-	586	1 514	223	1 195	377	236	519	63	02

NOTE: 1) A PARISH COMPRISES A WHOLE OR PART OF A MUNICIPALITY. FOR MUNICIPALITIES WITH TWO OR MORE PARISHES, A SURVEY OF THE DIVISION INTO PARISHES IS GIVEN IN THE MUNICIPALITY PUBLICATIONS FROM THE 1970 POPULATION AND HOUSING CENSUS.

TABELL 10 (FORTS.).FOLKEMENGDEN ETTER KJØNN/ALDER/TROSSAMFUNN/EKTESKAPELIG STATUS. FAMILIER ETTER FAMILIETYPE. GEISTLIGE OMRÅDER

1) SOGN, PRESTEGJELD, PROSTI OG BISPEDØMME / 1) PARISH, CLERICAL DISTRICT, DEANERY AND DIOCESE	FOLKEMENGDE: I ALT TOTAL	PST. BOSATT I TETTSTEDER P.C. RECIDING IN URBAN SETTLEMENTS	KJØNN SEX: MENN MALES	KVINNER FEMALES	ALDER AGE: 0-15 ÅR YEARS	16-24 ÅR YEARS	25-49 ÅR YEARS	50-69 ÅR YEARS	70 ÅR OG OVER YEARS AND OVER
02 GOL PRESTEGJELD	4 808	34,1	2 448	2 360	1 248	610	1 391	1 102	457
01 GOL SOGN	3 389	38,9	1 723	1 666	885	446	1 019	762	277
02 HEMSEDAL SOGN	1 419	22,4	725	694	363	164	372	340	180
03 ÅL PRESTEGJELD	4 298	36,9	2 187	2 111	1 063	483	1 163	1 051	538
01 ÅL SOGN	3 417	39,4	1 724	1 693	845	388	944	823	417
02 TORPO SOGN	881	27,5	463	418	218	95	219	228	121
04 HOL PRESTEGJELD	4 080	38,1	2 041	2 039	1 022	572	1 148	979	359
01 HOL SOGN	3 924	39,7	1 966	1 958	981	552	1 113	935	343
02 DAGALI SOGN	156	-	75	81	41	20	35	44	16
06 KONGSBERG PROSTI	24 825	55,2	12 596	12 229	6 011	3 270	7 290	5 722	2 532
01 NORE PRESTEGJELD	2 967	12,3	1 520	1 447	710	310	786	770	391
01 NORE SOGN	1 826	19,9	934	892	419	182	473	494	258
02 UVDAL SOGN	1 141	-	586	555	291	128	313	276	133
02 ROLLAG PRESTEGJELD	1 355	-	711	644	307	134	328	377	209
01 ROLLAG SOGN	744	-	395	349	161	70	181	210	122
02 VEGGLI SOGN	611	-	316	295	146	64	147	167	87
03 FLESBERG PRESTEGJELD	2 110	-	1 131	979	505	242	573	520	270
01 FLESBERG SOGN	812	-	433	379	195	88	222	198	109
02 SVENE SOGN	863	-	474	389	210	108	248	204	93
03 LYNGDAL SOGN	435	-	224	211	100	46	103	118	68
04 KONGSBERG PRESTEGJELD	12 472	89,9	6 196	6 276	3 046	1 780	3 977	2 650	1 019
05 SANDSVÆR PRESTEGJELD	5 921	35,8	3 038	2 883	1 443	804	1 626	1 435	643
01 EFTELØT SOGN	1 226	-	650	576	264	157	296	333	176
02 TUFT SOGN	1 244	68,1	617	627	257	153	303	362	169
03 KOMNES SOGN	403	-	201	202	102	62	103	93	43
04 HEDENSTAD SOGN	3 048	41,8	1 570	1 478	820	432	924	617	255
07 NORD-JARLSBERG PROSTI	43 901	69,8	21 929	21 972	11 460	6 406	12 538	9 781	3 716
01 STRØMM PRESTEGJELD	4 315	69,9	2 163	2 152	1 203	595	1 268	923	326
02 SANDE PRESTEGJELD	5 811	38,0	2 988	2 823	1 583	880	1 693	1 230	425
03 HOF PRESTEGJELD	2 260	23,6	1 159	1 101	538	311	581	579	251
01 HOF SOGN	1 870	28,5	955	915	444	258	474	481	213
02 VASSÅS SOGN	390	-	204	186	94	53	107	98	38
04 BOTNE PRESTEGJELD	5 655	70,4	2 862	2 793	1 598	762	1 826	1 125	344
01 BOTNE SOGN	4 945	80,5	2 483	2 462	1 405	678	1 626	959	277
02 HILLESTAD SOGN	710	-	379	331	193	84	200	166	67
05 HOLMESTRAND PRESTEGJELD	1 679	100,0	786	893	297	231	370	520	261
06 VÅLE PRESTEGJELD	2 940	-	1 456	1 484	819	405	777	628	311
01 VÅLE SOGN	2 405	-	1 197	1 208	656	321	646	516	266
02 UNDRUMSDAL SOGN	535	-	259	276	163	84	131	112	45
07 BORRE PRESTEGJELD	7 073	71,6	3 545	3 528	1 870	1 015	2 012	1 602	574
01 BORRE SOGN	5 695	81,5	2 865	2 830	1 484	786	1 652	1 292	481
02 NYKIRKE SOGN	1 378	30,5	680	698	386	229	360	310	93
08 HORTEN PRESTEGJELD	14 168	100,0	6 970	7 198	3 552	2 207	4 011	3 174	1 224
08 LARVIK PROSTI	68 058	78,4	33 637	34 421	17 058	9 536	19 613	15 837	6 014
01 SANDAR PRESTEGJELD	26 202	87,6	13 126	13 076	7 131	3 681	7 991	5 662	1 737
02 SANDEFJORD PRESTEGJELD	5 601	100,0	2 579	3 022	958	807	1 307	1 717	812
03 TJØLLING PRESTEGJELD	6 768	62,9	3 380	3 388	1 891	902	2 129	1 331	515
04 HEDRUM PRESTEGJELD	8 338	59,2	4 203	4 135	2 331	1 152	2 482	1 730	643
01 HEDRUM SOGN	6 801	72,5	3 390	3 411	1 927	947	2 066	1 358	503
02 KVELDE SOGN	1 005	-	519	486	268	127	273	245	92
03 HVARNES SOGN	532	-	294	238	136	78	143	127	48
05 LARDAL PRESTEGJELD	2 273	17,4	1 167	1 106	524	288	600	586	275
01 SVARSTAD SOGN	1 381	28,6	701	680	317	168	380	343	173
02 HEM SOGN	220	-	116	104	50	36	47	56	31
03 STYRVOL SOGN	672	-	350	322	157	84	173	187	71
06 LARVIK PRESTEGJELD	10 198	100,0	4 853	5 345	2 058	1 503	2 617	2 840	1 180
01 LARVIK SOGN	8 980	100,0	4 280	4 700	1 824	1 339	2 330	2 503	984
02 LANGESTRAND SOGN	1 218	100,0	573	645	234	164	287	337	196
07 BRUNLANES PRESTEGJELD	6 413	42,7	3 164	3 249	1 566	876	1 797	1 532	642
01 TANUM SOGN	4 301	50,0	2 112	2 189	1 119	573	1 271	951	387
02 BERG SOGN	1 831	32,2	915	916	408	255	449	503	216
03 KJOSE SOGN	281	-	137	144	39	48	77	78	39
08 STAVERN PRESTEGJELD	2 265	99,7	1 165	1 100	599	327	690	439	210
4 AGDER BISPEDØMME	360 013	65,7	179 879	180 134	93 161	49 893	101 101	81 524	34 334
01 KRISTIANSAND DOMPROSTI	56 571	93,9	27 644	28 927	15 972	8 404	17 296	11 337	3 562
01 DOMKIRKEN PRESTEGJELD	6 818	100,0	2 984	3 834	1 007	1 016	1 660	2 057	1 078

NOTE: 1) ET SOGN OMFATTER EN HEL KOMMUNE ELLER DEL AV KOMMUNE. FOR KOMMUNER MED TO ELLER FLERE SOGN ER DET GITT EN OVERSIKT OVER SOGNEINNDELINGEN I KOMMUNEHEFTENE FRA FOLKE- OG BOLIGTELLING 1970.

POPULATION BY SEX/AGE/RELIGIOUS DENOMINATION/MARITAL STATUS. FAMILIES BY TYPE OF FAMILY. ECCLESIASTICAL DIVISIONS

POPULATION				PERSONER 16 ÅR OG OVER PERSONS 16 YEARS AND OVER			FAMILIER FAMILIES					
TROSSAMFUNN RELIGIOUS DENOMINATION									EKTEPAR MARRIED COUPLE		MOR ELLER FAR MED	
STATS-KIRKEN THE NATIO-NAL CHURCH	ANNET TROS-SAMFUNN OTHER RELI-GIOUS COM-MUNITY	INTET TROS-SAMFUNN NO RELI-GIOUS COM-MUNITY	UOPP-GITT NOT RE-PORTED	UGIFTE UN-MARRIED	GIFTE MARRIED	FØR GIFTE PREVI-OUSLY MARR-IED	I ALT TOTAL	MED 1 PERSON WITH 1 PERSON	UTEN UGIFTE BARN WITHOUT UN-MARRIED CHILD-REN	MED UGIFTE BARN WITH UN-MARRIED CHILD-REN	UGIFTE BARN MOTHER OR FATHER WITH UNMARR. CHILDR.	NR. NO.
4 665	77	58	8	1 025	2 276	259	1 876	644	303	824	105	02
3 286	65	30	8	704	1 621	179	1 308	432	215	589	72	01
1 379	12	28	-	321	655	80	568	212	88	235	33	02
4 154	85	36	23	879	2 051	305	1 775	668	329	688	90	03
3 289	77	31	20	680	1 632	260	1 410	528	260	548	74	01
865	8	5	3	199	419	45	365	140	69	140	16	02
4 032	14	31	3	813	1 994	251	1 601	534	296	685	86	04
3 881	14	26	3	787	1 920	236	1 541	513	284	660	84	01
151	-	5	-	26	74	15	60	21	12	25	2	02
23 400	961	280	184	4 581	12 441	1 792	10 055	3 404	2 105	4 051	495	06
2 770	164	14	19	626	1 399	232	1 212	447	248	441	76	01
1 661	152	4	9	382	871	154	770	296	156	273	45	01
1 109	12	10	10	244	528	78	442	151	92	168	31	02
1 303	41	10	1	310	647	91	574	224	119	200	31	02
729	12	2	1	193	345	45	311	123	54	115	19	01
574	29	8	-	117	302	46	263	101	65	85	12	02
2 092	9	9	-	429	1 024	152	873	329	172	332	40	03
808	2	2	-	181	382	54	345	141	60	127	17	01
854	4	5	-	167	421	65	348	122	68	139	19	02
430	3	2	-	81	221	33	180	66	44	66	4	03
11 720	440	181	131	2 120	6 401	905	5 090	1 677	1 075	2 095	243	04
5 515	307	66	33	1 096	2 970	412	2 306	727	491	983	105	05
1 107	92	23	4	254	611	97	510	180	121	183	26	01
1 112	105	21	6	218	663	106	514	162	130	200	22	02
347	45	3	8	80	196	25	147	41	31	67	8	03
2 949	65	19	15	544	1 500	184	1 135	344	209	533	49	04
40 497	2 255	681	468	7 131	21 949	3 361	17 107	5 382	3 566	7 285	874	07
4 051	187	77	-	627	2 161	324	1 595	436	330	742	87	01
5 432	225	100	54	961	2 912	355	2 172	630	461	980	101	02
2 211	19	23	7	374	1 191	157	869	238	222	371	38	03
1 836	17	12	5	295	998	133	725	198	197	300	30	01
375	2	11	2	79	193	24	144	40	25	71	8	02
5 090	248	62	255	996	2 737	324	2 134	663	391	968	112	04
4 430	206	61	248	879	2 398	263	1 860	576	332	860	92	01
660	42	1	7	117	339	61	274	87	59	108	20	02
1 570	66	21	22	319	820	243	805	351	178	227	49	05
2 558	358	11	13	532	1 413	176	1 095	354	214	484	43	06
2 216	168	8	13	439	1 158	152	923	316	178	393	36	01
342	190	3	-	93	255	24	172	38	36	91	7	02
6 518	359	99	97	1 121	3 586	496	2 621	717	569	1 207	128	07
5 248	276	90	81	878	2 918	415	2 135	579	482	963	111	01
1 270	83	9	16	243	668	81	486	138	87	244	17	02
13 067	793	288	20	2 201	7 129	1 286	5 816	1 993	1 201	2 306	316	08
63 577	3 044	866	571	11 297	34 093	5 610	26 192	7 842	5 504	11 364	1 482	08
24 511	1 171	293	227	3 915	13 244	1 912	9 445	2 298	1 956	4 603	588	01
5 312	148	76	65	1 140	2 641	862	2 721	1 233	557	743	188	02
6 406	191	114	57	1 058	3 391	428	2 405	609	479	1 199	118	03
7 858	276	85	119	1 298	4 211	498	3 000	779	616	1 475	130	04
6 347	268	77	109	1 013	3 448	413	2 447	624	504	1 207	112	01
989	6	2	8	181	498	58	355	93	74	174	14	02
522	2	6	2	104	265	27	198	62	38	94	4	03
2 151	82	39	1	421	1 153	175	906	287	212	360	47	05
1 285	75	21	-	262	688	114	557	185	124	218	30	01
201	4	15	-	41	123	6	71	8	23	38	2	02
665	3	3	1	118	342	55	278	94	65	104	15	03
9 378	640	145	35	1 921	5 132	1 087	4 371	1 586	989	1 542	254	06
8 259	557	135	29	1 698	4 515	943	3 830	1 375	858	1 369	228	01
1 119	83	10	6	223	617	144	541	211	131	173	26	02
5 842	454	73	44	1 164	3 231	452	2 470	757	554	1 045	114	07
3 971	270	36	24	731	2 182	269	1 616	471	362	720	63	01
1 596	183	33	19	358	901	164	736	246	162	282	46	02
275	1	4	1	75	148	19	118	40	30	43	5	03
2 119	82	41	23	380	1 090	196	874	293	141	397	43	08
323 828	28 308	6 006	1 871	68 885	171 993	25 974	139 176	45 986	26 479	58 583	8 128	4
50 766	4 722	849	234	10 292	26 662	3 645	21 133	6 728	3 684	9 496	1 225	01
6 059	605	123	31	2 084	2 726	1 001	3 816	2 281	587	730	218	01

NOTE: 1) A PARISH COMPRISES A WHOLE OR PART OF A MUNICIPALITY. FOR MUNICIPALITIES WITH TWO OR MORE PARISHES, A SURVEY OF THE DIVISION INTO PARISHES IS GIVEN IN THE MUNICIPALITY PUBLICATIONS FROM THE 1970 POPULATION AND HOUSING CENSUS.

TABELL 10 (FORTS.).FOLKEMENGDEN ETTER KJØNN/ALDER/TROSSAMFUNN/EKTESKAPELIG STATUS. FAMILIER ETTER FAMILIETYPE. GEISTLIGE OMRÅDER

1) SOGN, PRESTEGJELD, PROSTI OG BISPEDØMME / 1) PARISH, CLERICAL DISTRICT, DEANERY AND DIOCESE	FOLKEMENGDE: I ALT TOTAL	PST. BOSATT I TETTSTEDER P.C. RECIDING IN URBAN SETTLEMENTS	KJØNN SEX: MENN MALES	KJØNN SEX: KVINNER FEMALES	ALDER AGE: 0-15 ÅR YEARS	16-24 ÅR YEARS	25-49 ÅR YEARS	50-69 ÅR YEARS	70 ÅR OG OVER YEARS AND OVER
02 LUND PRESTEGJELD	9 146	100,0	4 359	4 787	1 822	1 561	2 286	2 679	798
03 GRIM PRESTEGJELD	10 628	99,8	5 147	5 481	3 174	1 609	3 370	1 963	512
04 ODDERNES PRESTEGJELD	13 813	85,5	7 007	6 806	4 379	2 013	4 391	2 386	644
01 ODDERNES SOGN	10 292	93,7	5 204	5 088	3 122	1 605	3 133	1 952	480
02 RANDESUND SOGN	3 521	61,3	1 803	1 718	1 257	408	1 258	434	164
05 VÅGSBYGD PRESTEGJELD	12 773	99,6	6 431	6 342	4 458	1 798	4 469	1 734	314
06 TVEIT PRESTEGJELD	3 393	58,9	1 716	1 677	1 132	407	1 120	518	216
02 BAMBLE PROSTI	23 895	60,0	12 096	11 799	6 098	3 287	6 492	5 515	2 503
01 BAMBLE PRESTEGJELD	7 031	60,1	3 554	3 477	2 081	887	2 083	1 389	591
02 LANGESUND PRESTEGJELD	2 306	100,0	1 135	1 171	566	301	626	544	269
03 KRAGERØ PRESTEGJELD	7 400	73,3	3 672	3 728	1 699	1 080	1 917	1 902	802
01 KRAGERØ SOGN	3 907	100,0	1 901	2 006	782	579	963	1 115	468
02 SKÅTØY SOGN	3 493	43,4	1 771	1 722	917	501	954	787	334
04 SANNIDAL PRESTEGJELD	2 620	42,6	1 346	1 274	642	403	653	630	292
05 DRANGEDAL PRESTEGJELD	4 538	28,0	2 389	2 149	1 110	616	1 213	1 050	549
01 DRANGEDAL SOGN	3 542	35,9	1 833	1 709	902	488	976	769	407
02 TØRDAL SOGN	996	-	556	440	208	128	237	281	142
03 SKIEN PROSTI	78 336	86,9	38 730	39 606	19 740	11 055	23 229	17 908	6 404
01 EIDANGER PRESTEGJELD	15 958	86,6	8 066	7 892	4 469	2 316	5 098	3 169	906
02 BREVIK PRESTEGJELD	2 408	100,0	1 209	1 199	514	359	622	653	260
03 PORSGRUNN PRESTEGJELD	12 981	98,6	6 313	6 668	2 918	1 831	3 568	3 403	1 261
04 GJERPEN PRESTEGJELD	14 905	73,1	7 493	7 412	3 950	2 021	4 485	3 239	1 160
05 SKIEN PRESTEGJELD	13 725	100,0	6 489	7 236	2 548	2 005	3 432	4 011	1 729
06 SILJAN PRESTEGJELD	1 626	31,9	851	775	445	191	527	318	145
07 SOLUM PRESTEGJELD	16 733	83,0	8 309	8 424	4 896	2 332	5 497	3 065	943
01 SOLUM SOGN	13 683	89,4	6 782	6 901	4 192	1 977	4 671	2 237	606
02 MÆLUM SOGN	746	-	377	369	182	97	196	183	88
03 KILEBYGD SOGN	378	-	196	182	91	38	92	106	51
04 SKOTFOSS SOGN	1 926	86,1	954	972	431	220	538	539	198
04 NEDRE TELEMARK PROSTI	27 266	56,2	13 783	13 483	6 537	3 639	7 641	6 626	2 823
01 HOLLA PRESTEGJELD	4 110	60,5	2 069	2 041	918	591	1 085	1 027	489
01 HOLLA SOGN	3 669	67,8	1 844	1 825	817	543	974	902	433
02 HELGEN SOGN	441	-	225	216	101	48	111	125	56
02 LUNDE PRESTEGJELD	3 139	47,8	1 604	1 535	749	384	835	798	373
01 LUNDE SOGN	2 744	53,4	1 394	1 350	689	351	740	664	300
02 YTRE FLÅBYGD SOGN	395	8,9	210	185	60	33	95	134	73
03 BØ PRESTEGJELD	3 944	39,1	1 992	1 952	973	505	1 089	941	436
04 SAUHERAD PRESTEGJELD	3 820	16,4	1 940	1 880	884	489	986	1 001	460
01 SAUHERAD SOGN	1 979	-	1 037	942	436	232	520	548	243
02 NES SOGN	1 841	34,1	903	938	448	257	466	453	217
05 NOTODDEN PRESTEGJELD	7 251	100,0	3 620	3 631	1 640	1 070	2 096	1 818	627
06 HEDDAL PRESTEGJELD	5 002	38,3	2 558	2 444	1 373	600	1 550	1 041	438
05 AUST-TELEMARK PROSTI	13 852	47,1	6 974	6 878	2 858	1 808	3 525	3 866	1 795
01 TINN PRESTEGJELD	2 204	11,4	1 131	1 073	473	236	538	619	338
01 ATRÅ SOGN	598	-	301	297	134	57	157	165	85
02 AUSTBYGDI SOGN	976	25,8	503	473	205	101	242	257	171
03 MÆL SOGN	630	-	327	303	134	78	139	197	82
02 RJUKAN PRESTEGJELD	5 672	93,7	2 748	2 924	1 184	830	1 479	1 566	613
03 GRANSHERAD PRESTEGJELD	1 384	-	718	666	250	169	308	439	218
01 GRANSHERAD SOGN	993	-	515	478	165	134	218	330	146
02 HOVIN SOGN	391	-	203	188	85	35	90	109	72
04 HJARTDAL PRESTEGJELD	1 681	-	895	786	338	193	431	476	243
01 HJARTDAL SOGN	593	-	316	277	118	70	160	179	66
02 SAULAND SOGN	643	-	325	318	140	76	171	173	83
03 TUDDAL SOGN	445	-	254	191	80	47	100	124	94
05 SELJORD PRESTEGJELD	2 911	33,0	1 482	1 429	613	380	769	766	383
01 SELJORD SOGN	1 822	52,7	905	917	390	256	486	462	228
02 FLATDAL SOGN	722	-	367	355	161	80	185	195	101
03 ÅMOTSDAL SOGN	367	-	210	157	62	44	98	109	54
06 VEST-TELEMARK PROSTI	12 696	11,8	6 585	6 111	3 096	1 517	3 236	3 254	1 593
01 KVITESEID PRESTEGJELD	2 953	11,5	1 498	1 455	676	357	735	798	387
01 KVITESEID SOGN	1 485	22,8	747	738	328	163	386	408	200
02 BRUNKEBERG SOGN	901	-	456	445	229	121	202	223	126
03 VRÅDAL SOGN	567	-	295	272	119	73	147	167	61

NOTE: 1) ET SOGN OMFATTER EN HEL KOMMUNE ELLER DEL AV KOMMUNE. FOR KOMMUNER MED TO ELLER FLERE SOGN ER DET GITT EN OVERSIKT OVER SOGNEINNDELINGEN I KOMMUNEHEFTENE FRA FOLKE- OG BOLIGTELLING 1970.

POPULATION BY SEX/AGE/RELIGIOUS DENOMINATION/MARITAL STATUS. FAMILIES BY TYPE OF FAMILY. ECCLESIASTICAL DIVISIONS

POPULATION				PERSONER 16 ÅR OG OVER PERSONS 16 YEARS AND OVER			FAMILIER FAMILIES					
TROSSAMFUNN RELIGIOUS DENOMINATION									EKTEPAR MARRIED COUPLE			
STATS-KIRKEN THE NATIO-NAL CHURCH	ANNET TROS-SAMFUNN OTHER RELI-GIOUS COM-MUNITY	INTET TROS-SAMFUNN NO RELI-GIOUS COM-MUNITY	UOPP-GITT NOT RE-PORTED	UGIFTE UN-MARRIED	GIFTE MARRIED	FØR GIFTE PREVI-OUSLY MARR-IED	I ALT TOTAL	MED 1 PERSON WITH 1 PERSON	UTEN UGIFTE BARN WITHOUT UN-MARRIED CHILD-REN	MED UGIFTE BARN WITH UN-MARRIED CHILD-REN	MOR ELLER FAR MED UGIFTE BARN MOTHER OR FATHER WITH UNMARR. CHILDR.	NR. NO.
8 117	858	134	37	1 943	4 576	805	3 773	1 267	846	1 421	239	02
9 636	766	151	75	1 721	5 107	626	3 877	1 093	681	1 843	260	03
12 350	1 283	145	35	2 295	6 584	555	4 551	1 084	747	2 521	199	04
9 246	904	109	33	1 857	4 868	445	3 444	868	569	1 845	162	01
3 104	379	36	2	438	1 716	110	1 107	216	178	676	37	02
11 529	949	244	51	1 741	6 071	503	3 999	743	633	2 378	245	05
3 075	261	52	5	508	1 598	155	1 117	260	190	603	64	06
21 380	2 003	401	111	4 508	11 454	1 835	9 204	2 969	1 811	3 871	553	02
6 233	590	144	64	1 062	3 436	452	2 512	662	503	1 205	142	01
2 036	190	66	14	341	1 184	215	929	295	220	362	52	02
6 592	667	119	22	1 504	3 572	625	3 012	1 073	618	1 157	164	03
3 426	398	72	11	818	1 909	398	1 711	670	362	585	94	01
3 166	269	47	11	686	1 663	227	1 301	403	256	572	70	02
2 451	139	24	6	550	1 240	188	1 008	334	186	428	60	04
4 068	417	48	5	1 051	2 022	355	1 743	605	284	719	135	05
3 219	272	46	5	763	1 602	275	1 333	438	227	569	99	01
849	145	2	-	288	420	80	410	167	57	150	36	02
69 164	6 907	1 835	430	12 973	39 797	5 826	30 399	9 099	6 439	13 238	1 623	03
14 315	1 121	374	148	2 468	8 047	974	5 704	1 436	1 120	2 853	295	01
2 089	243	60	16	453	1 208	233	992	339	231	370	52	02
11 130	1 432	305	114	2 193	6 734	1 136	5 346	1 735	1 235	2 092	284	03
13 334	1 269	260	42	2 361	7 642	952	5 454	1 398	1 153	2 633	270	04
11 877	1 430	373	45	2 823	6 888	1 466	6 167	2 427	1 377	2 020	343	05
1 530	60	34	2	281	795	105	608	182	111	283	32	06
14 889	1 352	429	63	2 394	8 483	960	6 128	1 582	1 212	2 987	347	07
12 119	1 151	368	45	1 860	6 934	697	4 898	1 205	932	2 498	263	01
701	29	15	1	138	370	56	284	79	61	123	21	02
345	26	7	-	88	167	32	156	62	30	52	12	03
1 724	146	39	17	308	1 012	175	790	236	189	314	51	04
24 958	1 649	394	265	5 342	13 345	2 042	10 817	3 620	2 136	4 465	596	04
3 654	228	45	183	895	1 965	332	1 798	739	356	617	86	01
3 229	220	38	182	804	1 745	303	1 619	681	311	553	74	01
425	8	7	1	91	220	29	179	58	45	64	12	02
2 881	176	62	20	650	1 498	242	1 251	431	245	495	80	02
2 490	173	62	19	569	1 286	200	1 077	376	194	441	66	01
391	3	-	1	81	212	42	174	55	51	54	14	02
3 680	197	64	3	787	1 898	286	1 533	496	306	632	99	03
3 575	178	63	4	816	1 823	297	1 550	561	301	598	90	04
1 823	113	41	2	425	953	165	811	286	154	316	55	01
1 752	65	22	2	391	870	132	739	275	147	282	35	02
6 631	485	110	25	1 300	3 732	579	2 885	886	608	1 239	152	05
4 537	385	50	30	894	2 429	306	1 800	507	320	884	89	06
12 987	608	190	67	2 931	6 792	1 271	5 946	2 218	1 278	2 072	378	05
2 155	27	11	11	426	1 092	213	929	326	225	314	64	01
583	6	5	4	125	285	54	251	92	57	85	17	01
964	4	4	4	193	483	95	418	155	96	141	26	02
608	17	2	3	108	324	64	260	79	72	88	21	03
5 403	176	66	27	879	3 022	587	2 379	745	619	878	137	02
1 366	7	7	4	332	679	123	640	275	138	194	33	03
978	7	6	2	252	492	84	467	203	101	139	24	01
388	-	1	2	80	187	39	173	72	37	55	9	02
1 542	120	11	8	498	720	125	751	345	109	247	50	04
491	90	8	4	182	251	42	266	121	33	91	21	01
607	30	3	3	171	284	48	270	115	41	100	14	02
444	-	-	1	145	185	35	215	109	35	56	15	03
2 521	278	95	17	796	1 279	223	1 247	527	187	439	94	05
1 617	137	57	11	498	805	129	796	350	116	277	53	01
643	58	19	2	176	318	67	292	108	51	105	28	02
261	83	19	4	122	156	27	159	69	20	57	13	03
11 365	990	264	77	3 018	5 753	829	5 162	1 971	936	1 919	336	06
2 642	240	52	19	756	1 309	212	1 241	509	221	428	83	01
1 297	161	25	2	376	664	117	636	264	108	221	43	01
816	59	23	3	228	388	56	367	152	67	125	23	02
529	20	4	14	152	257	39	238	93	46	82	17	03

NOTE: 1) A PARISH COMPRISES A WHOLE OR PART OF A MUNICIPALITY. FOR MUNICIPALITIES WITH TWO OR MORE PARISHES, A SURVEY OF THE DIVISION INTO PARISHES IS GIVEN IN THE MUNICIPALITY PUBLICATIONS FROM THE 1970 POPULATION AND HOUSING CENSUS.

TABELL 10 (FORTS.).FOLKEMENGDEN ETTER KJØNN/ALDER/TROSSAMFUNN/EKTESKAPELIG STATUS. FAMILIER ETTER FAMILIETYPE. GEISTLIGE OMRÅDER

1) SOGN, PRESTEGJELD, PROSTI OG BISPEDØMME / 1) PARISH, CLERICAL DISTRICT, DEANERY AND DIOCESE	FOLKEMENGDE: I ALT TOTAL	PST. BOSATT I TETTSTEDER P.C. RECIDING IN URBAN SETTLEMENTS	KJØNN SEX: MENN MALES	KVINNER FEMALES	ALDER AGE: 0-15 ÅR YEARS	16-24 ÅR YEARS	25-49 ÅR YEARS	50-69 ÅR YEARS	70 ÅR OG OVER YEARS AND OVER
02 LÆRDAL PRESTEGJELD	2 973	26,2	1 572	1 401	730	332	778	773	360
01 LÆRDAL SOGN	465	-	239	226	102	44	114	119	86
02 EIDSBORG SOGN	681	77,8	361	320	189	76	205	150	61
03 HØYDALSMO SOGN	466	-	244	222	111	55	129	126	45
04 MO SOGN	687	36,2	371	316	157	77	170	186	97
05 SKAFSÅ SOGN	674	-	357	317	171	80	160	192	71
03 VINJE PRESTEGJELD	2 346	-	1 213	1 133	677	280	660	506	223
01 VINJE SOGN	1 333	-	681	652	383	165	373	301	111
02 NESLAND SOGN	119	-	61	58	32	9	30	34	14
03 GRUNGEDAL SOGN	894	-	471	423	262	106	257	171	98
04 RAULAND PRESTEGJELD	1 501	-	769	732	359	209	374	412	147
01 RAULAND SOGN	1 105	-	553	552	285	155	283	277	105
02 ØYFJELL SOGN	272	-	144	128	49	38	59	95	31
03 MØSSTRAND SOGN	124	-	72	52	25	16	32	40	11
05 FYRESDAL PRESTEGJELD	1 453	26,1	759	694	320	173	340	391	229
01 MOLAND SOGN	1 119	33,9	586	533	250	128	263	292	186
02 VEUM SOGN	334	-	173	161	70	45	77	99	43
06 NISSEDAL PRESTEGJELD	1 470	-	774	696	334	166	349	374	247
01 NISSEDAL SOGN	505	-	254	251	95	65	104	141	100
02 TREUNGEN SOGN	965	-	520	445	239	101	245	233	147
07 AUST-NEDENES PROSTI	19 705	29,6	9 985	9 720	4 678	2 569	4 977	4 919	2 562
01 ÅMLI PRESTEGJELD	2 124	19,6	1 129	995	481	244	547	558	294
01 ÅMLI SOGN	1 463	28,4	763	700	343	162	396	357	205
02 GJØVDAL SOGN	499	-	272	227	100	65	111	153	70
03 TOVDAL SOGN	162	-	94	68	38	17	40	48	19
02 GJERSTAD PRESTEGJELD	4 203	-	2 187	2 016	1 049	522	1 086	1 006	540
01 GJERSTAD SOGN	2 544	-	1 330	1 214	631	341	654	596	322
02 VEGÅRSHEI SOGN	1 659	-	857	802	418	181	432	410	218
03 RISØR PRESTEGJELD	2 753	100,0	1 302	1 451	586	398	656	753	360
04 SØNDELED PRESTEGJELD	3 427	28,6	1 746	1 681	867	421	915	824	400
01 YTRE SØNDELED SOGN	1 904	39,3	967	937	530	225	544	415	190
02 INDRE SØNDELED SOGN	1 523	15,2	779	744	337	196	371	409	210
05 TVEDESTRAND PRESTEGJELD ...	674	100,0	307	367	112	104	148	202	108
06 HOLT PRESTEGJELD	3 497	29,0	1 811	1 686	893	493	913	823	375
07 DYPVÅG PRESTEGJELD	3 027	-	1 503	1 524	690	387	712	753	485
01 DYPVÅG SOGN	1 416	-	699	717	281	168	304	403	260
02 FLOSTA SOGN	1 611	-	804	807	409	219	408	350	225
08 ARENDAL PROSTI	34 336	72,3	16 827	17 509	8 913	4 993	9 571	7 669	3 190
01 AUSTRE MOLAND PRESTEGJELD .	4 651	68,2	2 326	2 325	1 278	669	1 355	972	377
01 AUSTRE MOLAND SOGN	1 623	17,7	819	804	444	224	449	345	161
02 STOKKEN SOGN	3 028	95,3	1 507	1 521	834	445	906	627	216
02 TROMØY PRESTEGJELD	3 305	52,6	1 636	1 669	867	500	857	763	318
03 TREFOLDIGHET PRESTEGJELD ..	5 055	100,0	2 255	2 800	938	869	1 204	1 416	628
04 BARBU PRESTEGJELD	6 569	99,6	3 140	3 429	1 733	918	1 915	1 375	628
05 HISØY PRESTEGJELD	3 690	89,3	1 810	1 880	1 063	489	1 175	679	284
06 ØYESTAD PRESTEGJELD	6 695	69,0	3 419	3 276	1 953	955	2 001	1 331	485
07 FROLAND PRESTEGJELD	2 788	13,8	1 434	1 354	752	382	732	666	256
08 HEREFOSS PRESTEGJELD	1 583	-	807	776	329	211	332	497	214
01 HEREFOSS SOGN	482	-	246	236	114	73	107	136	52
02 VEGUSDAL SOGN	554	-	284	270	104	60	104	192	94
03 MYKLAND SOGN	547	-	277	270	111	78	121	169	68
09 VEST-NEDENES PROSTI	19 165	58,9	9 570	9 595	5 121	2 681	5 231	4 050	2 082
01 FJÆRE PRESTEGJELD	8 934	74,1	4 388	4 546	2 395	1 326	2 440	1 932	871
01 FJÆRE SOGN	6 155	62,4	3 102	3 053	1 742	921	1 697	1 274	521
02 GRIMSTAD SOGN	2 779	100,0	1 286	1 493	653	405	743	628	350
02 HOMMEDAL PRESTEGJELD	2 765	24,6	1 431	1 334	810	360	795	520	280
01 LANDVIK SOGN	2 287	29,7	1 199	1 088	700	291	672	402	222
02 EIDE SOGN	478	-	232	246	110	69	123	118	58
03 VESTRE MOLAND PRESTEGJELD .	4 141	73,1	2 021	2 120	1 090	547	1 150	859	495
01 VESTRE MOLAND SOGN	3 285	66,1	1 644	1 641	922	436	964	628	335
02 LILLESAND SOGN	856	100,0	377	479	168	111	186	231	160
04 HØVÅG PRESTEGJELD	1 328	-	661	667	307	154	333	337	197
05 BIRKENES PRESTEGJELD	1 997	48,3	1 069	928	519	294	513	432	239
10 OTREDAL PROSTI	16 953	51,7	8 683	8 270	4 683	2 279	4 684	3 618	1 689
01 VENNESLA PRESTEGJELD	9 813	74,1	5 017	4 796	3 106	1 376	2 851	1 766	714
01 VENNESLA SOGN	7 985	91,1	4 061	3 924	2 587	1 163	2 420	1 344	471
02 HÆGELAND SOGN	754	-	389	365	204	88	166	172	124
03 ØVREBØ SOGN	1 074	-	567	507	315	125	265	250	119

NOTE: 1) ET SOGN OMFATTER EN HEL KOMMUNE ELLER DEL AV KOMMUNE. FOR KOMMUNER MED TO ELLER FLERE SOGN ER DET GITT EN OVERSIKT OVER SOGNEINNDELINGEN I KOMMUNEHEFTENE FRA FOLKE- OG BOLIGTELLING 1970.

POPULATION BY SEX/AGE/RELIGIOUS DENOMINATION/MARITAL STATUS. FAMILIES BY TYPE OF FAMILY. ECCLESIASTICAL DIVISIONS

POPULATION				PERSONER 16 ÅR OG OVER PERSONS 16 YEARS AND OVER			FAMILIER FAMILIES					
TROSSAMFUNN RELIGIOUS DENOMINATION									EKTEPAR MARRIED COUPLE			
STATS-KIRKEN THE NATIO-NAL CHURCH	ANNET TROS-SAMFUNN OTHER RELI-GIOUS COM-MUNITY	INTET TROS-SAMFUNN NO RELI-GIOUS COM-MUNITY	UOPP-GITT NOT RE-PORTED	UGIFTE UN-MARRIED	GIFTE MARRIED	FØR GIFTE PREVI-OUSLY MARR-IED	I ALT TOTAL	MED 1 PERSON WITH 1 PERSON	UTEN UGIFTE BARN WITHOUT UN-MARRIED CHILD-REN	MED UGIFTE BARN WITH UN-MARRIED CHILD-REN	MOR ELLER FAR MED UGIFTE BARN MOTHER OR FATHER WITH UNMARR. CHILDR.	NR. NO.
2 553	305	100	15	683	1 383	177	1 194	435	233	456	70	02
334	111	18	2	115	210	38	200	79	37	68	16	01
610	51	14	6	129	342	21	250	69	60	110	11	02
398	48	18	2	102	229	24	187	67	37	77	6	03
632	40	13	2	184	300	46	297	133	49	101	14	04
579	55	37	3	153	302	48	260	87	50	100	23	05
2 186	107	37	16	513	1 029	127	890	321	134	378	57	03
1 214	84	26	9	279	599	72	494	167	78	221	28	01
116	-	2	1	40	34	13	56	32	3	14	7	02
856	23	9	6	194	396	42	340	122	53	143	22	03
1 361	94	38	8	331	730	81	578	183	119	242	34	04
1 051	33	17	4	226	532	62	413	123	84	179	27	01
188	61	21	2	70	139	14	116	43	25	44	4	02
122	-	-	2	35	59	5	49	17	10	19	3	03
1 333	80	22	18	375	641	117	629	262	107	210	50	05
1 017	69	20	13	297	484	88	490	215	82	158	35	01
316	11	2	5	78	157	29	139	47	25	52	15	02
1 290	164	15	1	360	661	115	630	261	122	205	42	06
478	23	3	1	139	224	47	225	92	40	71	22	01
812	141	12	-	221	437	68	405	169	82	134	20	02
16 828	2 555	218	104	4 304	9 140	1 583	7 904	2 894	1 519	2 995	496	07
1 893	187	40	4	539	949	155	878	344	160	310	64	01
1 296	147	19	1	340	677	103	591	213	113	221	44	01
445	39	14	1	160	196	43	221	107	36	62	16	02
152	1	7	2	39	76	9	66	24	11	27	4	03
3 287	896	17	3	910	1 957	287	1 605	545	301	667	92	02
2 276	252	14	2	561	1 189	163	965	318	181	405	61	01
1 011	644	3	1	349	768	124	640	227	120	262	31	02
2 382	313	52	6	582	1 305	280	1 179	455	241	404	79	03
3 009	392	22	4	671	1 680	209	1 329	436	291	539	63	04
1 751	132	17	4	354	922	98	717	230	148	307	32	01
1 258	260	5	-	317	758	111	612	206	143	232	31	02
611	47	3	13	155	324	83	316	139	65	94	18	05
2 946	485	28	38	788	1 551	265	1 343	485	224	541	93	06
2 700	235	56	36	659	1 374	304	1 254	490	237	440	87	07
1 295	74	26	21	309	653	173	629	264	128	191	46	01
1 405	161	30	15	350	721	131	625	226	109	249	41	02
30 543	3 073	504	216	6 713	16 167	2 543	13 264	4 477	2 419	5 571	797	08
4 043	522	49	37	797	2 280	296	1 671	461	333	799	78	01
1 457	145	15	6	337	755	87	597	200	102	273	22	01
2 586	377	34	31	460	1 525	209	1 074	261	231	526	56	02
3 066	192	30	17	638	1 550	250	1 242	401	229	537	75	02
4 286	649	65	55	1 300	2 265	552	2 403	1 146	417	693	147	03
5 660	759	80	70	1 175	3 113	548	2 560	839	460	1 084	177	04
3 411	219	45	15	589	1 811	227	1 340	373	254	640	73	05
6 029	520	138	8	1 201	3 158	383	2 347	644	417	1 145	141	06
2 546	171	70	1	584	1 292	160	1 013	306	191	448	68	07
1 502	41	27	13	429	698	127	688	307	118	225	38	08
455	8	17	2	125	206	37	186	74	25	77	10	01
514	26	9	5	171	232	47	273	150	42	70	11	02
533	7	1	6	133	260	43	229	83	51	78	17	03
17 457	1 339	319	50	3 742	8 888	1 414	7 301	2 468	1 303	3 099	431	09
7 869	866	184	15	1 745	4 126	668	3 360	1 110	594	1 448	208	01
5 427	599	116	13	1 164	2 840	409	2 198	652	384	1 022	140	01
2 442	267	68	2	581	1 286	259	1 162	458	210	426	68	02
2 610	137	18	-	511	1 263	181	997	314	157	469	57	02
2 139	135	13	-	427	1 023	137	813	259	110	397	47	01
471	2	5	-	84	240	44	184	55	47	72	10	02
3 777	273	78	13	756	1 965	330	1 630	557	316	659	98	03
3 019	195	67	4	570	1 557	236	1 229	379	239	533	78	01
758	78	11	9	186	408	94	401	178	77	126	20	02
1 260	25	32	11	267	655	99	540	192	119	205	24	04
1 941	38	7	11	463	879	136	774	295	117	318	44	05
15 141	1 596	174	42	3 603	7 587	1 080	6 401	2 265	1 043	2 714	379	10
8 288	1 401	100	24	1 652	4 533	522	3 310	877	560	1 687	186	01
6 832	1 050	81	22	1 231	3 764	403	2 583	566	444	1 423	150	01
576	172	5	1	163	327	60	292	114	55	107	16	02
880	179	14	1	258	442	59	435	197	61	157	20	03

NOTE: 1) A PARISH COMPRISES A WHOLE OR PART OF A MUNICIPALITY. FOR MUNICIPALITIES WITH TWO OR MORE PARISHES, A SURVEY OF THE DIVISION INTO PARISHES IS GIVEN IN THE MUNICIPALITY PUBLICATIONS FROM THE 1970 POPULATION AND HOUSING CENSUS.

TABELL 10 (FORTS.).FOLKEMENGDEN ETTER KJØNN/ALDER/TROSSAMFUNN/EKTESKAPELIG STATUS. FAMILIER ETTER FAMILIETYPE. GEISTLIGE OMRÅDER

1) SOGN, PRESTEGJELD, PROSTI OG BISPEDØMME / 1) PARISH, CLERICAL DISTRICT, DEANERY AND DIOCESE	FOLKEMENGDE: I ALT TOTAL	PST. BOSATT I TETTSTEDER P.C. RECIDING IN URBAN SETTLEMENTS	KJØNN SEX: MENN MALES	KJØNN SEX: KVINNER FEMALES	ALDER AGE: 0-15 ÅR YEARS	16-24 ÅR YEARS	25-49 ÅR YEARS	50-69 ÅR YEARS	70 ÅR OG OVER YEARS AND OVER
02 EVJE PRESTEGJELD	3 683	33,6	1 887	1 796	944	461	982	859	437
01 EVJE SOGN	1 698	62,5	878	820	470	248	479	364	137
02 HORNNES SOGN	1 228	14,3	603	625	271	142	311	312	192
03 IVELAND SOGN	757	-	406	351	203	71	192	183	108
03 BYGLAND PRESTEGJELD	1 551	16,9	779	772	242	205	392	453	259
01 BYGLAND SOGN	419	-	209	210	70	54	89	120	86
02 SANDNES SOGN	147	-	79	68	22	16	23	54	32
03 AUSTAD SOGN	276	-	156	120	39	32	72	75	58
04 ÅRDAL SOGN	709	37,0	335	374	111	103	208	204	83
04 VALLE PRESTEGJELD	1 906	-	1 000	906	391	237	459	540	279
01 VALLE SOGN	771	-	414	357	150	95	190	224	112
02 HYLESTAD SOGN	672	-	334	338	147	88	171	172	94
03 BYKLE SOGN	463	-	252	211	94	54	98	144	73
11 MANDAL PROSTI	27 367	45,8	13 891	13 476	7 719	3 653	7 411	5 844	2 740
01 HOLUM PRESTEGJELD	1 991	-	1 026	965	521	245	488	468	269
01 ØYSLEBØ SOGN	1 009	-	521	488	280	138	252	221	118
02 LAUDAL SOGN	484	-	256	228	103	58	116	137	70
03 BJELLAND SOGN	498	-	249	249	138	49	120	110	81
02 SØGNE PRESTEGJELD	8 083	52,9	4 114	3 969	2 544	1 091	2 392	1 470	586
01 SØGNE SOGN	4 650	55,6	2 357	2 293	1 427	679	1 359	834	351
02 GREIPSTAD SOGN	2 721	62,0	1 403	1 318	923	343	858	454	143
03 FINSLAND SOGN	712	-	354	358	194	69	175	182	92
03 MANDAL PRESTEGJELD	11 123	68,6	5 595	5 528	3 089	1 578	3 099	2 326	1 031
01 MANDAL SOGN	4 779	100,0	2 363	2 416	1 113	753	1 246	1 152	515
02 HALSE SOGN	4 895	58,2	2 475	2 420	1 585	626	1 487	842	355
03 HARKMARK SOGN	202	-	115	87	47	27	49	52	27
04 HOLUM SOGN	1 247	-	642	605	344	172	317	280	134
04 NORD-AUDNEDAL PRESTEGJELD	2 292	-	1 189	1 103	565	232	507	640	348
01 ÅSERAL SOGN	894	-	448	446	221	74	192	255	152
02 GRINDHEIM SOGN	649	-	348	301	185	64	158	178	64
03 KONSMO SOGN	749	-	393	356	159	94	157	207	132
05 SØR-AUDNEDAL PRESTEGJELD	3 878	16,4	1 967	1 911	1 000	507	925	940	506
01 VALLE SOGN	2 467	25,8	1 251	1 216	642	357	597	559	312
02 SPANGEREID SOGN	893	-	457	436	242	96	213	230	112
03 VIGMOSTAD SOGN	518	-	259	259	116	54	115	151	82
12 LISTA PROSTI	14 370	46,7	7 228	7 142	3 815	2 015	3 757	3 206	1 577
01 LISTA PRESTEGJELD	5 470	44,8	2 798	2 672	1 499	749	1 490	1 134	548
01 LISTA SOGN	5 186	47,3	2 654	2 532	1 457	725	1 435	1 089	480
02 HERAD SOGN	284	-	144	140	42	24	55	95	68
02 FARSUND PRESTEGJELD	2 808	77,5	1 342	1 466	692	414	734	649	319
01 FARSUND SOGN	2 175	100,0	1 031	1 144	520	329	578	521	227
02 SPIND SOGN	633	-	311	322	172	85	156	128	92
03 LYNGDAL PRESTEGJELD	6 092	34,3	3 088	3 004	1 624	852	1 533	1 373	710
01 LYNGDAL SOGN	3 615	57,8	1 806	1 809	1 046	527	965	737	340
02 AUSTAD SOGN	585	-	311	274	119	82	120	167	97
03 KVÅS SOGN	402	-	200	202	80	65	79	122	56
04 HÆGEBOSTAD SOGN	721	-	376	345	168	88	176	183	106
05 EIKEN SOGN	769	-	395	374	211	90	193	164	111
13 FLEKKEFJORD PROSTI	15 501	49,7	7 883	7 618	3 931	1 993	4 051	3 712	1 814
01 FJOTLAND PRESTEGJELD	1 145	25,0	577	568	356	125	321	232	111
02 KVINESDAL PRESTEGJELD	4 074	34,7	2 102	1 972	1 075	542	1 014	944	499
01 KVINESDAL SOGN	3 491	40,5	1 805	1 686	932	471	898	778	412
02 FEDA SOGN	583	-	297	286	143	71	116	166	87
03 FLEKKEFJORD PRESTEGJELD	7 020	74,6	3 511	3 509	1 716	926	1 880	1 710	788
01 FLEKKEFJORD SOGN	6 090	82,6	3 023	3 067	1 506	825	1 663	1 449	647
02 HIDRA SOGN	930	22,2	488	442	210	101	217	261	141
04 BAKKE PRESTEGJELD	1 500	23,7	775	725	354	176	366	413	191
01 BAKKE SOGN	896	39,7	461	435	223	108	220	232	113
02 GYLAND SOGN	604	-	314	290	131	68	146	181	78
05 SIRDAL PRESTEGJELD	1 762	23,8	918	844	430	224	470	413	225
01 TONSTAD SOGN	1 201	34,9	625	576	312	159	327	263	140
02 ØVRE SIRDAL SOGN	561	-	293	268	118	65	143	150	85
5 STAVANGER BISPEDØMME	267 240	71,7	133 011	134 229	77 026	39 562	76 573	54 639	19 440
01 STAVANGER DOMPROSTI	81 069	95,6	39 042	42 027	20 909	12 589	23 186	18 218	6 167
01 DOMKIRKEN PRESTEGJELD	14 712	100,0	6 766	7 946	2 761	2 420	3 578	4 275	1 678
02 ST.PETRI PRESTEGJELD	9 038	100,0	4 186	4 852	1 507	1 492	2 123	2 636	1 280
03 ST.JOHANNES PRESTEGJELD	10 470	100,0	4 909	5 561	1 983	1 619	2 465	3 109	1 294
04 BEKKEFARET PRESTEGJELD	7 892	100,0	3 822	4 070	2 157	1 398	2 320	1 611	406
05 TJENSVOLL PRESTEGJELD	9 622	92,1	4 771	4 851	2 902	1 383	3 068	1 865	404

NOTE: 1) ET SOGN OMFATTER EN HEL KOMMUNE ELLER DEL AV KOMMUNE. FOR KOMMUNER MED TO ELLER FLERE SOGN ER DET GITT EN OVERSIKT OVER SOGNEINNDELINGEN I KOMMUNEHEFTENE FRA FOLKE- OG BOLIGTELLING 1970.

POPULATION BY SEX/AGE/RELIGIOUS DENOMINATION/MARITAL STATUS. FAMILIES BY TYPE OF FAMILY. ECCLESIASTICAL DIVISIONS

POPULATION				PERSONER 16 ÅR OG OVER PERSONS 16 YEARS AND OVER			FAMILIER FAMILIES					
TROSSAMFUNN RELIGIOUS DENOMINATION									EKTEPAR MARRIED COUPLE		MOR ELLER FAR MED	
STATS-KIRKEN THE NATIO-NAL CHURCH	ANNET TROS-SAMFUNN OTHER RELI-GIOUS COM-MUNITY	INTET TROS-SAMFUNN NO RELI-GIOUS COM-MUNITY	UOPP-GITT NOT RE-PORTED	UGIFTE UN-MARRIED	GIFTE MARRIED	FØR GIFTE PREVI-OUSLY MARR-IED	I ALT TOTAL	MED 1 PERSON WITH 1 PERSON	UTEN UGIFTE BARN WITHOUT UN-MARRIED CHILD-REN	MED UGIFTE BARN WITH UN-MARRIED CHILD-REN	UGIFTE BARN MOTHER OR FATHER WITH UNMARR. CHILDR.	NR. NO.
3 545	85	52	1	796	1 670	273	1 461	547	265	561	88	02
1 651	32	15	-	360	772	96	638	214	112	271	41	01
1 194	24	10	-	277	569	111	512	197	96	183	36	02
700	29	27	1	159	329	66	311	136	57	107	11	03
1 506	20	17	8	564	602	143	818	481	102	194	41	03
399	9	9	2	137	167	45	213	116	28	53	16	01
144	2	-	1	52	52	21	73	40	11	15	7	02
273	1	1	1	95	108	34	147	83	19	35	10	03
690	8	7	4	280	275	43	385	242	44	91	8	04
1 802	90	5	9	591	782	142	812	360	116	272	64	04
690	78	2	1	250	313	58	332	153	48	106	25	01
661	7	2	2	194	286	45	277	114	40	103	20	02
451	5	1	6	147	183	39	203	93	28	63	19	03
25 405	1 300	498	164	5 259	12 619	1 770	10 093	3 260	1 814	4 423	596	11
1 870	79	24	18	465	868	137	789	327	118	306	38	01
926	59	17	7	216	447	66	377	142	58	162	15	01
457	10	7	10	132	208	41	210	94	30	71	15	02
487	10	-	1	117	213	30	202	91	30	73	8	03
7 556	370	110	47	1 313	3 816	410	2 710	667	496	1 396	151	02
4 312	232	78	28	794	2 188	241	1 555	384	291	794	86	01
2 559	116	31	15	388	1 283	127	888	204	147	489	48	02
685	22	1	4	131	345	42	267	79	58	113	17	03
10 346	468	221	88	2 047	5 202	785	4 142	1 315	755	1 816	256	03
4 378	234	121	46	1 002	2 237	427	1 926	693	372	729	132	01
4 564	221	72	38	750	2 292	268	1 688	464	278	857	89	02
192	1	9	-	45	94	16	77	24	17	30	6	03
1 212	12	19	4	250	579	74	451	134	88	200	29	04
2 127	124	32	9	592	975	160	955	418	156	325	56	04
820	68	6	-	257	354	62	387	188	53	121	25	01
620	24	3	2	146	287	31	255	106	46	96	7	02
687	32	23	7	189	334	67	313	124	57	108	24	03
3 506	259	111	2	842	1 758	278	1 497	533	289	580	95	05
2 328	91	48	-	539	1 125	161	935	319	174	383	59	01
674	161	58	-	177	391	83	349	130	70	122	27	02
504	7	5	2	126	242	34	213	84	45	75	9	03
13 532	639	151	48	2 940	6 582	1 033	5 521	1 927	993	2 265	336	12
5 047	334	61	28	1 037	2 562	372	2 048	674	368	900	106	01
4 772	329	59	26	961	2 425	343	1 907	608	331	869	99	01
275	5	2	2	76	137	29	141	66	37	31	7	02
2 665	101	30	12	593	1 283	240	1 146	437	203	429	77	02
2 074	77	13	11	451	1 009	195	916	361	160	337	58	01
591	24	17	1	142	274	45	230	76	43	92	19	02
5 820	204	60	8	1 310	2 737	421	2 327	816	422	936	153	03
3 420	144	44	7	689	1 669	211	1 313	409	237	592	75	01
550	27	8	-	142	264	60	256	112	53	78	13	02
398	4	-	-	125	171	26	174	82	29	56	7	03
703	12	6	-	181	313	59	290	106	51	104	29	04
749	17	2	1	173	320	65	294	107	52	106	29	05
14 302	927	209	63	3 260	7 207	1 103	6 031	2 090	1 104	2 455	382	13
1 092	27	9	17	210	511	68	401	118	60	193	30	01
3 877	161	22	14	801	1 899	299	1 562	516	317	615	114	02
3 306	151	20	14	687	1 619	253	1 317	421	265	529	102	01
571	10	2	-	114	280	46	245	95	52	86	12	02
6 389	487	140	4	1 413	3 371	520	2 758	933	536	1 136	153	03
5 498	462	127	3	1 218	2 918	448	2 379	794	459	989	137	01
891	25	13	1	195	453	72	379	139	77	147	16	02
1 317	149	32	2	342	703	101	592	207	114	236	35	04
798	89	8	1	200	413	60	349	127	61	145	16	01
519	60	24	1	142	290	41	243	80	53	91	19	02
1 627	103	6	26	494	723	115	718	316	77	275	50	05
1 079	100	4	18	305	509	75	478	205	55	193	25	01
548	3	2	8	189	214	40	240	111	22	82	25	02
252 324	9 404	2 855	2 657	48 983	124 424	16 807	97 117	29 984	16 811	44 852	5 470	5
75 879	2 874	995	1 321	15 391	38 538	6 231	31 584	10 632	5 801	13 244	1 907	01
13 746	509	214	243	3 391	6 904	1 656	6 687	2 859	1 333	2 059	436	01
8 442	354	119	123	2 275	4 159	1 097	4 403	2 099	864	1 182	258	02
9 772	440	122	136	2 304	4 933	1 250	5 006	2 259	1 059	1 377	311	03
7 355	283	104	150	1 581	3 573	581	2 858	852	438	1 324	244	04
9 050	292	96	184	1 534	4 761	425	3 168	641	540	1 824	163	05

NOTE: 1) A PARISH COMPRISES A WHOLE OR PART OF A MUNICIPALITY. FOR MUNICIPALITIES WITH TWO OR MORE PARISHES, A SURVEY OF THE DIVISION INTO PARISHES IS GIVEN IN THE MUNICIPALITY PUBLICATIONS FROM THE 1970 POPULATION AND HOUSING CENSUS.

TABELL 10 (FORTS.). FOLKEMENGDEN ETTER KJØNN/ALDER/TROSSAMFUNN/EKTESKAPELIG STATUS. FAMILIER ETTER FAMILIETYPE. GEISTLIGE OMRÅDER

1) SOGN, PRESTEGJELD, PROSTI OG BISPEDØMME / 1) PARISH, CLERICAL DISTRICT, DEANERY AND DIOCESE	FOLKEMENGDE: I ALT TOTAL	PST. BOSATT I TETTSTEDER P.C. RECIDING IN URBAN SETTLEMENTS	KJØNN SEX: MENN MALES	KVINNER FEMALES	ALDER AGE: 0-15 ÅR YEARS	16-24 ÅR YEARS	25-49 ÅR YEARS	50-69 ÅR YEARS	70 ÅR OG OVER YEARS AND OVER
06 HETLAND PRESTEGJELD	3 556	91,3	1 825	1 731	1 177	523	1 095	602	159
07 HINNA PRESTEGJELD	8 739	81,1	4 325	4 414	2 587	1 375	2 781	1 600	396
08 MADLA PRESTEGJELD	12 523	93,3	6 325	6 198	4 777	1 624	4 439	1 422	261
09 HILLEVÅG PRESTEGJELD	4 517	100,0	2 113	2 404	1 058	755	1 317	1 098	289
02 DALANE PROSTI	19 663	55,6	10 053	9 610	5 476	2 743	5 287	4 378	1 779
01 SOKNDAL PRESTEGJELD	3 481	59,6	1 799	1 682	962	447	938	808	326
02 LUND PRESTEGJELD	2 467	44,7	1 255	1 212	666	289	596	612	304
01 LUND SOGN	1 986	55,5	1 009	977	556	231	491	473	235
02 HESKESTAD SOGN	481	-	246	235	110	58	105	139	69
03 HELLELAND PRESTEGJELD	2 769	9,4	1 452	1 317	810	362	688	620	289
01 HELLELAND SOGN	908	-	482	426	220	119	228	220	121
02 BJERKREIM SOGN	1 861	14,0	970	891	590	243	460	400	168
04 EGERSUND PRESTEGJELD	10 946	68,4	5 547	5 399	3 038	1 645	3 065	2 338	860
01 EGERSUND SOGN	9 488	73,5	4 788	4 700	2 600	1 438	2 724	2 004	722
02 OGNA SOGN	1 458	34,8	759	699	438	207	341	334	138
03 JÆREN PROSTI	69 956	66,8	35 249	34 707	22 567	10 723	21 100	11 827	3 739
01 HÅ PRESTEGJELD	9 107	53,3	4 605	4 502	3 019	1 481	2 450	1 621	536
01 NÆRBØ SOGN	4 993	54,1	2 499	2 494	1 613	832	1 367	894	287
02 VARHAUG SOGN	4 114	52,3	2 106	2 008	1 406	649	1 083	727	249
02 KLEPP PRESTEGJELD	8 842	44,7	4 574	4 268	3 169	1 320	2 656	1 295	402
01 KLEPP SOGN	5 967	59,6	3 086	2 881	2 185	891	1 862	787	242
02 ORRE SOGN	1 323	-	684	639	430	201	345	262	85
03 BORE SOGN	1 552	25,3	804	748	554	228	449	246	75
03 TIME PRESTEGJELD	8 065	63,7	4 136	3 929	2 683	1 167	2 450	1 283	482
04 GJESTAL PRESTEGJELD	4 444	64,5	2 226	2 218	1 349	679	1 194	868	354
05 HØYLAND PRESTEGJELD	11 633	72,0	5 821	5 812	3 703	1 874	3 583	1 964	509
01 HØYLAND SOGN	9 514	75,5	4 758	4 756	3 030	1 527	2 981	1 534	392
02 RISKA SOGN	2 119	56,5	1 063	1 056	673	347	602	380	117
06 GAND PRESTEGJELD	9 689	77,2	4 842	4 847	3 055	1 476	2 978	1 655	525
07 SANDNES PRESTEGJELD	8 278	97,4	3 965	4 313	2 132	1 330	2 473	1 735	558
08 SOLA PRESTEGJELD	9 898	61,0	5 080	4 818	3 457	1 396	3 316	1 356	373
04 HETLAND PROSTI	17 935	39,2	9 194	8 741	5 666	2 377	5 149	3 478	1 265
01 RANDABERG PRESTEGJELD	5 271	48,9	2 657	2 614	1 868	696	1 730	729	248
01 RANDABERG SOGN	4 663	46,7	2 347	2 316	1 693	647	1 557	585	181
02 KVITSØY SOGN	608	66,4	310	298	175	49	173	144	67
02 HØGSFJORD PRESTEGJELD	1 826	-	943	883	473	227	449	468	209
01 HØLE SOGN	930	-	467	463	258	130	239	238	95
02 FORSAND SOGN	896	-	476	420	215	97	210	260	114
03 STRAND PRESTEGJELD	6 931	64,3	3 620	3 311	2 235	1 001	2 002	1 287	406
01 STRAND SOGN	2 911	29,7	1 539	1 372	939	414	802	536	220
02 JØRPELAND SOGN	4 020	89,4	2 081	1 939	1 296	587	1 200	751	186
04 FINNØY PRESTEGJELD	1 872	-	938	934	498	233	423	504	214
01 HESBY SOGN	1 462	-	727	735	385	181	356	377	163
02 TALGJE SOGN	410	-	211	199	113	52	67	127	51
05 RENNESØY PRESTEGJELD	2 035	-	1 036	999	592	220	545	490	188
01 HAUSKE SOGN	983	-	488	495	270	116	255	256	86
02 SØRBØ SOGN	288	-	145	143	79	29	76	78	26
03 MOSTERØY SOGN	764	-	403	361	243	75	214	156	76
05 KARMSUND PROSTI	61 188	71,1	30 460	30 728	17 696	8 970	17 381	12 575	4 566
01 SKUDENES PRESTEGJELD	5 103	43,2	2 605	2 498	1 457	755	1 348	1 101	442
01 FALNES SOGN	3 394	65,0	1 718	1 676	938	478	916	749	313
02 FARKINGSTAD SOGN	1 709	-	887	822	519	277	432	352	129
02 KOPERVIK PRESTEGJELD	12 194	87,5	6 137	6 057	3 886	1 781	3 601	2 193	733
01 KOPERVIK SOGN	5 303	79,6	2 649	2 654	1 608	753	1 551	1 030	361
02 ÅKRA SOGN	6 891	93,6	3 488	3 403	2 278	1 028	2 050	1 163	372
03 AVALDSNES PRESTEGJELD	4 482	35,4	2 291	2 191	1 477	637	1 353	751	264
04 TORVASTAD PRESTEGJELD	5 412	66,3	2 795	2 617	1 824	714	1 725	891	258
01 TORVASTAD SOGN	5 108	70,3	2 621	2 487	1 753	680	1 645	801	229
02 UTSIRA SOGN	304	-	174	130	71	34	80	90	29
05 VÅR FRELSER PRESTEGJELD ...	11 455	94,3	5 301	6 154	2 400	1 801	2 881	3 122	1 251
06 SKÅRE PRESTEGJELD	6 934	86,8	3 376	3 558	1 800	1 127	1 883	1 577	547
07 ROSSABØ PRESTEGJELD	8 655	99,8	4 285	4 370	2 637	1 272	2 704	1 589	453
08 TYSVÆR PRESTEGJELD	4 730	-	2 488	2 242	1 569	570	1 343	833	365
01 TYSVÆR SOGN	3 240	-	1 700	1 540	1 068	396	911	608	257
02 BOKN SOGN	743	-	388	355	230	80	200	156	77
03 FØRDESFJORD SOGN	747	-	400	347	271	94	232	119	31
09 SKJOLD PRESTEGJELD	2 223	-	1 182	1 041	646	313	543	468	253
01 SKJOLD SOGN	1 148	-	609	539	332	185	286	239	106
02 VATS SOGN	1 075	-	573	502	314	128	257	229	147

NOTE: 1) ET SOGN OMFATTER EN HEL KOMMUNE ELLER DEL AV KOMMUNE. FOR KOMMUNER MED TO ELLER FLERE SOGN ER DET GITT EN OVERSIKT OVER SOGNEINNDELINGEN I KOMMUNEHEFTENE FRA FOLKE- OG BOLIGTELLING 1970.

POPULATION BY SEX/AGE/RELIGIOUS DENOMINATION/MARITAL STATUS. FAMILIES BY TYPE OF FAMILY. ECCLESIASTICAL DIVISIONS

POPULATION				PERSONER 16 ÅR OG OVER PERSONS 16 YEARS AND OVER			FAMILIER FAMILIES					
TROSSAMFUNN RELIGIOUS DENOMINATION									EKTEPAR MARRIED COUPLE		MOR ELLER FAR MED	
STATS-KIRKEN THE NATIO-NAL CHURCH	ANNET TROS-SAMFUNN OTHER RELI-GIOUS COM-MUNITY	INTET TROS-SAMFUNN NO RELI-GIOUS COM-MUNITY	UOPP-GITT NOT RE-PORTED	UGIFTE UN-MARRIED	GIFTE MARRIED	FØR GIFTE PREVI-OUSLY MARR-IED	I ALT TOTAL	MED 1 PERSON WITH 1 PERSON	UTEN UGIFTE BARN WITHOUT UN-MARRIED CHILD-REN	MED UGIFTE BARN WITH UN-MARRIED CHILD-REN	UGIFTE BARN MOTHER OR FATHER WITH UNMARR. CHILDR.	NR. NO.
3 428	26	25	77	497	1 759	123	1 116	200	197	673	46	06
8 219	274	98	148	1 517	4 242	393	2 897	640	484	1 624	149	07
11 703	491	142	187	1 389	5 956	401	3 654	509	526	2 432	187	08
4 164	205	75	73	903	2 251	305	1 795	573	360	749	113	09
17 804	1 536	239	84	4 201	8 826	1 160	7 348	2 571	1 197	3 187	393	02
3 220	220	40	1	684	1 612	223	1 276	396	208	592	80	01
2 212	178	74	3	530	1 107	164	941	335	174	377	55	02
1 780	147	57	2	397	900	133	761	273	143	305	40	01
432	31	17	1	133	207	31	180	62	31	72	15	02
2 502	244	15	8	632	1 160	167	980	345	149	427	59	03
727	164	14	3	235	403	50	357	136	62	138	21	01
1 775	80	1	5	397	757	117	623	209	87	289	38	02
9 870	894	110	72	2 355	4 947	606	4 151	1 495	666	1 791	199	04
8 431	875	110	72	2 051	4 309	528	3 636	1 320	574	1 566	176	01
1 439	19	-	-	304	638	78	515	175	92	225	23	02
66 318	2 238	767	633	12 365	31 944	3 080	23 755	6 822	3 658	12 178	1 097	03
8 934	137	35	1	2 055	3 658	375	3 287	1 335	384	1 433	135	01
4 883	90	19	1	1 204	1 959	217	1 957	912	216	758	71	01
4 051	47	16	-	851	1 699	158	1 330	423	168	675	64	02
8 481	283	73	5	1 305	4 051	317	2 814	702	423	1 581	108	02
5 797	119	48	3	806	2 773	203	1 897	455	283	1 086	73	01
1 314	4	3	2	255	574	64	434	132	68	216	18	02
1 370	160	22	-	244	704	50	483	115	72	279	17	03
7 859	116	59	31	1 440	3 571	371	2 684	770	393	1 379	142	03
4 172	214	57	1	850	2 023	222	1 574	486	264	738	86	04
10 859	440	136	198	2 095	5 364	471	3 864	1 033	571	2 089	171	05
8 924	347	106	137	1 673	4 440	371	3 167	836	469	1 736	126	01
1 935	93	30	61	422	924	100	697	197	102	353	45	02
8 972	463	133	121	1 623	4 569	442	3 224	809	523	1 740	152	06
7 707	306	150	115	1 621	3 971	554	3 258	1 112	584	1 379	183	07
9 334	279	124	161	1 376	4 737	328	3 050	575	516	1 839	120	08
17 316	421	116	82	3 040	8 339	890	5 934	1 478	1 021	3 126	309	04
5 151	60	16	44	732	2 461	210	1 596	290	238	988	80	01
4 543	60	16	44	641	2 172	157	1 370	223	196	886	65	01
608	-	-	-	91	289	53	226	67	42	102	15	02
1 759	47	4	16	386	838	129	684	218	140	277	49	02
883	34	-	13	192	414	66	334	104	62	144	24	01
876	13	4	3	194	424	63	350	114	78	133	25	02
6 593	238	87	13	1 101	3 289	306	2 200	457	403	1 231	109	03
2 811	73	20	7	525	1 306	141	934	229	158	491	56	01
3 782	165	67	6	576	1 983	165	1 266	228	245	740	53	02
1 808	58	3	3	438	816	120	735	299	120	285	31	04
1 410	47	3	2	325	665	87	571	221	98	232	20	01
398	11	-	1	113	151	33	164	78	22	53	11	02
2 005	18	6	6	383	935	125	719	214	120	345	40	05
973	3	2	5	191	462	60	355	104	64	166	21	01
284	-	4	-	61	133	15	105	37	12	54	2	02
748	15	-	1	131	340	50	259	73	44	125	17	03
57 894	2 146	658	490	10 379	28 828	4 285	22 046	6 375	3 963	10 341	1 367	05
4 628	286	132	57	893	2 417	336	1 819	522	338	861	98	01
3 059	208	86	41	575	1 642	239	1 248	375	240	574	59	01
1 569	78	46	16	318	775	97	571	147	98	287	39	02
11 440	531	146	77	1 860	5 777	671	4 046	928	714	2 159	245	02
5 124	91	52	36	813	2 561	321	1 842	461	357	916	108	01
6 316	440	94	41	1 047	3 216	350	2 204	467	357	1 243	137	02
4 294	106	37	45	661	2 093	251	1 465	348	251	790	76	03
5 223	127	27	35	743	2 643	202	1 700	305	313	1 002	80	04
4 920	127	27	34	665	2 513	177	1 582	264	290	960	68	01
303	-	-	1	78	130	25	118	41	23	42	12	02
10 759	451	124	121	2 431	5 336	1 288	5 144	2 156	992	1 647	349	05
6 577	243	56	58	1 269	3 297	568	2 590	785	464	1 168	173	06
8 243	278	94	40	1 332	4 103	583	2 966	714	495	1 542	215	07
4 531	108	42	49	690	2 228	243	1 542	360	281	825	76	08
3 088	80	35	37	496	1 511	165	1 052	250	189	561	52	01
723	8	-	12	116	346	51	255	65	50	122	18	02
720	20	7	-	78	371	27	235	45	42	142	6	03
2 199	16	-	8	500	934	143	774	257	115	347	55	09
1 131	13	-	4	274	470	72	392	131	50	183	28	01
1 068	3	-	4	226	464	71	382	126	65	164	27	02

NOTE: 1) A PARISH COMPRISES A WHOLE OR PART OF A MUNICIPALITY. FOR MUNICIPALITIES WITH TWO OR MORE PARISHES, A SURVEY OF THE DIVISION INTO PARISHES IS GIVEN IN THE MUNICIPALITY PUBLICATIONS FROM THE 1970 POPULATION AND HOUSING CENSUS.

TABELL 10 (FORTS.).FOLKEMENGDEN ETTER KJØNN/ALDER/TROSSAMFUNN/EKTESKAPELIG STATUS. FAMILIER ETTER FAMILIETYPE. GEISTLIGE OMRÅDER

1) SOGN, PRESTEGJELD, PROSTI OG BISPEDØMME / 1) PARISH, CLERICAL DISTRICT, DEANERY AND DIOCESE	FOLKEMENGDE: I ALT TOTAL	PST. BOSATT I TETTSTEDER P.C. RECIDING IN URBAN SETTLEMENTS	KJØNN SEX: MENN MALES	KJØNN SEX: KVINNER FEMALES	ALDER AGE: 0-15 ÅR YEARS	16-24 ÅR YEARS	25-49 ÅR YEARS	50-69 ÅR YEARS	70 ÅR OG OVER YEARS AND OVER
06 RYFYLKE PROSTI	17 429	33,3	9 013	8 416	4 712	2 160	4 470	4 163	1 924
01 VIKEDAL PRESTEGJELD	2 231	-	1 176	1 055	654	275	581	471	250
01 VIKEDAL SOGN	931	-	490	441	279	116	226	195	115
02 SANDEID SOGN	929	-	487	442	292	113	255	177	92
03 IMSLAND SOGN	371	-	199	172	83	46	100	99	43
02 NEDSTRAND PRESTEGJELD	3 030	-	1 568	1 462	786	387	715	794	348
01 NEDSTRAND SOGN	2 319	-	1 168	1 151	621	294	550	582	272
02 SJERNARØY SOGN	711	-	400	311	165	93	165	212	76
03 JELSA PRESTEGJELD	1 355	-	713	642	349	135	306	364	201
01 JELSA SOGN	823	-	432	391	191	87	170	235	140
02 ERFJORD SOGN	532	-	281	251	158	48	136	129	61
04 HJELMELAND PRESTEGJELD	2 642	9,0	1 371	1 271	697	318	583	686	358
01 HJELMELAND SOGN	1 499	15,8	769	730	381	163	335	400	220
02 FISTER SOGN	454	-	251	203	122	62	101	120	49
03 ÅRDAL SOGN	689	-	351	338	194	93	147	166	89
05 SAUDA PRESTEGJELD	5 862	85,3	2 993	2 869	1 620	791	1 689	1 239	473
06 SULDAL PRESTEGJELD	2 309	24,5	1 192	1 117	606	254	596	559	294
01 SULDAL SOGN	1 234	-	645	589	331	129	309	290	175
02 SAND SOGN	1 075	52,7	547	528	275	125	287	269	119
6 BJØRGVIN BISPEDØMME	581 948	60,5	289 846	292 102	162 002	86 137	161 443	123 002	49 364
01 BERGEN DOMPROSTI	111 911	100,0	51 673	60 238	24 551	17 589	30 793	27 247	11 731
01 DOMKIRKEN PRESTEGJELD	6 888	100,0	2 941	3 947	1 150	1 171	1 612	1 850	1 105
02 KORSKIRKEN PRESTEGJELD	5 346	100,0	2 316	3 030	718	785	1 201	1 683	959
03 MARIAKIRKEN PRESTEGJELD	3 273	100,0	1 526	1 747	520	573	821	954	405
04 SANDVIKEN PRESTEGJELD	6 234	100,0	2 819	3 415	1 056	883	1 428	1 906	961
05 ST.OLAV PRESTEGJELD	3 873	100,0	1 747	2 126	719	574	974	1 113	493
06 NYKIRKEN PRESTEGJELD	6 145	100,0	2 719	3 426	885	946	1 421	1 885	1 008
07 JOHANNES PRESTEGJELD	7 544	100,0	3 250	4 294	1 105	1 208	1 780	2 110	1 341
08 ÅRSTAD PRESTEGJELD	8 407	100,0	3 564	4 843	1 410	1 567	2 080	2 235	1 115
09 ST.MARKUS PRESTEGJELD	6 978	100,0	3 266	3 712	1 453	1 007	1 859	1 890	769
10 BISKOPSHAVN PRESTEGJELD	8 257	100,0	3 820	4 437	2 160	1 228	2 549	1 596	724
11 FYLLINGSDALEN PRESTEGJELD	14 097	100,0	6 981	7 116	5 573	1 546	5 272	1 401	305
12 ST.JACOB PRESTEGJELD	3 361	100,0	1 389	1 972	499	585	753	978	546
13 FRIDALEN PRESTEGJELD	7 299	100,0	3 459	3 840	1 447	1 241	1 834	2 053	724
14 SOLHEIM PRESTEGJELD	4 218	100,0	2 043	2 175	842	687	1 146	1 120	423
15 LANDÅS PRESTEGJELD	9 932	100,0	4 871	5 061	2 295	1 912	2 922	2 393	410
16 SLETTEBAKKEN PRESTEGJELD	10 059	100,0	4 962	5 097	2 719	1 676	3 141	2 080	443
02 SØRE SUNNHORLAND PROSTI	18 784	15,9	9 645	9 139	5 535	2 553	4 752	4 162	1 782
01 SVEIO PRESTEGJELD	3 560	5,6	1 821	1 739	1 007	470	897	826	360
01 SVEIO SOGN	1 956	-	991	965	575	286	499	428	168
02 VESTRE VIKEBYGD SOGN	464	43,3	234	230	121	47	95	127	74
03 VALESTRAND SOGN	1 140	-	596	544	311	137	303	271	118
02 FINNÅS PRESTEGJELD	8 243	11,1	4 287	3 956	2 627	1 161	2 156	1 639	660
01 MOSTER SOGN	1 874	-	966	908	610	267	476	365	156
02 BREMNES SOGN	4 967	11,8	2 574	2 393	1 616	705	1 314	930	402
03 BØMLO SOGN	1 402	23,3	747	655	401	189	366	344	102
03 ETNE PRESTEGJELD	2 474	25,2	1 243	1 231	676	341	604	586	267
01 STØLE SOGN	887	13,1	441	446	268	114	222	198	85
02 GRINDHEIM SOGN	497	-	261	236	124	70	104	142	57
03 GJERDE SOGN	1 090	46,5	541	549	284	157	278	246	125
04 SKÅNEVIK PRESTEGJELD	1 767	39,0	914	853	477	242	407	432	209
01 SKÅNEVIK SOGN	1 443	47,7	732	711	370	195	338	360	180
02 ÅKRA SOGN	324	-	182	142	107	47	69	72	29
05 ØLEN PRESTEGJELD	2 740	21,1	1 380	1 360	748	339	688	679	286
01 ØLEN SOGN	1 674	34,5	831	843	481	222	407	396	168
02 BJOA SOGN	537	-	282	255	139	62	136	143	57
03 AUSTRE VIKEBYGD SOGN	529	-	267	262	128	55	145	140	61
03 NORDRE SUNNHORDLAND PROSTI	27 293	50,2	14 046	13 247	8 721	4 075	7 575	4 925	1 997
01 KVINNHERAD PRESTEGJELD	4 255	16,0	2 179	2 076	1 147	568	1 097	983	460
01 KVINNHERAD SOGN	2 898	23,5	1 454	1 444	787	378	764	648	321
02 HATLESTRAND SOGN	363	-	187	176	94	45	90	89	45
03 ÆNES SOGN	506	-	285	221	122	99	114	126	45
04 ØLVE SOGN	488	-	253	235	144	46	129	120	49
02 HUSNES PRESTEGJELD	4 671	54,9	2 431	2 240	1 731	604	1 420	657	259
01 HUSNES SOGN	3 760	68,2	1 965	1 795	1 437	506	1 177	478	162
02 HOLMEDAL SOGN	911	-	466	445	294	98	243	179	97

NOTE: 1) ET SOGN OMFATTER EN HEL KOMMUNE ELLER DEL AV KOMMUNE. FOR KOMMUNER MED TO ELLER FLERE SOGN ER DET GITT EN OVERSIKT OVER SOGNEINNDELINGEN I KOMMUNEHEFTENE FRA FOLKE- OG BOLIGTELLING 1970.

POPULATION BY SEX/AGE/RELIGIOUS DENOMINATION/MARITAL STATUS. FAMILIES BY TYPE OF FAMILY. ECCLESIASTICAL DIVISIONS

POPULATION				PERSONER 16 ÅR OG OVER / PERSONS 16 YEARS AND OVER			FAMILIER FAMILIES					
TROSSAMFUNN RELIGIOUS DENOMINATION									EKTEPAR MARRIED COUPLE			
STATS-KIRKEN THE NATIO-NAL CHURCH	ANNET TROS-SAMFUNN OTHER RELI-GIOUS COM-MUNITY	INTET TROS-SAMFUNN NO RELI-GIOUS COM-MUNITY	UOPP-GITT NOT RE-PORTED	UGIFTE UN-MARRIED	GIFTE MARRIED	FØR GIFTE PREVI-OUSLY MARR-IED	I ALT TOTAL	MED 1 PERSON WITH 1 PERSON	UTEN UGIFTE BARN WITHOUT UN-MARRIED CHILD-REN	MED UGIFTE BARN WITH UN-MARRIED CHILD-REN	MOR ELLER FAR MED UGIFTE BARN MOTHER OR FATHER WITH UNMARR. CHILDR.	NR. NO.
17 113	189	80	47	3 607	7 949	1 161	6 450	2 106	1 171	2 776	397	06
2 215	6	1	9	439	998	140	791	245	137	360	49	01
926	5	-	-	199	387	66	339	127	46	147	19	01
926	1	1	1	157	435	45	319	88	67	149	15	02
363	-	-	8	83	176	29	133	30	24	64	15	03
2 967	37	9	17	651	1 388	205	1 133	379	222	471	61	02
2 259	36	9	15	475	1 065	158	876	296	174	358	48	01
708	1	-	2	176	323	47	257	83	48	113	13	02
1 345	6	3	1	301	596	109	533	188	97	199	49	03
816	5	2	-	192	369	71	340	126	70	113	31	01
529	1	1	1	109	227	38	193	62	27	86	18	02
2 607	9	16	10	620	1 147	178	989	361	182	382	64	04
1 481	3	9	6	344	667	107	577	209	115	213	40	01
446	2	4	2	116	191	25	165	64	30	63	8	02
680	4	3	2	160	289	46	247	88	37	106	16	03
5 694	120	41	7	1 031	2 837	374	2 088	567	394	1 014	113	05
2 285	11	10	3	565	983	155	916	366	139	350	61	06
1 221	10	2	1	291	536	76	474	174	78	190	32	01
1 064	1	8	2	274	447	79	442	192	61	160	29	02
558 564	12 901	4 783	5 700	116 891	264 946	38 109	217 990	74 187	36 324	94 699	12 780	6
104 132	4 090	1 677	2 012	24 951	51 215	11 194	49 782	21 451	8 921	16 231	3 179	01
6 367	323	90	108	1 965	2 919	854	3 569	1 966	611	819	173	01
4 913	211	85	137	1 549	2 251	828	3 051	1 803	530	568	150	02
3 067	87	59	60	878	1 438	437	1 769	977	310	393	89	03
5 861	195	95	83	1 329	2 993	856	3 061	1 399	674	800	188	04
3 629	138	43	63	885	1 787	482	1 929	920	392	489	128	05
5 758	178	84	125	1 858	2 480	922	3 563	2 163	596	610	194	06
6 977	270	129	168	2 068	3 312	1 059	4 072	2 230	755	854	233	07
7 881	273	121	132	2 335	3 767	895	4 227	2 138	758	1 099	232	08
6 559	234	87	98	1 393	3 271	861	3 156	1 300	649	944	263	09
7 484	370	95	308	1 616	3 818	663	3 369	1 324	553	1 318	174	10
13 235	456	250	156	1 485	6 473	566	4 258	741	496	2 710	311	11
3 043	198	67	53	987	1 409	466	1 878	1 086	315	376	101	12
6 745	318	115	121	1 569	3 558	725	3 097	1 108	637	1 113	239	13
3 961	136	46	75	884	2 093	399	1 799	625	420	612	142	14
9 279	326	156	171	2 197	4 911	529	3 497	833	616	1 808	240	15
9 373	377	155	154	1 953	4 735	652	3 487	838	609	1 718	322	16
18 183	488	63	50	3 661	8 417	1 171	6 573	1 964	1 184	2 996	429	02
3 453	81	19	7	681	1 624	248	1 285	374	241	567	103	01
1 915	27	12	2	358	885	138	699	203	126	315	55	01
458	2	4	-	90	219	34	182	61	44	65	12	02
1 080	52	3	5	233	520	76	404	110	71	187	36	03
7 819	380	32	12	1 496	3 665	455	2 675	671	478	1 345	181	02
1 606	241	24	3	344	816	104	598	143	102	304	49	01
4 831	127	6	3	903	2 181	267	1 598	416	278	807	97	02
1 382	12	2	6	249	668	84	479	112	98	234	35	03
2 444	16	8	6	500	1 138	160	908	294	166	397	51	03
880	6	-	1	163	411	45	303	85	58	147	13	01
488	3	3	3	120	217	36	187	65	33	74	15	02
1 076	7	5	2	217	510	79	418	144	75	176	23	03
1 750	2	3	12	417	748	125	684	277	105	265	37	04
1 434	2	1	6	345	617	111	579	244	91	214	30	01
316	-	2	6	72	131	14	105	33	14	51	7	02
2 717	9	1	13	567	1 242	183	1 021	348	194	422	57	05
1 658	5	1	10	357	731	105	612	218	103	258	33	01
535	2	-	-	115	245	38	206	69	40	82	15	02
524	2	-	3	95	266	40	203	61	51	82	9	03
26 348	447	198	300	5 164	12 043	1 365	9 389	2 928	1 400	4 551	510	03
4 098	61	15	81	942	1 892	274	1 614	575	270	663	106	01
2 822	23	6	47	637	1 298	176	1 077	360	188	452	77	01
351	1	1	10	80	156	33	146	60	23	54	9	02
453	34	6	13	136	216	32	204	85	27	80	12	03
472	3	2	11	89	222	33	187	70	32	77	8	04
4 492	75	38	66	689	2 088	163	1 468	365	197	838	68	02
3 596	71	38	55	517	1 690	116	1 155	265	150	688	52	01
896	4	-	11	172	398	47	313	100	47	150	16	02

NOTE: 1) A PARISH COMPRISES A WHOLE OR PART OF A MUNICIPALITY. FOR MUNICIPALITIES WITH TWO OR MORE PARISHES, A SURVEY OF THE DIVISION INTO PARISHES IS GIVEN IN THE MUNICIPALITY PUBLICATIONS FROM THE 1970 POPULATION AND HOUSING CENSUS.

TABELL 10 (FORTS.). FOLKEMENGDEN ETTER KJØNN/ALDER/TROSSAMFUNN/EKTESKAPELIG STATUS. FAMILIER ETTER FAMILIETYPE. GEISTLIGE OMRÅDER

1) SOGN, PRESTEGJELD, PROSTI OG BISPEDØMME / 1) PARISH, CLERICAL DISTRICT, DEANERY AND DIOCESE	FOLKEMENGDE: I ALT TOTAL	PST. BOSATT I TETTSTEDER P.C. RECIDING IN URBAN SETTLEMENTS	KJØNN SEX: MENN MALES	KJØNN SEX: KVINNER FEMALES	ALDER AGE: 0-15 ÅR YEARS	16-24 ÅR YEARS	25-49 ÅR YEARS	50-69 ÅR YEARS	70 ÅR OG OVER YEARS AND OVER
03 FJELBERG PRESTEGJELD	2 440	34,1	1 239	1 201	764	355	615	515	191
01 FJELBERG SOGN	1 012	47,8	506	506	291	145	260	236	80
02 EID SOGN	1 428	24,3	733	695	473	210	355	279	111
04 STORD PRESTEGJELD	10 515	84,6	5 447	5 068	3 570	1 772	3 160	1 523	490
05 FITJAR PRESTEGJELD	2 499	28,9	1 285	1 214	796	408	602	486	207
06 TYSNES PRESTEGJELD	2 913	-	1 465	1 448	713	368	681	761	390
01 TYSNES SOGN	998	-	482	516	247	129	239	252	131
02 REKSTEREN SOGN	360	-	179	181	67	50	73	114	56
03 UGGDAL SOGN	934	-	486	448	241	113	231	231	118
04 ONARHEIM SOGN	621	-	318	303	158	76	138	164	85
04 MIDHORDLAND PROSTI	109 195	69,5	54 926	54 269	33 306	16 991	32 896	19 735	6 267
01 FUSA PRESTEGJELD	3 818	-	1 984	1 834	1 071	498	905	932	412
01 FUSA SOGN	1 448	-	748	700	430	184	362	314	158
02 HØLANDSDAL SOGN	493	-	253	240	128	59	110	137	59
03 STRANDVIK SOGN	1 877	-	983	894	513	255	433	431	195
02 OS PRESTEGJELD	8 146	38,3	4 090	4 056	2 571	1 275	2 412	1 423	465
03 SAMNANGER PRESTEGJELD	2 159	21,6	1 087	1 072	541	301	493	564	260
04 FANA PRESTEGJELD	11 519	64,1	5 794	5 725	3 689	1 704	3 660	1 811	655
05 BIRKELAND PRESTEGJELD	15 754	93,4	7 818	7 936	4 617	2 642	4 822	2 866	807
06 STORETVEIT PRESTEGJELD	16 482	96,9	8 195	8 287	4 790	2 729	5 241	2 951	771
07 SUND PRESTEGJELD	3 055	-	1 622	1 433	926	398	789	667	275
08 AUSTEVOLL PRESTEGJELD	3 853	-	2 020	1 833	1 224	516	1 004	777	332
01 AUSTEVOLL SOGN	2 084	-	1 069	1 015	684	281	529	411	179
02 MØKSTER SOGN	1 769	-	951	818	540	235	475	366	153
09 FJELL PRESTEGJELD	6 924	17,6	3 608	3 316	2 356	923	1 921	1 245	479
10 ASKØY PRESTEGJELD	14 430	70,6	7 312	7 118	4 795	2 425	4 185	2 319	706
01 ASKØY SOGN	12 774	79,7	6 437	6 337	4 248	2 186	3 736	2 002	602
02 HERDLA SOGN	1 656	-	875	781	547	239	449	317	104
11 LAKSEVÅG PRESTEGJELD	14 157	99,7	6 888	7 269	3 585	2 316	4 284	3 123	849
12 LODDEFJORD PRESTEGJELD	8 898	97,9	4 508	4 390	3 141	1 264	3 180	1 057	256
05 OSTERØY PROSTI	42 576	68,5	21 382	21 194	13 178	6 254	13 226	7 566	2 352
01 HAUS PRESTEGJELD	2 879	24,1	1 501	1 378	863	403	727	616	270
01 HAUS SOGN	792	38,5	413	379	225	125	211	163	68
02 BRUVIK SOGN	415	-	221	194	100	62	85	111	57
03 GJERSTAD SOGN	1 672	23,3	867	805	538	216	431	342	145
02 ARNA PRESTEGJELD	11 382	79,4	5 668	5 714	3 604	1 789	3 666	1 834	489
01 ARNA SOGN	8 169	75,4	4 094	4 075	2 724	1 239	2 691	1 196	319
02 YTRE ARNA SOGN	3 213	89,4	1 574	1 639	880	550	975	638	170
03 VAKSDAL PRESTEGJELD	5 409	64,5	2 746	2 663	1 374	762	1 494	1 323	456
01 VAKSDAL SOGN	1 293	70,9	644	649	277	185	329	376	126
02 DALE SOGN	2 878	89,3	1 429	1 449	748	410	838	658	224
03 EKSINGEDAL SOGN	275	-	165	110	69	49	68	64	25
04 STAMNES SOGN	963	-	508	455	280	118	259	225	81
04 HAMRE PRESTEGJELD	2 754	8,6	1 396	1 358	777	379	673	620	305
01 HAMRE SOGN	1 209	19,6	634	575	334	175	298	288	114
02 HOSANGER SOGN	1 545	-	762	783	443	204	375	332	191
05 ÅSANE PRESTEGJELD	17 803	88,4	8 843	8 960	5 925	2 628	6 080	2 593	577
06 OSTERFJORDEN PRESTEGJELD ..	2 349	-	1 228	1 121	635	293	586	580	255
01 OSTEREIDE SOGN	2 059	-	1 059	1 000	551	265	512	519	212
02 MO SOGN	290	-	169	121	84	28	74	61	43
06 NORDHORDLAND PROSTI	19 775	8,0	10 245	9 530	5 695	2 603	4 835	4 627	2 015
01 ALVERSUND PRESTEGJELD	5 308	4,8	2 728	2 580	1 605	749	1 367	1 082	505
01 ALVERSUND SOGN	1 801	14,3	941	860	574	247	521	314	145
02 SEIM SOGN	849	-	422	427	202	121	188	224	114
03 MELAND SOGN	2 658	-	1 365	1 293	829	381	658	544	246
02 MANGER PRESTEGJELD	4 220	10,5	2 163	2 057	1 149	533	1 000	1 084	454
01 MANGER SOGN	1 707	26,0	880	827	479	221	398	455	154
02 HORDABØ SOGN	1 657	-	831	826	446	200	380	427	204
03 SÆBØ SOGN	856	-	452	404	224	112	222	202	96
03 LINDÅS PRESTEGJELD	5 695	15,6	2 949	2 746	1 606	753	1 357	1 391	588
01 LINDÅS SOGN	1 415	15,5	726	689	397	170	330	355	163
02 MYKING SOGN	1 053	-	555	498	319	158	245	230	101
03 LYGRA SOGN	553	-	277	276	143	62	107	155	86
04 AUSTRHEIM SOGN	1 837	-	958	879	497	261	457	449	173
05 FEDJE SOGN	837	79,9	433	404	250	102	218	202	65
04 MASFJORDEN PRESTEGJELD	1 844	-	961	883	538	217	429	460	200
01 SANDNES SOGN	771	-	390	381	199	94	166	208	104
02 FRØYSET SOGN	541	-	292	249	172	62	127	129	51
03 SOLHEIM SOGN	532	-	279	253	167	61	136	123	45

NOTE: 1) ET SOGN OMFATTER EN HEL KOMMUNE ELLER DEL AV KOMMUNE. FOR KOMMUNER MED TO ELLER FLERE SOGN ER DET GITT EN OVERSIKT OVER SOGNEINNDELINGEN I KOMMUNEHEFTENE FRA FOLKE- OG BOLIGTELLING 1970.

POPULATION BY SEX/AGE/RELIGIOUS DENOMINATION/MARITAL STATUS. FAMILIES BY TYPE OF FAMILY. ECCLESIASTICAL DIVISIONS

POPULATION				PERSONER 16 ÅR OG OVER PERSONS 16 YEARS AND OVER			FAMILIER FAMILIES					
TROSSAMFUNN RELIGIOUS DENOMINATION									EKTEPAR MARRIED COUPLE			
STATS-KIRKEN THE NATIO-NAL CHURCH	ANNET TROS-SAMFUNN OTHER RELI-GIOUS COM-MUNITY	INTET TROS-SAMFUNN NO RELI-GIOUS COM-MUNITY	UOPP-GITT NOT RE-PORTED	UGIFTE UN-MARRIED	GIFTE MARRIED	FØR GIFTE PREVI-OUSLY MARR-IED	I ALT TOTAL	MED 1 PERSON WITH 1 PERSON	UTEN UGIFTE BARN WITHOUT UN-MARRIED CHILD-REN	MED UGIFTE BARN WITH UN-MARRIED CHILD-REN	MOR ELLER FAR MED UGIFTE BARN MOTHER OR FATHER WITH UNMARR. CHILDR.	NR. NO.
2 390	17	13	20	496	1 044	136	857	291	128	388	50	03
989	10	6	7	224	440	57	383	145	56	162	20	01
1 401	7	7	13	272	604	79	474	146	72	226	30	02
10 071	198	130	116	1 867	4 702	376	3 478	990	487	1 836	165	04
2 414	83	2	-	535	1 028	140	817	258	121	390	48	05
2 883	13	-	17	635	1 289	276	1 155	449	197	436	73	06
991	2	-	5	192	465	94	392	143	74	155	20	01
347	8	-	5	85	168	40	148	47	31	52	18	02
927	3	-	4	210	399	84	357	144	53	144	16	03
618	-	-	3	148	257	58	258	115	39	85	19	04
104 410	2 572	1 201	1 012	18 926	51 203	5 760	37 507	9 980	6 174	19 150	2 203	04
3 784	23	5	6	784	1 709	254	1 380	446	260	586	88	01
1 445	2	1	-	261	662	95	529	177	106	220	26	01
489	3	-	1	110	225	30	176	54	35	76	11	02
1 850	18	4	5	413	822	129	675	215	119	290	51	03
7 956	106	52	32	1 475	3 712	388	2 767	764	410	1 431	162	02
2 123	30	1	5	495	946	177	837	313	130	336	58	03
10 971	284	126	138	1 898	5 397	535	3 806	938	585	2 084	199	04
14 899	478	222	155	3 025	7 321	791	5 415	1 474	846	2 779	316	05
15 440	473	360	209	2 739	8 155	798	5 774	1 434	1 088	2 942	310	06
2 993	34	3	25	562	1 372	195	1 061	327	170	506	58	07
3 772	61	8	12	770	1 634	225	1 265	368	201	607	89	08
2 021	51	5	7	386	887	127	687	203	113	325	46	01
1 751	10	3	5	384	747	98	578	165	88	282	43	02
6 756	68	19	81	1 154	3 078	336	2 189	528	324	1 209	128	09
13 984	288	139	19	2 388	6 583	664	4 582	1 041	655	2 611	275	10
12 336	283	138	17	2 120	5 829	577	4 052	918	577	2 315	242	01
1 648	5	1	2	268	754	87	530	123	78	296	33	02
13 247	537	188	185	2 665	6 856	1 051	5 598	1 870	1 021	2 348	359	11
8 485	190	78	145	971	4 440	346	2 833	477	484	1 711	161	12
40 524	1 165	436	451	7 424	20 035	1 939	14 712	4 067	2 363	7 577	705	05
2 824	19	19	17	544	1 297	175	1 007	312	178	468	49	01
770	8	7	7	163	358	46	264	70	47	132	15	01
406	1	3	5	94	188	33	181	79	39	54	9	02
1 648	10	9	5	287	751	96	562	163	92	282	25	03
10 782	375	95	130	1 940	5 379	459	3 836	962	569	2 105	200	02
7 733	275	67	94	1 304	3 851	290	2 681	647	372	1 541	121	01
3 049	100	28	36	636	1 528	169	1 155	315	197	564	79	02
5 278	95	36	-	1 114	2 566	355	2 036	646	375	898	117	03
1 235	43	15	-	252	652	112	515	161	116	208	30	01
2 830	30	18	-	594	1 367	169	1 062	325	189	489	59	02
273	-	2	-	82	112	12	118	60	15	41	2	03
940	22	1	-	186	435	62	341	100	55	160	26	04
2 670	54	20	10	536	1 242	199	995	318	178	437	62	04
1 184	13	7	5	249	559	67	420	121	69	208	22	01
1 486	41	13	5	287	683	132	575	197	109	229	40	02
16 837	432	247	287	2 830	8 461	587	5 979	1 558	891	3 300	230	05
2 133	190	19	7	460	1 090	164	859	271	172	369	47	06
1 848	190	15	6	406	959	143	750	232	150	326	42	01
285	-	4	1	54	131	21	109	39	22	43	5	02
19 035	530	144	66	3 843	8 880	1 357	7 169	2 344	1 310	3 091	424	06
5 072	181	48	7	942	2 439	322	1 851	535	361	851	104	01
1 704	68	27	2	292	833	102	622	182	108	303	29	01
831	11	5	2	179	397	71	323	102	67	131	23	02
2 537	102	16	3	471	1 209	149	906	251	186	417	52	03
4 026	137	29	28	860	1 881	330	1 639	619	289	641	90	02
1 604	69	26	8	369	734	125	674	278	94	270	32	01
1 598	49	1	9	316	755	140	654	251	136	235	32	02
824	19	2	11	175	392	65	311	90	59	136	26	03
5 446	169	58	22	1 163	2 536	390	2 062	678	376	884	124	03
1 369	27	10	9	317	598	103	536	210	84	211	31	01
992	54	5	2	195	481	58	350	94	66	174	16	02
509	31	10	3	133	226	51	229	102	40	72	15	03
1 744	53	33	7	379	835	126	663	206	125	291	41	04
832	4	-	1	139	396	52	284	66	61	136	21	05
1 802	30	6	6	364	822	120	683	240	123	284	36	04
746	18	5	2	175	347	50	309	126	57	114	12	01
535	2	1	3	100	228	41	191	65	32	81	13	02
521	10	-	1	89	247	29	183	49	34	89	11	03

NOTE: 1) A PARISH COMPRISES A WHOLE OR PART OF A MUNICIPALITY. FOR MUNICIPALITIES WITH TWO OR MORE PARISHES, A SURVEY OF THE DIVISION INTO PARISHES IS GIVEN IN THE MUNICIPALITY PUBLICATIONS FROM THE 1970 POPULATION AND HOUSING CENSUS.

TABELL 10 (FORTS.).FOLKEMENGDEN ETTER KJØNN/ALDER/TROSSAMFUNN/EKTESKAPELIG STATUS. FAMILIER ETTER FAMILIETYPE. GEISTLIGE OMRÅDER

1) SOGN, PRESTEGJELD, PROSTI OG BISPEDØMME / 1) PARISH, CLERICAL DISTRICT, DEANERY AND DIOCESE	FOLKEMENGDE: I ALT TOTAL	PST. BOSATT I TETTSTEDER P.C. RECIDING IN URBAN SETTLEMENTS	KJØNN SEX: MENN MALES	KJØNN SEX: KVINNER FEMALES	ALDER AGE: 0-15 ÅR YEARS	16-24 ÅR YEARS	25-49 ÅR YEARS	50-69 ÅR YEARS	70 ÅR OG OVER YEARS AND OVER
05 ØYGARDEN PRESTEGJELD	2 708	-	1 444	1 264	797	351	682	610	268
01 HJELME SOGN	1 200	-	633	567	314	159	285	321	121
02 BLOMVÅG SOGN	1 508	-	811	697	483	192	397	289	147
07 HARDANGER OG VOSS PROSTI ..	41 236	48,3	20 755	20 481	10 948	5 724	10 920	9 660	3 984
01 STRANDEBARM PRESTEGJELD ...	2 621	-	1 395	1 226	692	384	613	684	248
01 STRANDEBARM SOGN	2 216	-	1 168	1 048	610	314	528	561	203
02 VARALDSØY SOGN	405	-	227	178	82	70	85	123	45
02 KVAM PRESTEGJELD	6 604	60,8	3 335	3 269	1 925	1 021	1 695	1 441	522
01 VIKØY SOGN	2 900	51,4	1 458	1 442	879	465	744	589	223
02 ØYSTESE SOGN	3 704	68,0	1 877	1 827	1 046	556	951	852	299
03 ULLENSVANG PRESTEGJELD	6 043	13,7	3 031	3 012	1 575	735	1 493	1 521	719
01 ULLENSVANG SOGN	2 326	23,7	1 162	1 164	637	297	605	558	229
02 JONDAL SOGN	1 305	-	645	660	301	171	275	380	178
03 EIDFJORD SOGN	932	29,4	476	456	239	86	250	220	137
04 KINSARVIK SOGN	1 480	-	748	732	398	181	363	363	175
04 ODDA PRESTEGJELD	9 350	92,4	4 774	4 576	2 427	1 383	2 686	2 214	640
05 RØLDAL PRESTEGJELD	633	-	317	316	157	55	163	165	93
06 ULVIK PRESTEGJELD	2 352	12,0	1 211	1 141	566	294	591	615	286
01 ULVIK SOGN	1 330	21,2	679	651	336	159	360	333	142
02 GRANVIN SOGN	1 022	-	532	490	230	135	231	282	144
07 VOSS PRESTEGJELD	12 090	51,1	5 892	6 198	3 234	1 675	3 319	2 629	1 233
01 VOSS SOGN	11 056	53,8	5 385	5 671	2 999	1 565	3 085	2 329	1 078
02 EVANGER SOGN	1 034	22,2	507	527	235	110	234	300	155
08 VOSSESTRAND PRESTEGJELD ...	1 543	-	800	743	372	177	360	391	243
01 UPHEIM SOGN	706	-	357	349	194	80	168	152	112
02 VINJE SOGN	837	-	443	394	178	97	192	239	131
08 INDRE SOGN PROSTI	12 610	56,3	6 634	5 976	3 587	1 757	3 610	2 765	891
01 JOSTEDAL PRESTEGJELD	1 861	-	945	916	441	195	467	525	233
01 JOSTEDAL SOGN	677	-	359	318	142	59	167	216	93
02 GAUPNE SOGN	615	-	302	313	173	68	161	152	61
03 FET SOGN	318	-	162	156	72	38	84	85	39
04 JORANGER SOGN	251	-	122	129	54	30	55	72	40
02 LUSTER PRESTEGJELD	1 865	-	1 013	852	395	192	398	608	272
01 DALE SOGN	996	-	567	429	187	82	198	355	174
02 NES SOGN	195	-	98	97	37	25	47	54	32
03 FORTUN SOGN	674	-	348	326	171	85	153	199	66
03 HAFSLO PRESTEGJELD	1 404	-	724	680	300	159	308	444	193
01 HAFSLO SOGN	1 043	-	540	503	240	115	238	323	127
02 SOLVORN SOGN	361	-	184	177	60	44	70	121	66
04 ÅRDAL PRESTEGJELD	7 480	95,0	3 952	3 528	2 451	1 211	2 437	1 188	193
01 NEDRE ÅRDAL SOGN	2 625	89,9	1 384	1 241	801	451	797	500	76
02 ØVRE ÅRDAL SOGN	4 855	97,7	2 568	2 287	1 650	760	1 640	688	117
09 MIDTRE SOGN PROSTI	11 648	41,8	5 939	5 709	2 983	1 676	3 058	2 683	1 248
01 LÆRDAL PRESTEGJELD	2 134	31,2	1 080	1 054	494	297	508	545	290
01 TØNJUM SOGN	637	-	326	311	149	76	148	163	101
02 HAUGE SOGN	1 060	62,8	520	540	251	160	272	248	129
03 BORGUND SOGN	437	-	234	203	94	61	88	134	60
02 AURLAND PRESTEGJELD	2 371	25,6	1 257	1 114	575	363	660	516	257
01 VANGEN SOGN	1 440	42,1	786	654	336	254	442	276	132
02 FLÅM SOGN	552	-	277	275	131	71	134	158	58
03 NÆRØY SOGN	188	-	97	91	48	13	41	50	36
04 UNDREDAL SOGN	191	-	97	94	60	25	43	32	31
03 SOGNDAL PRESTEGJELD	4 448	49,5	2 229	2 219	1 230	653	1 202	975	388
01 STEDJE SOGN	3 199	68,8	1 580	1 619	887	477	908	673	254
02 NORUM SOGN	671	-	350	321	173	92	150	168	88
03 KAUPANGER SOGN	578	-	299	279	170	84	144	134	46
04 LEIKANGER PRESTEGJELD	2 695	51,8	1 373	1 322	684	363	688	647	313
01 LEIKANGER SOGN	1 852	75,4	930	922	497	274	502	420	159
02 FRESVIK SOGN	433	-	223	210	86	49	97	121	80
03 RINDE(FEIOS) SOGN	410	-	220	190	101	40	89	106	74
10 YTRE SOGN PROSTI	16 021	29,3	8 186	7 835	4 000	1 960	3 862	4 073	2 126
01 BALESTRAND PRESTEGJELD	1 857	31,8	919	938	427	238	415	487	290
01 TJUGUM SOGN	1 052	56,2	513	539	246	146	225	276	159
02 FJÆRLAND SOGN	456	-	232	224	102	49	94	134	77
03 KVAMSØY SOGN	349	-	174	175	79	43	96	77	54
02 VIK PRESTEGJELD	2 793	36,5	1 395	1 398	742	351	746	614	340
01 VIK SOGN	2 086	48,8	1 040	1 046	564	268	574	435	245
02 ARNAFJORD SOGN	439	-	219	220	108	51	102	121	57
03 VANGSNES SOGN	268	-	136	132	70	32	70	58	38

NOTE: 1) ET SOGN OMFATTER EN HEL KOMMUNE ELLER DEL AV KOMMUNE. FOR KOMMUNER MED TO ELLER FLERE SOGN ER DET GITT EN OVERSIKT OVER SOGNEINNDELINGEN I KOMMUNEHEFTENE FRA FOLKE- OG BOLIGTELLING 1970.

POPULATION BY SEX/AGE/RELIGIOUS DENOMINATION/MARITAL STATUS. FAMILIES BY TYPE OF FAMILY. ECCLESIASTICAL DIVISIONS

POPULATION				PERSONER 16 ÅR OG OVER PERSONS 16 YEARS AND OVER			FAMILIER FAMILIES					
TROSSAMFUNN RELIGIOUS DENOMINATION									EKTEPAR MARRIED COUPLE			
STATS-KIRKEN THE NATIO-NAL CHURCH	ANNET TROS-SAMFUNN OTHER RELI-GIOUS COM-MUNITY	INTET TROS-SAMFUNN NO RELI-GIOUS COM-MUNITY	UOPP-GITT NOT RE-PORTED	UGIFTE UN-MARRIED	GIFTE MARRIED	FØR GIFTE PREVI-OUSLY MARR-IED	I ALT TOTAL	MED 1 PERSON WITH 1 PERSON	UTEN UGIFTE BARN WITHOUT UN-MARRIED CHILD-REN	MED UGIFTE BARN WITH UN-MARRIED CHILD-REN	MOR ELLER FAR MED UGIFTE BARN MOTHER OR FATHER WITH UNMARR. CHILDR.	NR. NO.
2 689	13	3	3	514	1 202	195	934	272	161	431	70	05
1 185	10	2	3	228	563	95	430	118	83	195	34	01
1 504	3	1	-	286	639	100	504	154	78	236	36	02
40 429	375	224	208	8 681	18 834	2 773	15 701	5 457	2 707	6 614	923	07
2 568	29	14	10	588	1 176	165	949	313	164	420	52	01
2 171	29	10	6	464	997	145	798	258	138	358	44	01
397	-	4	4	124	179	20	151	55	26	62	8	02
6 519	31	30	24	1 398	2 926	355	2 315	742	369	1 077	127	02
2 865	14	10	11	645	1 220	156	1 024	362	147	455	60	01
3 654	17	20	13	753	1 706	199	1 291	380	222	622	67	02
5 987	26	13	17	1 295	2 716	457	2 335	849	410	934	142	03
2 303	8	6	9	470	1 052	167	870	301	145	377	47	01
1 299	4	1	1	338	559	107	540	232	81	192	35	02
916	11	3	2	186	418	89	365	127	70	136	32	03
1 469	3	3	5	301	687	94	560	189	114	229	28	04
9 052	62	86	150	1 553	4 672	698	3 553	1 007	737	1 581	228	04
628	2	2	1	113	308	55	263	94	57	96	16	05
2 322	13	15	2	547	1 063	176	927	330	161	366	70	06
1 316	5	7	2	283	612	99	521	179	93	210	39	01
1 006	8	8	-	264	451	77	406	151	68	156	31	02
11 858	168	60	4	2 773	5 321	762	4 743	1 870	710	1 916	247	07
10 836	156	60	4	2 495	4 875	687	4 288	1 657	645	1 759	227	01
1 022	12	-	-	278	446	75	455	213	65	157	20	02
1 495	44	4	-	414	652	105	616	252	99	224	41	08
695	8	3	-	175	290	47	279	119	36	108	16	01
800	36	1	-	239	362	58	337	133	63	116	25	02
12 374	66	48	122	2 761	5 694	568	4 746	1 689	710	2 108	239	08
1 836	3	14	8	443	849	128	766	290	141	283	52	01
673	-	1	3	184	302	49	292	122	53	98	19	01
599	2	11	3	126	278	38	232	76	41	98	17	02
316	1	-	1	76	148	22	132	51	22	52	7	03
248	-	2	1	57	121	19	110	41	25	35	9	04
1 845	10	3	7	562	766	142	893	467	135	239	52	02
983	8	1	4	350	385	74	544	335	81	106	22	01
194	1	-	-	55	82	21	80	28	10	31	11	02
668	1	2	3	157	299	47	269	104	44	102	19	03
1 392	1	2	9	376	625	103	589	236	106	203	44	03
1 032	1	2	8	273	451	79	428	171	74	149	34	01
360	-	-	1	103	174	24	161	65	32	54	10	02
7 301	52	29	98	1 380	3 454	195	2 498	696	328	1 383	91	04
2 601	9	5	10	485	1 261	78	853	199	133	495	26	01
4 700	43	24	88	895	2 193	117	1 645	497	195	888	65	02
11 403	23	26	196	2 801	5 141	723	4 697	1 922	739	1 805	231	09
2 110	7	7	10	543	941	156	908	402	152	310	44	01
634	-	-	3	141	301	46	259	91	59	90	19	01
1 046	2	6	6	276	459	74	455	219	62	163	11	02
430	5	1	1	126	181	36	194	92	31	57	14	03
2 231	3	7	130	636	993	167	1 022	481	152	341	48	02
1 366	2	5	67	433	570	101	657	351	76	207	23	01
492	-	1	59	127	255	39	222	81	44	83	14	02
185	-	1	2	40	84	16	76	27	18	24	7	03
188	1	-	2	36	84	11	67	22	14	27	4	04
4 388	11	7	42	1 009	1 978	231	1 681	605	243	736	97	03
3 147	10	5	37	748	1 402	162	1 232	470	162	530	70	01
668	1	-	2	165	282	51	261	98	36	104	23	02
573	-	2	3	96	294	18	188	37	45	102	4	03
2 674	2	5	14	613	1 229	169	1 086	434	192	418	42	04
1 837	2	4	9	394	853	108	720	265	122	301	32	01
432	-	-	1	108	203	36	188	85	32	69	2	02
405	-	1	4	111	173	25	178	84	38	48	8	03
15 785	106	54	76	3 568	7 308	1 145	6 462	2 525	1 203	2 403	331	10
1 837	13	4	3	459	835	136	782	324	143	274	41	01
1 039	7	4	2	273	461	72	453	204	76	154	19	01
449	6	-	1	114	204	36	192	76	40	62	14	02
349	-	-	-	72	170	28	137	44	27	58	8	03
2 764	12	3	14	674	1 191	186	1 111	458	172	414	67	02
2 063	10	3	10	507	877	138	839	359	125	305	50	01
436	1	-	2	106	192	33	160	53	27	69	11	02
265	1	-	2	61	122	15	112	46	20	40	6	03

NOTE: 1) A PARISH COMPRISES A WHOLE OR PART OF A MUNICIPALITY. FOR MUNICIPALITIES WITH TWO OR MORE PARISHES, A SURVEY OF THE DIVISION INTO PARISHES IS GIVEN IN THE MUNICIPALITY PUBLICATIONS FROM THE 1970 POPULATION AND HOUSING CENSUS.

TABELL 10 (FORTS.). FOLKEMENGDEN ETTER KJØNN/ALDER/TROSSAMFUNN/EKTESKAPELIG STATUS. FAMILIER ETTER FAMILIETYPE. GEISTLIGE OMRÅDER

1) SOGN, PRESTEGJELD, PROSTI OG BISPEDØMME / 1) PARISH, CLERICAL DISTRICT, DEANERY AND DIOCESE	FOLKEMENGDE: I ALT TOTAL	PST. BOSATT I TETTSTEDER P.C. RECIDING IN URBAN SETTLEMENTS	KJØNN SEX: MENN MALES	KJØNN SEX: KVINNER FEMALES	ALDER AGE: 0-15 ÅR YEARS	16-24 ÅR YEARS	25-49 ÅR YEARS	50-69 ÅR YEARS	70 ÅR OG OVER YEARS AND OVER
03 LAVIK PRESTEGJELD	5 416	57,0	2 755	2 661	1 281	682	1 332	1 427	694
01 LAVIK SOGN	870	-	466	404	200	108	187	233	142
02 KYRKJEBØ SOGN	4 546	67,9	2 289	2 257	1 081	574	1 145	1 194	552
04 GULEN PRESTEGJELD	2 839	-	1 468	1 371	753	316	634	751	385
01 GULEN SOGN	1 545	-	771	774	416	167	338	396	228
02 BREKKE SOGN	677	-	354	323	161	87	142	208	79
03 MJØMNA SOGN	617	-	343	274	176	62	154	147	78
05 SOLUND PRESTEGJELD	1 311	-	712	599	311	171	303	366	160
01 SOLUND SOGN	704	-	386	318	182	103	169	167	83
02 HERSVIK SOGN	304	-	166	138	66	35	70	102	31
03 HUSØY SOGN	303	-	160	143	63	33	64	97	46
06 HYLLESTAD PRESTEGJELD	1 805	-	937	868	486	202	432	428	257
01 HYLLESTAD SOGN	701	-	378	323	211	74	176	162	78
02 ØN SOGN	660	-	339	321	147	75	152	158	128
03 BØ SOGN	444	-	220	224	128	53	104	108	51
11 SUNNFJORD PROSTI	29 364	29,5	15 096	14 268	8 088	4 080	7 642	6 519	3 035
01 ASKVOLL PRESTEGJELD	3 479	12,5	1 822	1 657	966	439	925	795	354
01 ASKVOLL SOGN	2 429	17,9	1 264	1 165	674	295	630	562	268
02 VILNES SOGN	1 050	-	558	492	292	144	295	233	86
02 FJALER PRESTEGJELD	3 561	27,2	1 862	1 699	933	499	904	836	389
01 DALE SOGN	2 023	47,8	1 047	976	524	287	527	466	219
02 HOLMEDAL SOGN	1 251	-	648	603	336	175	306	313	121
03 GUDDAL SOGN	287	-	167	120	73	37	71	57	49
03 GAULAR PRESTEGJELD	2 606	-	1 349	1 257	636	322	601	669	378
01 SANDE SOGN	864	-	437	427	192	108	196	210	158
02 BYGSTAD SOGN	977	-	507	470	277	117	224	247	112
03 VIKSDALEN SOGN	765	-	405	360	167	97	181	212	108
04 JØLSTER PRESTEGJELD	2 550	-	1 291	1 259	628	293	598	638	343
01 ÅLHUS SOGN	1 089	-	543	546	258	125	258	306	142
02 HELGHEIM SOGN	1 461	-	748	713	370	168	340	382	201
05 FØRDE PRESTEGJELD	6 786	35,4	3 402	3 384	1 895	1 025	1 843	1 347	676
01 FØRDE SOGN	4 262	56,3	2 099	2 163	1 226	702	1 251	726	357
02 HOLSEN SOGN	468	-	253	215	121	63	106	128	50
03 NAUSTDAL SOGN	1 633	-	830	803	431	218	384	390	210
04 VEVRING SOGN	423	-	220	203	117	42	102	133	59
06 KINN PRESTEGJELD	8 113	54,4	4 186	3 927	2 373	1 202	2 179	1 695	664
01 KINN SOGN	6 200	71,1	3 143	3 057	1 841	965	1 737	1 196	461
02 BRU SOGN	889	-	482	407	242	105	198	241	103
03 EIKEFJORD SOGN	1 024	-	561	463	290	132	244	258	100
07 BREMANGER PRESTEGJELD	2 269	19,3	1 184	1 085	657	300	592	489	231
01 BREMANGER SOGN	1 455	-	758	697	410	214	382	326	123
02 FRØYA SOGN	814	53,9	426	388	247	86	210	163	108
12 NORDFJORD PROSTI	31 010	27,8	15 898	15 112	8 756	4 281	7 816	6 834	3 323
01 SELJE PRESTEGJELD	3 386	-	1 761	1 625	997	450	846	754	339
02 VÅGSØY PRESTEGJELD	6 752	48,0	3 471	3 281	2 061	964	1 826	1 310	591
01 NORD-VÅGSØY SOGN	1 780	46,1	949	831	618	278	444	304	136
02 SØR-VÅGSØY SOGN	4 074	59,4	2 044	2 030	1 175	577	1 163	830	329
03 TOTLAND SOGN	898	-	478	420	268	109	219	176	126
03 DAVIK PRESTEGJELD	3 305	46,2	1 763	1 542	1 017	441	957	622	268
01 DAVIK SOGN	351	-	175	176	93	39	75	101	43
02 RUGSUND SOGN	814	-	431	383	216	98	217	179	104
03 ÅLFOTEN SOGN	306	-	158	148	92	31	75	69	39
04 MIDTGULEN SOGN	1 834	83,3	999	835	616	273	590	273	82
04 EID PRESTEGJELD	4 483	28,9	2 267	2 216	1 210	636	1 112	1 032	493
01 EID SOGN	3 244	39,9	1 629	1 615	845	476	820	747	356
02 STARHEIM SOGN	1 239	-	638	601	365	160	292	285	137
05 HORNINDAL PRESTEGJELD	1 183	-	616	567	310	144	287	285	157
06 GLOPPEN PRESTEGJELD	5 824	25,8	2 959	2 865	1 537	808	1 371	1 391	717
01 VEREIDE SOGN	2 787	53,9	1 400	1 387	744	400	680	614	349
02 GJEMMESTAD SOGN	748	-	384	364	172	95	183	197	101
03 HYEN SOGN	597	-	307	290	190	72	135	125	75
04 BREIM SOGN	1 692	-	868	824	431	241	373	455	192
07 INNVIK PRESTEGJELD	3 047	-	1 513	1 534	789	400	718	734	406
01 INNVIK SOGN	1 069	-	524	545	264	142	238	276	149
02 OLDEN SOGN	1 065	-	525	540	284	142	271	221	147
03 UTVIK SOGN	913	-	464	449	241	116	209	237	110
08 STRYN PRESTEGJELD	3 030	34,5	1 548	1 482	835	438	699	706	352
01 NEDSTRYN SOGN	1 765	59,3	885	880	501	261	441	370	192
02 OPSTRYN SOGN	853	-	435	418	209	121	159	251	113
03 LOEN SOGN	412	-	228	184	125	56	99	85	47

NOTE: 1) ET SOGN OMFATTER EN HEL KOMMUNE ELLER DEL AV KOMMUNE. FOR KOMMUNER MED TO ELLER FLERE SOGN ER DET GITT EN OVERSIKT OVER SOGNEINNDELINGEN I KOMMUNEHEFTENE FRA FOLKE- OG BOLIGTELLING 1970.

POPULATION BY SEX/AGE/RELIGIOUS DENOMINATION/MARITAL STATUS. FAMILIES BY TYPE OF FAMILY. ECCLESIASTICAL DIVISIONS

POPULATION				PERSONER 16 ÅR OG OVER PERSONS 16 YEARS AND OVER			FAMILIER FAMILIES					
TROSSAMFUNN RELIGIOUS DENOMINATION									EKTEPAR MARRIED COUPLE			
STATS-KIRKEN THE NATIO-NAL CHURCH	ANNET TROS-SAMFUNN OTHER RELI-GIOUS COM-MUNITY	INTET TROS-SAMFUNN NO RELI-GIOUS COM-MUNITY	UOPP-GITT NOT RE-PORTED	UGIFTE UN-MARRIED	GIFTE MARRIED	FØR GIFTE PREVI-OUSLY MARR-IED	I ALT TOTAL	MED 1 PERSON WITH 1 PERSON	UTEN UGIFTE BARN WITHOUT UN-MARRIED CHILD-REN	MED UGIFTE BARN WITH UN-MARRIED CHILD-REN	MOR ELLER FAR MED UGIFTE BARN MOTHER OR FATHER WITH UNMARR. CHILDR.	NR. NO.
5 326	44	25	21	1 191	2 574	370	2 240	880	442	820	98	03
852	7	7	4	214	394	62	360	149	70	124	17	01
4 474	37	18	17	977	2 180	308	1 880	731	372	696	81	02
2 789	19	6	25	559	1 305	222	1 103	400	220	427	56	04
1 516	17	4	8	300	697	132	611	231	128	217	35	01
671	2	-	4	148	316	52	268	99	44	114	11	02
602	-	2	13	111	292	38	224	70	48	96	10	03
1 303	2	1	5	313	575	112	522	202	97	187	36	05
700	1	1	2	164	297	61	264	101	39	107	17	01
301	1	-	2	71	151	16	129	50	28	47	4	02
302	-	-	1	78	127	35	129	51	30	33	15	03
1 766	16	15	8	372	828	119	704	261	129	281	33	06
691	1	7	2	129	318	43	257	89	45	113	10	01
642	13	2	3	161	297	55	285	121	50	96	18	02
433	2	6	3	82	213	21	162	51	34	72	5	03
28 936	209	88	131	6 766	12 684	1 826	11 007	4 056	1 670	4 600	681	11
3 435	20	9	15	764	1 512	237	1 230	395	197	550	88	01
2 391	18	6	14	528	1 065	162	875	292	150	376	57	01
1 044	2	3	1	236	447	75	355	103	47	174	31	02
3 507	22	12	20	818	1 556	254	1 305	440	216	553	96	02
2 001	7	7	8	470	882	147	754	255	122	313	64	01
1 223	15	3	10	267	573	75	436	130	84	200	22	02
283	-	2	2	81	101	32	115	55	10	40	10	03
2 574	13	3	16	641	1 107	222	1 050	437	171	378	64	03
854	1	1	8	196	385	91	375	161	72	119	23	01
958	10	1	8	223	408	69	368	147	55	147	19	02
762	2	1	-	222	314	62	307	129	44	112	22	03
2 524	5	4	17	692	1 079	151	1 048	460	159	377	52	04
1 079	3	1	6	272	489	70	455	183	81	162	29	01
1 445	2	3	11	420	590	81	593	277	78	215	23	02
6 669	73	22	22	1 660	2 872	359	2 591	1 038	350	1 068	135	05
4 184	54	17	7	1 046	1 790	200	1 649	681	206	676	86	01
466	-	2	-	121	199	27	169	60	25	73	11	02
1 606	14	1	12	401	694	107	612	236	92	253	31	03
413	5	2	3	92	189	25	161	61	27	66	7	04
7 978	71	34	30	1 732	3 546	462	3 005	1 063	444	1 305	193	06
6 079	69	27	25	1 320	2 713	326	2 309	837	322	1 014	136	01
877	2	5	5	185	393	69	336	114	62	134	26	02
1 022	-	2	-	227	440	67	360	112	60	157	31	03
2 249	5	4	11	459	1 012	141	778	223	133	369	53	07
1 444	2	3	6	317	645	83	482	126	76	244	36	01
805	3	1	5	142	367	58	296	97	57	125	17	02
30 463	228	111	208	6 933	13 409	1 912	11 314	3 947	1 800	4 858	709	12
3 287	48	37	14	680	1 491	218	1 218	407	208	533	70	01
6 555	124	24	49	1 305	2 943	443	2 287	650	356	1 105	176	02
1 739	22	2	17	324	757	81	515	98	77	300	40	01
3 928	99	22	25	786	1 823	290	1 445	427	237	667	114	02
888	3	-	7	195	363	72	327	125	42	138	22	03
3 234	12	13	46	629	1 454	205	1 179	390	170	551	68	03
350	-	-	1	73	155	30	129	43	23	54	9	01
799	-	1	14	184	344	70	293	100	37	135	21	02
306	-	-	-	59	126	29	116	45	17	46	8	03
1 779	12	12	31	313	829	76	641	202	93	316	30	04
4 463	8	11	1	982	1 995	296	1 635	540	286	709	100	04
3 228	7	8	1	740	1 447	212	1 214	411	212	509	82	01
1 235	1	3	-	242	548	84	421	129	74	200	18	02
1 172	2	-	9	316	489	68	441	174	57	186	24	05
5 763	10	11	40	1 532	2 429	326	2 268	936	345	859	128	06
2 749	8	9	21	746	1 164	133	1 126	509	166	409	42	01
742	1	-	5	208	320	48	303	124	46	113	20	02
593	-	-	4	130	243	34	207	74	39	82	12	03
1 679	1	2	10	448	702	111	632	229	94	255	54	04
2 995	12	5	35	735	1 333	190	1 166	430	211	451	74	07
1 039	7	1	22	243	487	75	420	154	76	166	24	01
1 054	-	4	7	277	437	67	412	166	70	147	29	02
902	5	-	6	215	409	48	334	110	65	138	21	03
2 994	12	10	14	754	1 275	166	1 120	420	167	464	69	08
1 740	7	8	10	420	747	97	666	255	92	277	42	01
848	5	-	-	240	351	53	313	117	52	122	22	02
406	-	2	4	94	177	16	141	48	23	65	5	03

NOTE: 1) A PARISH COMPRISES A WHOLE OR PART OF A MUNICIPALITY. FOR MUNICIPALITIES WITH TWO OR MORE PARISHES, A SURVEY OF THE DIVISION INTO PARISHES IS GIVEN IN THE MUNICIPALITY PUBLICATIONS FROM THE 1970 POPULATION AND HOUSING CENSUS.

TABELL 10 (FORTS.).FOLKEMENGDEN ETTER KJØNN/ALDER/TROSSAMFUNN/EKTESKAPELIG STATUS. FAMILIER ETTER FAMILIETYPE. GEISTLIGE OMRÅDER

1) SOGN, PRESTEGJELD, PROSTI OG BISPEDØMME / 1) PARISH, CLERICAL DISTRICT, DEANERY AND DIOCESE	FOLKEMENGDE: I ALT TOTAL	PST. BOSATT I TETTSTEDER P.C. RECIDING IN URBAN SETTLEMENTS	KJØNN SEX: MENN MALES	KVINNER FEMALES	ALDER AGE: 0-15 ÅR YEARS	16-24 ÅR YEARS	25-49 ÅR YEARS	50-69 ÅR YEARS	70 ÅR OG OVER YEARS AND OVER
13 SØRE SUNNMØRE PROSTI	40 253	42,0	20 405	19 848	12 308	5 904	10 613	8 094	3 334
01 VANYLVEN PRESTEGJELD	3 848	-	1 961	1 887	1 135	501	945	856	411
01 VANYLVEN SOGN	1 966	-	1 033	933	555	248	497	449	217
02 SYVDE SOGN	1 437	-	706	731	431	198	332	314	162
03 ROVDE SOGN	445	-	222	223	149	55	116	93	32
02 SANDE PRESTEGJELD	3 453	-	1 815	1 638	1 054	458	902	699	340
01 SANDE SOGN	1 145	-	611	534	347	154	294	231	119
02 GURSKEN SOGN	1 861	-	963	898	601	236	508	339	177
03 ÅRAM SOGN	447	-	241	206	106	68	100	129	44
03 HERØY PRESTEGJELD	7 752	53,3	3 999	3 753	2 500	1 145	2 084	1 499	524
01 HERØY SOGN	7 163	57,7	3 687	3 476	2 301	1 062	1 947	1 371	482
02 LEIKANGER SOGN	589	-	312	277	199	83	137	128	42
04 ULSTEIN PRESTEGJELD	8 472	61,9	4 318	4 154	2 734	1 263	2 350	1 514	611
01 ULSTEIN SOGN	4 536	66,0	2 317	2 219	1 493	667	1 266	781	329
02 HAREID SOGN	3 936	57,1	2 001	1 935	1 241	596	1 084	733	282
05 ØRSTA PRESTEGJELD	7 882	51,3	3 919	3 963	2 392	1 179	2 117	1 615	579
01 ØRSTA SOGN	6 584	61,4	3 264	3 320	1 973	1 001	1 780	1 371	459
02 VARTDAL SOGN	1 298	-	655	643	419	178	337	244	120
06 VOLDA PRESTEGJELD	7 270	48,3	3 597	3 673	2 065	1 172	1 854	1 538	641
01 VOLDA SOGN	6 138	57,2	3 017	3 121	1 683	1 027	1 588	1 305	535
02 DALSFJORD SOGN	1 132	-	580	552	382	145	266	233	106
07 HJØRUNDFJORD PRESTEGJELD ..	1 576	-	796	780	428	186	361	373	228
01 HJØRUNDFJORD SOGN	1 258	-	639	619	327	161	281	313	176
02 STORFJORDEN SOGN	318	-	157	161	101	25	80	60	52
14 AUSTRE SUNNMØRE PROSTI	17 468	40,1	8 769	8 699	5 079	2 583	4 808	3 514	1 484
01 SUNNYLVEN PRESTEGJELD	1 117	25,8	547	570	274	122	269	259	193
01 SUNNYLVEN SOGN	831	34,7	403	428	205	97	194	195	140
02 GEIRANGER SOGN	286	-	144	142	69	25	75	64	53
02 NORDDAL PRESTEGJELD	2 078	-	1 033	1 045	525	267	479	553	254
03 STRANDA PRESTEGJELD	3 692	62,8	1 804	1 888	1 128	616	1 103	647	198
04 ØRSKOG PRESTEGJELD	4 973	38,0	2 496	2 477	1 434	692	1 318	1 047	482
01 ØRSKOG SOGN	1 658	28,6	826	832	427	235	447	365	184
02 SKODJE SOGN	2 273	40,8	1 141	1 132	720	310	603	435	205
03 STORDAL SOGN	1 042	46,7	529	513	287	147	268	247	93
05 SYKKYLVEN PRESTEGJELD	5 608	44,7	2 889	2 719	1 718	886	1 639	1 008	357
15 NORDRE SUNNMØRE PROSTI	52 804	74,4	26 247	26 557	15 267	8 107	15 037	10 598	3 795
01 VATNE PRESTEGJELD	3 895	43,4	2 001	1 894	1 246	561	1 118	705	265
01 VATNE SOGN	2 575	38,3	1 305	1 270	821	382	721	466	185
02 HAMNSUND SOGN	1 320	53,3	696	624	425	179	397	239	80
02 BORGUND PRESTEGJELD	16 055	81,6	8 078	7 977	5 329	2 346	4 993	2 613	774
03 SULA PRESTEGJELD	5 940	79,4	3 013	2 927	1 867	924	1 739	1 065	345
04 GISKE PRESTEGJELD	5 167	13,7	2 637	2 530	1 717	761	1 426	932	331
01 GISKE SOGN	1 469	15,7	729	740	480	209	390	283	107
02 VALDERØY SOGN	2 065	-	1 057	1 008	750	310	591	317	97
03 VIGRA SOGN	1 633	29,3	851	782	487	242	445	332	127
05 ÅLESUND PRESTEGJELD	14 315	100,0	6 782	7 533	3 135	2 341	3 796	3 668	1 375
06 HARAM PRESTEGJELD	4 520	40,2	2 311	2 209	1 327	712	1 216	883	382
01 HARAM SOGN	4 041	45,0	2 073	1 968	1 181	650	1 080	796	334
02 FJØRTOFT SOGN	479	-	238	241	146	62	136	87	48
07 VOLSDALEN PRESTEGJELD	2 912	100,0	1 425	1 487	646	462	749	732	323
7 NIDAROS BISPEDØMME	462 872	52,4	232 088	230 784	124 734	66 153	130 029	102 548	39 408
01 NIDAROS DOMPROSTI	131 071	92,7	63 629	67 442	33 999	20 747	40 489	26 822	9 014
01 DOMKIRKEN PRESTEGJELD	7 954	100,0	3 392	4 562	1 161	1 584	1 858	2 234	1 117
02 VÅR FRUE KIRKE PRESTEGJELD	5 007	100,0	2 265	2 742	662	811	1 067	1 506	961
03 ILEN PRESTEGJELD	12 596	98,1	6 145	6 451	3 046	2 150	3 652	2 938	810
04 BAKKLANDET PRESTEGJELD	7 318	100,0	3 340	3 978	1 171	1 296	1 738	2 167	946
05 LADEMOEN PRESTEGJELD	13 890	100,0	6 602	7 288	2 719	2 360	3 635	3 990	1 186
06 STRINDA PRESTEGJELD	30 988	90,4	15 230	15 758	9 073	4 794	10 523	5 255	1 343
01 STRINDA SOGN	30 016	93,3	14 730	15 286	8 759	4 665	10 224	5 078	1 290
02 BRATSBERG SOGN	972	-	500	472	314	129	299	177	53
07 BYNESET PRESTEGJELD	2 139	-	1 064	1 075	617	305	577	451	189
08 BYÅSEN PRESTEGJELD	19 157	99,0	9 545	9 612	6 107	2 926	6 873	2 665	586
09 MALVIK PRESTEGJELD	6 961	78,3	3 514	3 447	1 986	992	2 178	1 391	414
10 KLÆBU PRESTEGJELD	9 256	76,3	4 712	4 544	3 201	1 225	3 317	1 141	372
01 KLÆBU SOGN	2 563	40,0	1 331	1 232	764	427	838	412	122
02 TILLER SOGN	6 693	90,2	3 381	3 312	2 437	798	2 479	729	250
11 LADE PRESTEGJELD	15 805	98,2	7 820	7 985	4 256	2 304	5 071	3 084	1 090

NOTE: 1) ET SOGN OMFATTER EN HEL KOMMUNE ELLER DEL AV KOMMUNE. FOR KOMMUNER MED TO ELLER FLERE SOGN ER DET GITT EN OVERSIKT OVER SOGNEINNDELINGEN I KOMMUNEHEFTENE FRA FOLKE- OG BOLIGTELLING 1970.

POPULATION BY SEX/AGE/RELIGIOUS DENOMINATION/MARITAL STATUS. FAMILIES BY TYPE OF FAMILY. ECCLESIASTICAL DIVISIONS

POPULATION				PERSONER 16 ÅR OG OVER PERSONS 16 YEARS AND OVER			FAMILIER FAMILIES					
TROSSAMFUNN RELIGIOUS DENOMINATION									EKTEPAR MARRIED COUPLE			
STATS-KIRKEN THE NATIO-NAL CHURCH	ANNET TROS-SAMFUNN OTHER RELI-GIOUS COM-MUNITY	INTET TROS-SAMFUNN NO RELI-GIOUS COM-MUNITY	UOPP-GITT NOT RE-PORTED	UGIFTE UN-MARRIED	GIFTE MARRIED	FØR GIFTE PREVI-OUSLY MARR-IED	I ALT TOTAL	MED 1 PERSON WITH 1 PERSON	UTEN UGIFTE BARN WITHOUT UN-MARRIED CHILD-REN	MED UGIFTE BARN WITH UN-MARRIED CHILD-REN	MOR ELLER FAR MED UGIFTE BARN MOTHER OR FATHER WITH UNMARR. CHILDR.	NR. NO.
38 874	1 026	176	177	7 627	18 072	2 246	13 640	3 861	2 167	6 799	813	13
3 676	100	37	35	750	1 714	249	1 343	407	219	626	91	01
1 857	66	31	12	412	880	119	692	209	116	317	50	01
1 384	31	6	16	263	640	103	510	162	84	231	33	02
435	3	-	7	75	194	27	141	36	19	78	8	03
3 408	35	4	6	646	1 541	212	1 148	299	190	575	84	02
1 139	4	-	2	249	485	64	365	95	57	184	29	01
1 835	20	3	3	305	842	113	622	159	103	315	45	02
434	11	1	1	92	214	35	161	45	30	76	10	03
7 470	264	10	8	1 377	3 457	418	2 476	592	367	1 357	160	03
6 912	234	9	8	1 273	3 211	378	2 290	544	342	1 260	144	01
558	30	1	-	104	246	40	186	48	25	97	16	02
8 375	25	20	52	1 480	3 850	408	2 758	696	459	1 454	149	04
4 494	16	6	20	796	2 032	215	1 496	412	237	774	73	01
3 881	9	14	32	684	1 818	193	1 262	284	222	680	76	02
7 614	234	16	18	1 502	3 573	415	2 735	816	417	1 350	152	05
6 320	233	14	17	1 258	3 025	328	2 306	691	357	1 138	120	01
1 294	1	2	1	244	548	87	429	125	60	212	32	02
6 792	358	71	49	1 526	3 253	426	2 606	852	421	1 193	140	06
5 701	329	64	44	1 340	2 758	357	2 248	762	358	1 009	119	01
1 091	29	7	5	186	495	69	358	90	63	184	21	02
1 539	10	18	9	346	684	118	574	199	94	244	37	07
1 232	6	18	2	294	547	90	457	158	74	196	29	01
307	4	-	7	52	137	28	117	41	20	48	8	02
17 118	196	58	96	3 750	7 768	871	6 403	2 232	953	2 914	304	14
1 099	9	2	7	254	497	92	444	167	84	163	30	01
816	9	-	6	200	362	64	335	134	62	118	21	01
283	-	2	1	54	135	28	109	33	22	45	9	02
2 047	23	2	6	492	940	121	805	290	152	315	48	02
3 597	70	18	7	854	1 562	148	1 404	566	166	612	60	03
4 899	25	11	38	1 036	2 224	279	1 812	613	289	821	89	04
1 641	4	2	11	392	727	112	655	259	100	262	34	01
2 227	19	8	19	426	1 015	112	767	223	122	385	37	02
1 031	2	1	8	218	482	55	390	131	67	174	18	03
5 476	69	25	38	1 114	2 545	231	1 938	596	262	1 003	77	05
50 550	1 380	279	595	10 035	24 243	3 259	18 888	5 764	3 023	9 002	1 099	15
3 811	43	19	22	698	1 791	160	1 285	345	191	698	51	01
2 528	28	7	12	475	1 171	108	863	251	128	452	32	01
1 283	15	12	10	223	620	52	422	94	63	246	19	02
15 369	393	71	222	2 555	7 467	704	5 208	1 253	786	2 927	242	02
5 602	241	24	73	1 054	2 745	274	1 925	447	311	1 056	111	03
5 099	52	10	6	919	2 280	251	1 614	384	233	899	98	04
1 444	24	1	-	277	638	74	467	118	77	242	30	01
2 033	21	8	3	323	922	70	596	109	82	376	29	02
1 622	7	1	3	319	720	107	551	157	74	281	39	03
13 585	427	116	187	3 267	6 604	1 309	6 112	2 439	1 065	2 201	407	05
4 340	134	17	29	901	1 997	295	1 544	435	227	766	116	06
3 869	129	17	26	804	1 798	258	1 383	390	207	688	98	01
471	5	-	3	97	199	37	161	45	20	78	18	02
2 744	90	22	56	641	1 359	266	1 200	461	210	455	74	07
449 514	6 747	3 289	3 322	89 475	217 207	31 456	178 621	60 881	32 280	74 979	10 481	7
124 445	3 038	1 917	1 671	24 322	62 811	9 939	53 464	19 576	9 570	21 308	3 010	01
7 402	299	166	87	2 346	3 293	1 154	4 371	2 497	718	880	276	01
4 718	143	90	56	1 365	2 109	871	2 925	1 772	505	519	129	02
11 973	321	192	110	2 441	6 119	990	5 040	1 685	972	2 037	346	03
6 961	192	107	58	1 784	3 373	990	3 807	1 903	763	894	247	04
13 204	360	191	135	2 969	6 663	1 539	6 425	2 723	1 334	1 919	449	05
29 396	731	557	304	4 779	15 549	1 587	11 390	3 126	2 083	5 578	603	06
28 450	711	552	303	4 655	15 069	1 533	11 042	3 036	2 019	5 405	582	01
946	20	5	1	124	480	54	348	90	64	173	21	02
2 119	3	5	12	421	986	115	782	262	140	347	33	07
18 187	476	291	203	2 806	9 368	876	6 677	1 674	1 052	3 584	367	08
6 840	75	19	27	1 148	3 421	406	2 514	700	457	1 233	124	09
8 495	147	116	498	1 552	4 169	334	3 395	1 216	391	1 666	122	10
2 070	32	32	429	772	932	95	1 237	738	105	354	40	01
6 425	115	84	69	780	3 237	239	2 158	478	286	1 312	82	02
15 150	291	183	181	2 711	7 761	1 077	6 138	2 018	1 155	2 651	314	11

NOTE: 1) A PARISH COMPRISES A WHOLE OR PART OF A MUNICIPALITY. FOR MUNICIPALITIES WITH TWO OR MORE PARISHES, A SURVEY OF THE DIVISION INTO PARISHES IS GIVEN IN THE MUNICIPALITY PUBLICATIONS FROM THE 1970 POPULATION AND HOUSING CENSUS.

TABELL 10 (FORTS.). FOLKEMENGDEN ETTER KJØNN/ALDER/TROSSAMFUNN/EKTESKAPELIG STATUS. FAMILIER ETTER FAMILIETYPE. GEISTLIGE OMRÅDER

1) SOGN, PRESTEGJELD, PROSTI OG BISPEDØMME / 1) PARISH, CLERICAL DISTRICT, DEANERY AND DIOCESE	FOLKEMENGDE: I ALT TOTAL	PST. BOSATT I TETTSTEDER P.C. RECIDING IN URBAN SETTLEMENTS	KJØNN SEX: MENN MALES	KVINNER FEMALES	ALDER AGE: 0-15 ÅR YEARS	16-24 ÅR YEARS	25-49 ÅR YEARS	50-69 ÅR YEARS	70 ÅR OG OVER YEARS AND OVER
02 INDRE ROMSDAL PROSTI	17 221	36,1	8 666	8 555	4 571	2 471	4 370	4 097	1 712
01 VESTNES PRESTEGJELD	5 639	34,1	2 856	2 783	1 504	892	1 403	1 275	565
01 VESTNES SOGN	3 664	52,5	1 830	1 834	970	640	934	799	321
02 TRESFJORD SOGN	1 306	-	659	647	353	155	308	317	173
03 FIKSDAL SOGN	669	-	367	302	181	97	161	159	71
02 GRYTTEN PRESTEGJELD	8 007	47,3	4 001	4 006	2 077	1 154	2 095	1 947	734
01 GRYTTEN SOGN	3 011	85,5	1 448	1 563	761	514	892	621	223
02 HEN SOGN	1 726	70,3	886	840	480	218	450	422	156
03 KORS SOGN	479	-	265	214	120	45	130	137	47
04 VÅGSTRANDA SOGN	464	-	234	230	103	72	96	155	38
05 HOLM SOGN	763	-	377	386	178	72	175	222	116
06 EID SOGN	386	-	201	185	105	65	80	110	26
07 VOLL SOGN	1 178	-	590	588	330	168	272	280	128
03 NESSET PRESTEGJELD	3 575	13,9	1 809	1 766	990	425	872	875	413
01 NESSET SOGN	2 376	21,0	1 207	1 169	710	288	618	536	224
02 VISTDAL SOGN	458	-	225	233	112	46	98	133	69
03 ERESFJORD SOGN	741	-	377	364	168	91	156	206	120
03 YTRE ROMSDAL PROSTI	33 205	47,6	16 608	16 597	9 616	5 123	9 343	6 695	2 428
01 BOLSØY PRESTEGJELD	8 877	50,5	4 458	4 419	2 709	1 320	2 642	1 635	571
01 BOLSØY SOGN	5 700	78,7	2 874	2 826	1 864	869	1 834	861	272
02 VEØY SOGN	688	-	348	340	193	75	164	184	72
03 RØVIK SOGN	563	-	288	275	145	74	143	134	67
04 KLEIVE SOGN	1 926	-	948	978	507	302	501	456	160
02 MOLDE PRESTEGJELD	10 163	96,7	4 802	5 361	2 500	1 849	2 955	2 125	734
03 AUKRA PRESTEGJELD	6 712	10,8	3 460	3 252	2 069	963	1 810	1 358	512
01 NORD-AUKRA SOGN	2 643	-	1 351	1 292	822	406	706	528	181
02 SØR-AUKRA SOGN	2 240	-	1 167	1 073	712	298	604	455	171
03 SANDØY SOGN	1 829	39,6	942	887	535	259	500	375	160
04 FRÆNA PRESTEGJELD	3 733	-	1 918	1 815	1 227	482	993	726	305
01 INDRE FRÆNA SOGN	2 293	-	1 181	1 112	768	311	651	401	162
02 YTRE FRÆNA SOGN	1 440	-	737	703	459	171	342	325	143
05 BUD PRESTEGJELD	3 720	20,8	1 970	1 750	1 111	509	943	851	306
01 BUD SOGN	1 504	51,5	807	697	401	232	385	344	142
02 HUSTAD SOGN	2 216	-	1 163	1 053	710	277	558	507	164
04 YTRE NORDMØRE PROSTI	38 758	51,2	19 500	19 258	10 163	5 606	10 357	8 998	3 634
01 KVERNES PRESTEGJELD	8 092	7,3	4 253	3 839	2 321	1 097	2 110	1 816	748
01 KVERNES SOGN	693	-	374	319	183	79	187	155	89
02 BREMSNES SOGN	3 085	-	1 646	1 439	821	419	799	760	286
03 KORNSTAD SOGN	1 336	-	700	636	400	167	330	305	134
04 EIDE SOGN	2 978	19,9	1 533	1 445	917	432	794	596	239
02 KRISTIANSUND PRESTEGJELD ..	12 379	78,8	5 907	6 472	2 901	1 991	3 290	2 984	1 213
01 KRISTIANSUND SOGN	9 752	100,0	4 562	5 190	2 166	1 594	2 553	2 417	1 022
02 FREI SOGN	2 588	-	1 324	1 264	727	392	726	560	183
03 GRIP SOGN	39	-	21	18	8	5	11	7	8
03 NORDLANDET PRESTEGJELD	8 557	95,9	4 243	4 314	2 497	1 334	2 555	1 675	496
04 HALSA PRESTEGJELD	3 306	8,0	1 725	1 581	808	417	772	881	428
01 HALSA SOGN	1 128	-	599	529	274	137	282	298	137
02 TUSTNA SOGN	1 210	-	628	582	290	164	272	319	165
03 VALSØYFJORD SOGN	968	27,4	498	470	244	116	218	264	126
05 AURE PRESTEGJELD	3 037	8,3	1 556	1 481	739	348	779	778	393
01 AURE SOGN	2 104	12,0	1 072	1 032	517	254	541	538	254
02 STEMSHAUG SOGN	933	-	484	449	222	94	238	240	139
06 EDØY PRESTEGJELD	3 387	22,8	1 816	1 571	897	419	851	864	356
01 EDØY SOGN	969	-	511	458	282	105	242	238	102
02 BRATTVÆR SOGN	1 044	22,4	567	477	229	118	267	298	132
03 HOPEN SOGN	1 374	39,1	738	636	386	196	342	328	122
05 INDRE NORDMØRE PROSTI	23 141	33,0	11 846	11 295	6 318	3 148	6 225	5 367	2 083
01 ØRE PRESTEGJELD	2 872	-	1 482	1 390	730	389	655	739	359
01 ØRE SOGN	2 252	-	1 160	1 092	583	309	510	584	266
02 GJEMNES SOGN	620	-	322	298	147	80	145	155	93
02 TINGVOLL PRESTEGJELD	3 660	25,8	1 810	1 850	911	459	860	983	447
01 TINGVOLL SOGN	2 440	38,8	1 194	1 246	571	321	567	678	303
02 STRAUMSNES SOGN	1 220	-	616	604	340	138	293	305	144
03 SUNNDAL PRESTEGJELD	8 264	61,8	4 260	4 004	2 571	1 298	2 529	1 462	404
01 ØKSENDAL SOGN	444	-	228	216	120	54	114	101	55
02 ØLVUNDEID SOGN	986	-	528	458	252	147	236	237	114
03 HOF SOGN	6 222	82,1	3 169	3 053	2 072	1 003	2 014	963	170
04 ROMFO SOGN	612	-	335	277	127	94	165	161	65

NOTE: 1) ET SOGN OMFATTER EN HEL KOMMUNE ELLER DEL AV KOMMUNE. FOR KOMMUNER MED TO ELLER FLERE SOGN ER DET GITT EN OVERSIKT OVER SOGNEINNDELINGEN I KOMMUNEHEFTENE FRA FOLKE- OG BOLIGTELLING 1970.

POPULATION BY SEX/AGE/RELIGIOUS DENOMINATION/MARITAL STATUS. FAMILIES BY TYPE OF FAMILY. ECCLESIASTICAL DIVISIONS

POPULATION				PERSONER 16 ÅR OG OVER PERSONS 16 YEARS AND OVER			FAMILIER FAMILIES					
TROSSAMFUNN RELIGIOUS DENOMINATION									EKTEPAR MARRIED COUPLE		MOR ELLER FAR MED UGIFTE BARN MOTHER OR FATHER WITH UNMARR. CHILDR.	NR. NO.
STATS-KIRKEN THE NATIO-NAL CHURCH	ANNET TROS-SAMFUNN OTHER RELI-GIOUS COM-MUNITY	INTET TROS-SAMFUNN NO RELI-GIOUS COM-MUNITY	UOPP-GITT NOT RE-PORTED	UGIFTE UN-MARRIED	GIFTE MARRIED	FØR GIFTE PREVI-OUSLY MARR-IED	I ALT TOTAL	MED 1 PERSON WITH 1 PERSON	UTEN UGIFTE BARN WITHOUT UN-MARRIED CHILD-REN	MED UGIFTE BARN WITH UN-MARRIED CHILD-REN		
16 998	73	52	98	3 654	7 874	1 122	6 784	2 518	1 211	2 684	371	02
5 584	31	16	8	1 251	2 529	355	2 290	932	383	863	112	01
3 623	25	10	6	861	1 628	205	1 539	673	249	551	66	01
1 299	1	4	2	279	573	101	507	189	81	203	34	02
662	5	2	-	111	328	49	244	70	53	109	12	03
7 857	35	32	83	1 675	3 734	521	3 131	1 104	575	1 277	175	02
2 925	19	27	40	645	1 415	190	1 180	419	197	504	60	01
1 710	-	3	13	329	807	110	658	216	123	278	41	02
472	-	-	7	106	219	34	179	53	33	76	17	03
464	-	-	-	107	218	36	187	65	41	67	14	04
759	-	-	4	145	379	61	322	122	75	114	11	05
378	-	1	7	75	181	25	144	47	27	63	7	06
1 149	16	1	12	268	515	65	461	182	79	175	25	07
3 557	7	4	7	728	1 611	246	1 363	482	253	544	84	03
2 363	3	4	6	450	1 074	142	845	261	145	386	53	01
456	2	-	-	101	215	30	194	77	47	60	10	02
738	2	-	1	177	322	74	324	144	61	98	21	03
32 307	579	144	175	6 623	15 165	1 801	12 172	4 006	1 945	5 577	644	03
8 626	142	40	69	1 585	4 180	403	3 179	952	500	1 574	153	01
5 510	108	26	56	917	2 668	251	1 975	557	285	1 041	92	01
672	9	6	1	114	345	36	254	70	58	112	14	02
553	2	2	6	107	287	24	206	54	49	94	9	03
1 891	23	6	6	447	880	92	744	271	108	327	38	04
9 751	273	68	71	2 497	4 539	627	4 234	1 785	623	1 630	196	02
6 616	59	14	23	1 216	3 073	354	2 242	590	383	1 139	130	03
2 587	46	3	7	478	1 218	125	871	210	156	451	54	01
2 222	4	9	5	374	1 038	116	729	179	127	384	39	02
1 807	9	2	11	364	817	113	642	201	100	304	37	03
3 634	83	9	7	637	1 687	182	1 241	333	209	627	72	04
2 233	51	4	5	398	1 017	110	745	198	108	397	42	01
1 401	32	5	2	239	670	72	496	135	101	230	30	02
3 680	22	13	5	688	1 686	235	1 276	346	230	607	93	05
1 477	16	8	3	300	706	97	530	144	95	257	34	01
2 203	6	5	2	388	980	138	746	202	135	350	59	02
37 992	390	166	210	7 575	18 139	2 881	14 770	4 773	2 699	6 294	1 004	04
8 047	19	20	6	1 507	3 761	503	2 866	804	541	1 324	197	01
689	-	4	-	122	341	47	259	69	56	114	20	01
3 072	7	6	-	570	1 491	203	1 107	288	237	503	79	02
1 334	2	-	-	252	606	78	467	136	85	217	29	03
2 952	10	10	6	563	1 323	175	1 033	311	163	490	69	04
12 023	171	82	103	2 608	5 808	1 062	5 108	1 920	914	1 963	311	02
9 422	153	74	103	2 144	4 544	898	4 191	1 702	737	1 514	238	01
2 563	18	7	-	452	1 250	159	895	207	174	445	69	02
38	-	1	-	12	14	5	22	11	3	4	4	03
8 297	136	51	73	1 435	4 034	591	3 075	848	518	1 482	227	03
3 279	12	2	13	714	1 540	244	1 292	438	259	505	90	04
1 119	5	-	4	233	550	71	435	133	97	176	29	01
1 199	6	1	4	288	539	93	481	179	88	178	36	02
961	1	1	5	193	451	80	376	126	74	151	25	03
3 010	9	4	14	633	1 442	223	1 190	391	238	478	83	05
2 093	3	2	6	441	991	155	827	280	153	339	55	01
917	6	2	8	192	451	68	363	111	85	139	28	02
3 336	43	7	1	678	1 554	258	1 239	372	229	542	96	06
956	7	6	-	183	435	69	357	119	69	146	23	01
1 038	4	1	1	213	524	78	404	120	93	167	24	02
1 342	32	-	-	282	595	111	478	133	67	229	49	03
22 854	93	84	110	4 881	10 590	1 352	8 654	2 892	1 456	3 778	528	05
2 842	14	2	14	644	1 284	214	1 112	411	200	433	68	01
2 233	6	-	13	502	1 004	163	869	331	156	339	43	01
609	8	2	1	142	280	51	243	80	44	94	25	02
3 615	11	17	17	803	1 670	276	1 458	536	288	539	95	02
2 405	11	14	10	552	1 132	185	996	371	204	356	65	01
1 210	-	3	7	251	538	91	462	165	84	183	30	02
8 118	44	47	55	1 554	3 802	337	2 787	757	377	1 505	148	03
442	-	-	2	93	200	31	168	60	25	75	8	01
965	1	7	13	230	443	61	352	112	57	164	19	02
6 111	43	39	29	1 055	2 886	209	2 006	471	257	1 169	109	03
600	-	1	11	176	273	36	261	114	38	97	12	04

NOTE: 1) A PARISH COMPRISES A WHOLE OR PART OF A MUNICIPALITY. FOR MUNICIPALITIES WITH TWO OR MORE PARISHES, A SURVEY OF THE DIVISION INTO PARISHES IS GIVEN IN THE MUNICIPALITY PUBLICATIONS FROM THE 1970 POPULATION AND HOUSING CENSUS.

TABELL 10 (FORTS.). FOLKEMENGDEN ETTER KJØNN/ALDER/TROSSAMFUNN/EKTESKAPELIG STATUS. FAMILIER ETTER FAMILIETYPE. GEISTLIGE OMRÅDER

1) SOGN, PRESTEGJELD, PROSTI OG BISPEDØMME / 1) PARISH, CLERICAL DISTRICT, DEANERY AND DIOCESE	FOLKEMENGDE: I ALT TOTAL	PST. BOSATT I TETTSTEDER P.C. RECIDING IN URBAN SETTLEMENTS	KJØNN SEX: MENN MALES	KVINNER FEMALES	ALDER AGE: 0-15 ÅR YEARS	16-24 ÅR YEARS	25-49 ÅR YEARS	50-69 ÅR YEARS	70 ÅR OG OVER YEARS AND OVER
04 STANGVIK PRESTEGJELD	2 100	-	1 084	1 016	494	267	492	602	245
01 STANGVIK SOGN	696	-	350	346	156	87	153	204	96
02 TODAL SOGN	444	-	232	212	94	57	95	137	61
03 ÅSSKARD SOGN	960	-	502	458	244	123	244	261	88
05 SURNADAL PRESTEGJELD	3 871	27,2	1 967	1 904	1 063	474	1 062	906	366
01 ØYE SOGN	1 385	-	734	651	434	162	400	295	94
02 RANES SOGN	1 762	59,6	861	901	467	224	474	406	191
03 MO SOGN	724	-	372	352	162	88	188	205	81
06 RINDAL PRESTEGJELD	2 374	22,5	1 243	1 131	549	261	627	675	262
06 SØR-FOSEN PROSTI	22 851	23,2	11 916	10 935	6 542	2 775	6 176	5 137	2 221
01 HEMNE PRESTEGJELD	5 352	28,2	2 804	2 548	1 497	648	1 388	1 252	567
01 HEMNE SOGN	2 822	53,5	1 480	1 342	843	381	776	573	249
02 SNILLFJORD SOGN	1 361	-	706	655	346	144	320	372	179
03 VINJE SOGN	554	-	290	264	153	66	143	126	66
04 HEIM SOGN	615	-	328	287	155	57	149	181	73
02 HITRA PRESTEGJELD	4 537	-	2 352	2 185	1 257	539	1 173	1 089	479
01 HITRA SOGN	1 230	-	655	575	337	150	318	322	103
02 KVENVÆR SOGN	754	-	384	370	208	86	158	202	100
03 FILLAN SOGN	1 611	-	838	773	455	191	441	339	185
04 SANDSTAD SOGN	942	-	475	467	257	112	256	226	91
03 FRØYA PRESTEGJELD	5 644	27,5	2 987	2 657	1 573	631	1 448	1 406	586
01 NORD-FRØYA SOGN	3 795	34,4	2 017	1 778	1 092	440	988	931	344
02 SØR-FRØYA SOGN	1 849	13,4	970	879	481	191	460	475	242
04 ØRLAND PRESTEGJELD	5 254	42,8	2 685	2 569	1 642	726	1 633	911	342
05 AGDENES PRESTEGJELD	2 064	-	1 088	976	573	231	534	479	247
07 NORD-FOSEN PROSTI	18 295	9,4	9 481	8 814	4 998	2 175	4 830	4 312	1 980
01 STADSBYGD PRESTEGJELD	6 575	7,7	3 369	3 206	1 750	763	1 689	1 666	707
01 STADSBYGD SOGN	1 489	-	756	733	342	174	357	432	184
02 RISSA SOGN	5 086	9,9	2 613	2 473	1 408	589	1 332	1 234	523
02 BJUGN PRESTEGJELD	4 788	14,7	2 470	2 318	1 396	547	1 333	1 036	476
01 BJUGN SOGN	1 514	32,8	780	734	466	171	464	308	105
02 NES SOGN	903	-	461	442	251	114	223	208	107
03 STJØRNA SOGN	569	-	297	272	142	63	141	161	62
04 JØSSUND SOGN	1 802	11,6	932	870	537	199	505	359	202
03 ÅFJORD PRESTEGJELD	4 022	12,9	2 103	1 919	1 121	503	1 056	895	447
01 ÅFJORD SOGN	2 679	8,8	1 384	1 295	759	323	714	590	293
02 STOKSUND SOGN	1 343	20,9	719	624	362	180	342	305	154
04 BJØRNØR PRESTEGJELD	2 910	-	1 539	1 371	731	362	752	715	350
01 ROAN SOGN	1 494	-	781	713	352	187	383	364	208
02 OSEN SOGN	1 416	-	758	658	379	175	369	351	142
08 ORKDAL PROSTI	27 071	42,3	13 641	13 430	6 830	3 529	7 151	6 932	2 629
01 BØRSA PRESTEGJELD	4 437	28,0	2 256	2 181	1 225	586	1 231	995	400
01 BØRSA SOGN	1 824	27,7	902	922	471	256	485	439	173
02 SKAUN SOGN	1 171	-	604	567	293	148	295	297	138
03 BUVIK SOGN	1 442	51,0	750	692	461	182	451	259	89
02 ORKDAL PRESTEGJELD	9 342	60,5	4 675	4 667	2 293	1 243	2 434	2 481	891
01 ORKDAL SOGN	4 405	54,8	2 164	2 241	1 116	603	1 150	1 122	414
02 ORKANGER SOGN	2 870	99,9	1 435	1 435	694	393	786	775	222
03 ORKLAND SOGN	1 548	16,1	810	738	359	192	386	429	182
04 GEITASTRAND SOGN	519	22,4	266	253	124	55	112	155	73
03 MELDAL PRESTEGJELD	4 765	40,8	2 360	2 405	1 079	630	1 230	1 345	481
04 RENNEBU PRESTEGJELD	2 829	15,4	1 497	1 332	664	343	707	789	326
01 RENNEBU SOGN	2 444	17,8	1 297	1 147	574	298	623	681	268
02 INNSET SOGN	385	-	200	185	90	45	84	108	58
05 OPPDAL PRESTEGJELD	5 698	38,1	2 853	2 845	1 569	727	1 549	1 322	531
09 GAULDAL PROSTI	28 794	30,2	14 510	14 284	7 699	3 579	8 007	6 852	2 657
01 RØROS PRESTEGJELD	5 166	58,8	2 570	2 596	1 175	650	1 355	1 432	554
01 RØROS SOGN	3 684	82,4	1 795	1 889	859	489	1 005	971	360
02 GLÅMOS SOGN	620	-	310	310	138	60	133	202	87
03 BREKKEN SOGN	862	-	465	397	178	101	217	259	107
02 HALTDALEN PRESTEGJELD	4 186	-	2 156	2 030	897	452	991	1 299	547
01 HALTDALEN SOGN	788	-	426	362	153	87	201	247	100
02 ÅLEN SOGN	1 990	-	1 030	960	400	218	456	652	264
03 SINGSÅS SOGN	1 408	-	700	708	344	147	334	400	183
03 STØREN PRESTEGJELD	7 211	14,7	3 654	3 557	1 814	875	1 861	1 925	736
01 STØREN SOGN	2 329	45,5	1 180	1 149	573	283	647	626	200
02 SOKNEDAL SOGN	1 872	-	910	962	505	205	443	509	210
03 BUDAL SOGN	517	-	265	252	144	47	141	134	51
04 HORG SOGN	2 493	-	1 299	1 194	592	340	630	656	275

NOTE: 1) ET SOGN OMFATTER EN HEL KOMMUNE ELLER DEL AV KOMMUNE. FOR KOMMUNER MED TO ELLER FLERE SOGN ER DET GITT EN OVERSIKT OVER SOGNEINNDELINGEN I KOMMUNEHEFTENE FRA FOLKE- OG BOLIGTELLING 1970.

POPULATION BY SEX/AGE/RELIGIOUS DENOMINATION/MARITAL STATUS. FAMILIES BY TYPE OF FAMILY. ECCLESIASTICAL DIVISIONS

POPULATION				PERSONER 16 ÅR OG OVER PERSONS 16 YEARS AND OVER			FAMILIER FAMILIES					
TROSSAMFUNN RELIGIOUS DENOMINATION									EKTEPAR MARRIED COUPLE			
STATS-KIRKEN THE NATIO-NAL CHURCH	ANNET TROS-SAMFUNN OTHER RELI-GIOUS COM-MUNITY	INTET TROS-SAMFUNN NO RELI-GIOUS COM-MUNITY	UOPP-GITT NOT RE-PORTED	UGIFTE UN-MARRIED	GIFTE MARRIED	FØR GIFTE PREVI-OUSLY MARR-IED	I ALT TOTAL	MED 1 PERSON WITH 1 PERSON	UTEN UGIFTE BARN WITHOUT UN-MARRIED CHILD-REN	MED UGIFTE BARN WITH UN-MARRIED CHILD-REN	MOR ELLER FAR MED UGIFTE BARN MOTHER OR FATHER WITH UNMARR. CHILDR.	NR. NO.
2 067	17	9	7	460	993	153	833	294	172	322	45	04
676	15	5	-	162	321	57	297	123	61	99	14	01
439	-	3	2	110	207	33	185	75	34	69	7	02
952	2	1	5	188	465	63	351	96	77	154	24	03
3 845	5	6	15	813	1 756	239	1 483	513	255	610	105	05
1 372	1	2	10	250	628	73	485	135	84	227	39	01
1 752	4	2	4	377	803	115	707	274	116	278	39	02
721	-	2	1	186	325	51	291	104	55	105	27	03
2 367	2	3	2	607	1 085	133	981	381	164	369	67	06
22 460	231	51	109	4 264	10 481	1 564	8 490	2 732	1 558	3 625	575	06
5 316	13	13	10	1 140	2 372	343	2 044	739	327	847	131	01
2 798	7	12	5	574	1 234	171	1 067	389	151	458	69	01
1 351	5	1	4	313	607	95	531	192	94	207	38	02
553	1	-	-	128	242	31	205	73	31	89	12	03
614	-	-	1	125	289	46	241	85	51	93	12	04
4 466	53	8	10	816	2 123	341	1 702	529	348	696	129	02
1 225	4	-	1	227	579	87	454	131	90	193	40	01
748	1	-	5	136	340	70	296	109	64	103	20	02
1 559	43	6	3	307	720	129	600	195	105	249	51	03
934	5	2	1	146	484	55	352	94	89	151	18	04
5 490	112	11	31	993	2 644	434	2 116	657	447	863	149	03
3 686	82	8	19	678	1 756	269	1 385	405	291	583	106	01
1 804	30	3	12	315	888	165	731	252	156	280	43	02
5 131	51	18	54	921	2 404	287	1 840	539	291	900	110	04
2 057	2	1	4	394	938	159	788	268	145	319	56	05
17 726	437	104	28	3 595	8 392	1 310	6 983	2 392	1 290	2 848	453	07
6 502	66	7	-	1 299	3 045	481	2 598	930	497	1 004	167	01
1 483	5	1	-	334	691	122	642	260	119	221	42	01
5 019	61	6	-	965	2 354	359	1 956	670	378	783	125	02
4 567	158	40	23	893	2 160	339	1 776	579	312	757	128	02
1 431	59	20	4	269	698	81	549	163	95	251	40	01
862	29	11	1	183	397	72	335	108	58	138	31	02
561	3	-	5	114	257	56	231	88	41	85	17	03
1 713	67	9	13	327	808	130	661	220	118	283	40	04
3 889	115	18	-	785	1 843	273	1 486	487	274	634	91	03
2 621	44	14	-	511	1 253	156	985	321	185	430	49	01
1 268	71	4	-	274	590	117	501	166	89	204	42	02
2 768	98	39	5	618	1 344	217	1 123	396	207	453	67	04
1 409	62	21	2	335	704	103	595	216	113	231	35	01
1 359	36	18	3	283	640	114	528	180	94	222	32	02
26 592	276	108	95	5 534	12 935	1 772	10 535	3 492	2 054	4 341	648	08
4 392	35	9	1	848	2 116	248	1 626	482	290	755	99	01
1 820	4	-	-	371	864	118	693	226	125	301	41	01
1 147	20	4	-	263	542	73	455	157	84	181	33	02
1 425	11	5	1	214	710	57	478	99	81	273	25	03
9 237	46	33	26	1 863	4 547	639	3 683	1 197	766	1 486	234	02
4 348	24	17	16	903	2 091	295	1 733	599	322	713	99	01
2 838	12	14	6	498	1 479	199	1 117	319	261	472	65	02
1 533	10	1	4	364	711	114	634	227	124	229	54	03
518	-	1	-	98	266	31	199	52	59	72	16	04
4 704	8	10	43	1 040	2 316	330	1 914	658	392	753	111	03
2 800	12	9	8	647	1 308	210	1 170	454	215	428	73	04
2 418	12	8	6	563	1 134	173	1 000	376	190	368	66	01
382	-	1	2	84	174	37	170	78	25	60	7	02
5 459	175	47	17	1 136	2 648	345	2 142	701	391	919	131	05
28 262	292	127	113	5 731	13 459	1 905	11 105	3 777	1 942	4 713	673	09
5 083	51	19	13	1 078	2 544	369	2 117	732	422	837	126	01
3 628	30	15	11	740	1 832	253	1 500	510	301	606	83	01
598	17	3	2	113	306	63	261	91	59	94	17	02
857	4	1	-	225	406	53	356	131	62	137	26	03
4 140	31	8	7	973	1 974	342	1 764	671	334	643	116	02
778	8	1	1	208	361	66	343	142	54	125	22	01
1 981	3	6	-	486	945	159	852	327	162	303	60	02
1 381	20	1	6	279	668	117	569	202	118	215	34	03
7 145	22	10	34	1 520	3 367	510	2 879	1 052	534	1 133	160	03
2 295	5	5	24	463	1 122	171	935	323	186	372	54	01
1 862	6	1	3	399	857	111	754	297	143	280	34	02
512	1	-	4	91	234	48	198	68	34	81	15	03
2 476	10	4	3	567	1 154	180	992	364	171	400	57	04

NOTE: 1) A PARISH COMPRISES A WHOLE OR PART OF A MUNICIPALITY. FOR MUNICIPALITIES WITH TWO OR MORE PARISHES, A SURVEY OF THE DIVISION INTO PARISHES IS GIVEN IN THE MUNICIPALITY PUBLICATIONS FROM THE 1970 POPULATION AND HOUSING CENSUS.

TABELL 10 (FORTS.). FOLKEMENGDEN ETTER KJØNN/ALDER/TROSSAMFUNN/EKTESKAPELIG STATUS. FAMILIER ETTER FAMILIETYPE. GEISTLIGE OMRÅDER

1) SOGN, PRESTEGJELD, PROSTI OG BISPEDØMME / 1) PARISH, CLERICAL DISTRICT, DEANERY AND DIOCESE	FOLKEMENGDE: I ALT TOTAL	PST. BOSATT I TETTSTEDER P.C. RECIDING IN URBAN SETTLEMENTS	KJØNN SEX: MENN MALES	KJØNN SEX: KVINNER FEMALES	ALDER AGE: 0-15 ÅR YEARS	16-24 ÅR YEARS	25-49 ÅR YEARS	50-69 ÅR YEARS	70 ÅR OG OVER YEARS AND OVER
04 MELHUS PRESTEGJELD	12 231	37,6	6 130	6 101	3 813	1 602	3 800	2 196	820
01 MELHUS SOGN	4 578	29,1	2 324	2 254	1 419	590	1 379	872	318
02 FLÅ SOGN	811	-	420	391	206	117	240	186	62
03 HØLONDA SOGN	1 409	-	712	697	400	201	382	286	140
04 LEINSTRAND SOGN	5 433	60,2	2 674	2 759	1 788	694	1 799	852	300
10 STJØRDAL PROSTI	28 866	24,9	14 726	14 140	7 613	3 833	7 762	6 924	2 734
01 ØVRE STJØRDAL PRESTEGJELD	5 540	13,8	2 821	2 719	1 323	708	1 433	1 517	559
01 HEGRA SOGN	2 633	13,4	1 350	1 283	697	320	692	648	276
02 MERÅKER SOGN	2 907	14,1	1 471	1 436	626	388	741	869	283
02 NEDRE STJØRDAL PRESTEGJELD	11 048	51,6	5 633	5 415	3 172	1 687	3 151	2 247	791
01 STJØRDAL SOGN	7 133	76,6	3 621	3 512	2 117	1 105	2 145	1 347	419
02 LÅNKE SOGN	1 970	12,2	1 029	941	545	288	544	427	166
03 SKATVAL SOGN	1 945	-	983	962	510	294	462	473	206
03 FROSTA PRESTEGJELD	4 375	5,6	2 177	2 198	1 165	540	1 034	1 141	495
01 FROSTA SOGN	2 609	-	1 286	1 323	717	324	638	649	281
02 ÅSEN SOGN	1 766	14,0	891	875	448	216	396	492	214
04 SELBU PRESTEGJELD	4 912	-	2 543	2 369	1 144	499	1 335	1 320	614
01 SELBU SOGN	3 927	-	2 033	1 894	865	400	1 034	1 115	513
02 TYDAL SOGN	985	-	510	475	279	99	301	205	101
05 LEKSVIK PRESTEGJELD	2 991	15,5	1 552	1 439	809	399	809	699	275
01 LEKSVIK SOGN	2 079	22,3	1 073	1 006	536	285	554	506	198
02 STRANDA SOGN	912	-	479	433	273	114	255	193	77
11 SØR-INNHERAD PROSTI	22 916	44,2	11 499	11 417	6 589	3 404	6 257	4 737	1 929
01 SKOGN PRESTEGJELD	6 738	40,4	3 443	3 295	2 217	936	1 970	1 179	436
01 ALSTADHAUG SOGN	5 563	48,9	2 827	2 736	1 868	794	1 675	893	333
02 MARKABYGD SOGN	457	-	253	204	122	56	113	127	39
03 EKNE SOGN	718	-	363	355	227	86	182	159	64
02 LEVANGER PRESTEGJELD	6 278	56,2	3 004	3 274	1 645	993	1 621	1 410	609
01 LEVANGER SOGN	5 612	62,9	2 672	2 940	1 481	914	1 458	1 258	501
02 YTTERØY SOGN	666	-	332	334	164	79	163	152	108
03 VERDAL PRESTEGJELD	9 900	39,2	5 052	4 848	2 727	1 475	2 666	2 148	884
01 STIKLESTAD SOGN	6 773	51,9	3 406	3 367	1 881	1 047	1 830	1 418	597
02 VUKU SOGN	2 074	-	1 112	962	512	300	549	506	207
03 VINNE SOGN	1 053	34,9	534	519	334	128	287	224	80
12 NORD-INNHERAD PROSTI	31 889	44,4	16 321	15 568	9 069	4 461	8 681	6 954	2 724
01 INDERØY PRESTEGJELD	5 914	15,0	3 022	2 892	1 551	765	1 443	1 482	673
01 INDERØY SOGN	3 154	21,5	1 595	1 559	842	430	759	759	364
02 RØRA SOGN	974	21,6	491	483	252	138	254	230	100
03 SANDVOLLAN SOGN	711	-	382	329	188	80	181	199	63
04 MOSVIK SOGN	1 075	-	554	521	269	117	249	294	146
02 SPARBU PRESTEGJELD	5 654	23,2	2 904	2 750	1 730	796	1 538	1 140	450
01 MÆRE SOGN	3 430	34,1	1 754	1 676	1 055	478	952	661	284
02 OGNDAL SOGN	1 523	9,5	786	737	471	230	410	304	108
03 HENNING SOGN	701	-	364	337	204	88	176	175	58
03 STEINKJER PRESTEGJELD	9 542	92,2	4 739	4 803	2 783	1 459	2 864	1 845	591
01 STEINKJER SOGN	5 212	99,1	2 546	2 666	1 385	856	1 474	1 125	372
02 EGGE SOGN	4 330	84,0	2 193	2 137	1 398	603	1 390	720	219
04 BEITSTAD PRESTEGJELD	4 398	8,1	2 362	2 036	1 220	631	1 129	981	437
01 BEITSTAD SOGN	2 417	14,7	1 302	1 115	684	361	609	527	236
02 NAMDALSEID SOGN	1 981	-	1 060	921	536	270	520	454	201
05 VERRAN PRESTEGJELD	3 943	67,6	2 024	1 919	1 114	499	1 106	922	302
01 VERRAN SOGN	1 251	51,7	641	610	351	141	328	310	121
02 MALM SOGN	2 692	74,9	1 383	1 309	763	358	778	612	181
06 STOD PRESTEGJELD	2 438	6,0	1 270	1 168	671	311	601	584	271
01 STOD SOGN	1 209	12,2	624	585	325	152	302	305	125
02 KVAM SOGN	888	-	455	433	243	109	219	204	113
03 FØLING SOGN	341	-	191	150	103	50	80	75	33
13 INDRE NAMDAL PROSTI	24 653	40,8	12 466	12 187	6 762	3 529	6 773	5 441	2 148
01 SNÅSA PRESTEGJELD	2 890	28,7	1 501	1 389	776	345	726	742	301
02 LIERNE PRESTEGJELD	1 913	-	1 025	888	528	236	531	435	183
01 NORDLI SOGN	1 068	-	569	499	303	123	300	245	97
02 SØRLI SOGN	845	-	456	389	225	113	231	190	86
03 GRONG PRESTEGJELD	2 778	12,5	1 410	1 368	738	381	720	653	286
01 GRONG SOGN	1 841	18,8	933	908	457	269	473	459	183
02 HARRAN SOGN	937	-	477	460	281	112	247	194	103

NOTE: 1) ET SOGN OMFATTER EN HEL KOMMUNE ELLER DEL AV KOMMUNE. FOR KOMMUNER MED TO ELLER FLERE SOGN ER DET GITT EN OVERSIKT OVER SOGNEINNDELINGEN I KOMMUNEHEFTENE FRA FOLKE- OG BOLIGTELLING 1970.

POPULATION BY SEX/AGE/RELIGIOUS DENOMINATION/MARITAL STATUS. FAMILIES BY TYPE OF FAMILY. ECCLESIASTICAL DIVISIONS

POPULATION				PERSONER 16 ÅR OG OVER PERSONS 16 YEARS AND OVER			FAMILIER FAMILIES					
TROSSAMFUNN RELIGIOUS DENOMINATION									EKTEPAR MARRIED COUPLE		MOR ELLER FAR MED	
STATS-KIRKEN THE NATIO-NAL CHURCH	ANNET TROS-SAMFUNN OTHER RELI-GIOUS COM-MUNITY	INTET TROS-SAMFUNN NO RELI-GIOUS COM-MUNITY	UOPP-GITT NOT RE-PORTED	UGIFTE UN-MARRIED	GIFTE MARRIED	FØR GIFTE PREVI-OUSLY MARR-IED	I ALT TOTAL	MED 1 PERSON WITH 1 PERSON	UTEN UGIFTE BARN WITHOUT UN-MARRIED CHILD-REN	MED UGIFTE BARN WITH UN-MARRIED CHILD-REN	UGIFTE BARN MOTHER OR FATHER WITH UNMARR. CHILDR.	NR. NO.
11 894	188	90	59	2 160	5 574	684	4 345	1 322	652	2 100	271	04
4 501	45	22	10	787	2 132	240	1 622	474	275	776	97	01
772	32	2	5	186	370	49	299	92	48	137	22	02
1 379	8	22	-	318	598	93	509	171	73	221	44	03
5 242	103	44	44	869	2 474	302	1 915	585	256	966	108	04
28 557	149	91	69	5 693	13 654	1 906	11 024	3 653	2 095	4 652	624	10
5 488	26	10	16	1 110	2 695	412	2 249	800	486	846	117	01
2 605	17	2	9	543	1 211	182	1 036	387	187	409	53	01
2 883	9	8	7	567	1 484	230	1 213	413	299	437	64	02
10 895	71	42	40	2 090	5 157	629	3 939	1 165	656	1 892	226	02
7 018	51	33	31	1 276	3 351	389	2 496	697	409	1 250	140	01
1 955	7	2	6	419	898	108	706	214	109	335	48	02
1 922	13	7	3	395	908	132	737	254	138	307	38	03
4 319	28	22	6	810	2 094	306	1 664	536	365	672	91	03
2 574	25	9	1	481	1 218	193	979	317	194	410	58	01
1 745	3	13	5	329	876	113	685	219	171	262	33	02
4 886	7	13	6	1 105	2 309	354	2 047	791	384	755	117	04
3 904	7	11	5	904	1 866	292	1 656	642	318	600	96	01
982	-	2	1	201	443	62	391	149	66	155	21	02
2 969	17	4	1	578	1 399	205	1 125	361	204	487	73	05
2 073	5	1	-	407	988	148	799	264	149	338	48	01
896	12	3	1	171	411	57	326	97	55	149	25	02
22 297	378	123	118	4 388	10 633	1 306	8 426	2 686	1 519	3 746	475	11
6 606	58	32	42	1 150	3 061	310	2 301	670	363	1 157	111	01
5 442	52	31	38	896	2 548	251	1 876	522	294	970	90	01
455	2	-	-	93	217	25	156	37	24	84	11	02
709	4	1	4	161	296	34	269	111	45	103	10	03
5 994	206	23	55	1 351	2 855	427	2 510	957	450	963	140	02
5 396	140	23	53	1 192	2 557	382	2 245	853	403	863	126	01
598	66	-	2	159	298	45	265	104	47	100	14	02
9 697	114	68	21	1 887	4 717	569	3 615	1 059	706	1 626	224	03
6 658	78	30	7	1 245	3 262	385	2 470	720	487	1 124	139	01
2 002	26	33	13	493	946	123	779	247	138	330	64	02
1 037	10	5	1	149	509	61	366	92	81	172	21	03
31 228	275	96	290	5 738	15 142	1 940	11 630	3 528	2 241	5 255	606	12
5 801	70	8	35	1 219	2 755	389	2 308	840	453	909	106	01
3 118	5	4	27	666	1 450	196	1 220	449	228	489	54	01
969	1	2	2	199	462	61	372	125	71	157	19	02
698	5	2	6	126	353	44	279	91	69	105	14	03
1 016	59	-	-	228	490	88	437	175	85	158	19	04
5 570	20	13	51	942	2 686	296	1 947	514	386	943	104	02
3 379	12	9	30	579	1 611	185	1 198	343	230	566	59	01
1 497	8	4	14	251	724	77	511	120	99	259	33	02
694	-	-	7	112	351	34	238	51	57	118	12	03
9 275	98	40	129	1 629	4 550	580	3 464	1 044	609	1 647	164	03
5 052	59	22	79	998	2 457	372	2 016	704	344	870	98	01
4 223	39	18	50	631	2 093	208	1 448	340	265	777	66	02
4 331	30	7	30	901	2 015	262	1 578	487	289	711	91	04
2 383	1	6	27	489	1 111	133	833	234	154	396	49	01
1 948	29	1	3	412	904	129	745	253	135	315	42	02
3 861	38	23	21	632	1 949	248	1 429	375	303	659	92	05
1 243	2	2	4	185	625	90	472	134	111	198	29	01
2 618	36	21	17	447	1 324	158	957	241	192	461	63	02
2 390	19	5	24	415	1 187	165	904	268	201	386	49	06
1 185	11	2	11	202	595	87	456	136	103	192	25	01
868	8	3	9	155	429	61	335	105	72	139	19	02
337	-	-	4	58	163	17	113	27	26	55	5	03
24 182	216	112	143	4 814	11 425	1 652	9 348	3 162	1 707	3 934	545	13
2 851	3	13	23	534	1 356	224	1 106	382	223	446	55	01
1 905	1	6	1	420	840	125	720	241	106	308	65	02
1 060	1	6	1	218	477	70	400	132	55	181	32	01
845	-	-	-	202	363	55	320	109	51	127	33	02
2 735	10	7	26	530	1 321	189	1 029	340	214	438	37	03
1 811	6	5	19	374	879	131	694	232	152	282	28	01
924	4	2	7	156	442	58	335	108	62	156	9	02

NOTE: 1) A PARISH COMPRISES A WHOLE OR PART OF A MUNICIPALITY. FOR MUNICIPALITIES WITH TWO OR MORE PARISHES, A SURVEY OF THE DIVISION INTO PARISHES IS GIVEN IN THE MUNICIPALITY PUBLICATIONS FROM THE 1970 POPULATION AND HOUSING CENSUS.

TABELL 10 (FORTS.). FOLKEMENGDEN ETTER KJØNN/ALDER/TROSSAMFUNN/EKTESKAPELIG STATUS. FAMILIER ETTER FAMILIETYPE. GEISTLIGE OMRÅDER

1) SOGN, PRESTEGJELD, PROSTI OG BISPEDØMME / 1) PARISH, CLERICAL DISTRICT, DEANERY AND DIOCESE	FOLKEMENGDE: I ALT TOTAL	PST. BOSATT I TETTSTEDER P.C. RECIDING IN URBAN SETTLEMENTS	KJØNN SEX: MENN MALES	KVINNER FEMALES	ALDER AGE: 0-15 ÅR YEARS	16-24 ÅR YEARS	25-49 ÅR YEARS	50-69 ÅR YEARS	70 ÅR OG OVER YEARS AND OVER
04 NAMSSKOGAN PRESTEGJELD	2 305	21,2	1 226	1 079	688	322	701	451	143
01 NAMSSKOGAN SOGN	1 747	28,0	931	816	543	248	534	327	95
02 RØYRVIK SOGN	558	-	295	263	145	74	167	124	48
05 OVERHALLA PRESTEGJELD	4 678	8,2	2 439	2 239	1 256	651	1 206	1 093	472
01 RANEM SOGN	1 846	20,9	958	888	501	263	474	431	177
02 SKAGE SOGN	1 421	-	755	666	381	196	377	327	140
03 HØYLANDET SOGN	1 411	-	726	685	374	192	355	335	155
06 NAMSOS PRESTEGJELD	10 089	79,4	4 865	5 224	2 776	1 594	2 889	2 067	763
01 NAMSOS SOGN	5 868	99,1	2 707	3 161	1 544	993	1 712	1 208	411
02 VEMUNDVIK SOGN	1 671	55,2	846	825	515	224	504	315	113
03 KLINGA SOGN	2 550	49,9	1 312	1 238	717	377	673	544	239
14 YTRE NAMDAL PROSTI	14 141	20,3	7 279	6 862	3 965	1 773	3 608	3 280	1 515
01 FLATANGER PRESTEGJELD	1 626	-	868	758	435	182	445	381	183
01 SØR-FLATANGER SOGN	667	-	365	302	163	78	183	161	82
02 NORD-FLATANGER SOGN	959	-	503	456	272	104	262	220	101
02 FOSNES PRESTEGJELD	1 920	-	1 000	920	542	240	493	438	207
01 OTTERØY SOGN	1 013	-	532	481	264	141	260	236	112
02 FOSNES SOGN	907	-	468	439	278	99	233	202	95
03 KOLVEREID PRESTEGJELD	3 250	27,8	1 644	1 606	926	384	859	752	329
01 KOLVEREID SOGN	2 469	36,7	1 261	1 208	717	277	675	548	252
02 FOLDEREID SOGN	781	-	383	398	209	107	184	204	77
04 NÆRØY PRESTEGJELD	1 933	13,2	986	947	506	271	467	470	219
05 VIKNA PRESTEGJELD	3 733	45,8	1 915	1 818	1 067	497	963	802	404
06 LEKA PRESTEGJELD	1 679	-	866	813	489	199	381	437	173
01 LEKA SOGN	974	-	505	469	289	110	227	248	100
02 GRAVVIK SOGN	705	-	361	344	200	89	154	189	73
8 SØR-HÅLOGALAND BISPEDØMME ..	239 908	52,9	122 571	117 337	68 361	34 383	67 277	51 239	18 648
01 BODØ DOMPROSTI	32 838	77,0	16 561	16 277	9 597	5 195	10 357	5 859	1 830
01 BODØ PRESTEGJELD	14 159	100,0	6 974	7 185	3 918	2 480	4 602	2 400	759
02 BODIN PRESTEGJELD	12 335	82,8	6 239	6 096	4 082	1 831	4 161	1 806	455
01 BODIN SOGN	11 820	86,5	5 984	5 836	3 965	1 768	4 057	1 644	386
02 KJERPINGØY SOGN	515	-	255	260	117	63	104	162	69
03 STRAUMEN PRESTEGJELD	2 507	36,1	1 307	1 200	691	353	638	581	244
04 FOLDA PRESTEGJELD	3 837	-	2 041	1 796	906	531	956	1 072	372
01 SØRFOLD SOGN	2 846	-	1 491	1 355	680	403	712	793	258
02 NORDFOLD SOGN	991	-	550	441	226	128	244	279	114
02 SØR-HELGELAND PROSTI	14 843	31,0	7 611	7 232	4 070	1 987	3 740	3 548	1 498
01 BINDAL PRESTEGJELD	2 334	29,5	1 233	1 101	621	327	598	556	232
01 VASSØS SOGN	1 204	57,2	634	570	304	187	311	281	121
02 SOLSTAD SOGN	1 130	-	599	531	317	140	287	275	111
02 SØMNA PRESTEGJELD	2 127	9,7	1 086	1 041	580	257	489	566	235
03 BRØNNØY PRESTEGJELD	5 169	60,6	2 596	2 573	1 557	767	1 430	1 012	403
04 VELFJORD PRESTEGJELD	1 300	23,5	676	624	305	139	284	392	180
05 VEGA PRESTEGJELD	1 927	-	987	940	490	259	481	488	209
06 TJØTTA PRESTEGJELD	1 986	13,3	1 033	953	517	238	458	534	239
01 TJØTTA SOGN	1 217	21,7	633	584	337	136	285	315	144
02 VEVELSTAD SOGN	769	-	400	369	180	102	173	219	95
03 INDRE HELGELAND PROSTI	47 964	70,9	24 755	23 209	14 659	6 963	14 870	8 748	2 724
01 VEFSN PRESTEGJELD	12 340	75,5	6 272	6 068	3 635	1 855	3 874	2 186	790
01 VEFSN SOGN	11 669	79,9	5 922	5 747	3 495	1 765	3 713	1 989	707
02 ELSFJORD SOGN	671	-	350	321	140	90	161	197	83
02 GRANE PRESTEGJELD	2 629	16,8	1 369	1 260	696	305	713	648	267
01 GRANE SOGN	1 667	26,5	868	799	426	205	451	417	168
02 DREVJA SOGN	962	-	501	461	270	100	262	231	99
03 HATTFJELLDAL PRESTEGJELD ..	1 784	24,6	927	857	519	210	534	369	152
04 HEMNES PRESTEGJELD	5 119	41,4	2 633	2 486	1 416	682	1 433	1 123	465
01 HEMNES SOGN	2 218	62,4	1 146	1 072	533	306	576	573	230
02 KORGEN SOGN	2 901	25,3	1 487	1 414	883	376	857	550	235
05 MO PRESTEGJELD	8 836	100,0	4 601	4 235	2 445	1 548	2 709	1 786	348
06 NORD-RANA PRESTEGJELD	8 682	68,8	4 501	4 181	2 830	1 208	2 716	1 468	460
07 GRUBEN PRESTEGJELD	8 574	79,9	4 452	4 122	3 118	1 155	2 891	1 168	242
04 NORD-HELGELAND PROSTI	26 498	30,6	13 737	12 761	7 640	3 622	6 789	6 084	2 363
01 ALSTAHAUG PRESTEGJELD	7 536	53,6	3 812	3 724	2 189	1 045	2 005	1 586	711
01 SANDNESSJØEN SOGN	4 377	92,3	2 156	2 221	1 397	636	1 332	721	291
02 ALSTAHAUG SOGN	869	-	445	424	220	120	190	213	126
03 LEIRFJORD SOGN	2 290	-	1 211	1 079	572	289	483	652	294

NOTE: 1) ET SOGN OMFATTER EN HEL KOMMUNE ELLER DEL AV KOMMUNE. FOR KOMMUNER MED TO ELLER FLERE SOGN ER DET GITT EN OVERSIKT OVER SOGNEINNDELINGEN I KOMMUNEHEFTENE FRA FOLKE- OG BOLIGTELLING 1970.

POPULATION BY SEX/AGE/RELIGIOUS DENOMINATION/MARITAL STATUS. FAMILIES BY TYPE OF FAMILY. ECCLESIASTICAL DIVISIONS

POPULATION				PERSONER 16 ÅR OG OVER PERSONS 16 YEARS AND OVER			FAMILIER FAMILIES					
TROSSAMFUNN RELIGIOUS DENOMINATION									EKTEPAR MARRIED COUPLE		MOR ELLER FAR MED	
STATS-KIRKEN THE NATIO-NAL CHURCH	ANNET TROS-SAMFUNN OTHER RELI-GIOUS COM-MUNITY	INTET TROS-SAMFUNN NO RELI-GIOUS COM-MUNITY	UOPP-GITT NOT RE-PORTED	UGIFTE UN-MARRIED	GIFTE MARRIED	FØR GIFTE PREVI-OUSLY MARR-IED	I ALT TOTAL	MED 1 PERSON WITH 1 PERSON	UTEN UGIFTE BARN WITHOUT UN-MARRIED CHILD-REN	MED UGIFTE BARN WITH UN-MARRIED CHILD-REN	UGIFTE BARN MOTHER OR FATHER WITH UNMARR. CHILDR.	NR. NO.
2 284	10	9	2	438	1 056	123	832	271	136	384	41	04
1 731	5	9	2	305	815	84	592	155	107	296	34	01
553	5	-	-	133	241	39	240	116	29	88	7	02
4 645	5	3	25	887	2 233	302	1 708	510	347	759	92	05
1 827	1	1	17	343	888	114	657	173	150	291	43	01
1 413	1	-	7	258	687	95	528	162	105	234	27	02
1 405	3	2	1	286	658	93	523	175	92	234	22	03
9 762	187	74	66	2 005	4 619	689	3 953	1 418	681	1 599	255	06
5 623	139	54	52	1 238	2 661	425	2 386	917	383	930	156	01
1 647	7	4	13	313	764	79	612	198	104	276	34	02
2 492	41	16	1	454	1 194	185	955	303	194	393	65	03
13 614	320	114	93	2 663	6 507	1 006	5 236	1 694	993	2 224	325	14
1 595	16	7	8	313	760	118	618	217	119	254	28	01
652	11	1	3	133	321	50	259	91	51	106	11	01
943	5	6	5	180	439	68	359	126	68	148	17	02
1 875	36	1	8	390	843	145	712	243	118	300	51	02
978	31	1	3	230	442	77	383	127	63	156	37	01
897	5	-	5	160	401	68	329	116	55	144	14	02
3 198	23	12	17	578	1 521	225	1 205	377	230	523	75	03
2 434	12	11	12	419	1 170	163	912	279	181	400	52	01
764	11	1	5	159	351	62	293	98	49	123	23	02
1 877	27	10	19	399	881	147	737	244	155	282	56	04
3 414	210	82	27	664	1 750	252	1 341	398	259	606	78	05
1 655	8	2	14	319	752	119	623	215	112	259	37	06
957	6	1	10	174	447	64	366	127	67	154	18	01
698	2	1	4	145	305	55	257	88	45	105	19	02
229 250	7 240	2 044	1 374	45 090	110 712	15 745	88 428	27 313	15 462	39 359	6 294	8
31 806	585	282	165	6 321	15 076	1 844	12 329	4 088	1 818	5 654	769	01
13 676	265	138	80	2 940	6 462	839	5 652	2 132	782	2 414	324	01
11 922	229	116	68	2 020	5 658	575	4 252	1 183	575	2 234	260	02
11 408	229	116	67	1 921	5 417	517	4 032	1 098	526	2 163	245	01
514	-	-	1	99	241	58	220	85	49	71	15	02
2 410	74	15	8	490	1 163	163	945	299	172	406	68	03
3 798	17	13	9	871	1 793	267	1 480	474	289	600	117	04
2 821	8	10	7	632	1 330	204	1 107	356	217	442	92	01
977	9	3	2	239	463	63	373	118	72	158	25	02
14 523	217	67	36	2 948	6 737	1 088	5 553	1 825	976	2 350	402	02
2 305	18	8	3	528	1 038	147	857	285	126	388	58	01
1 137	9	5	3	270	562	68	453	154	70	209	20	01
1 118	9	3	-	258	476	79	404	131	56	179	38	02
2 078	28	9	12	380	1 004	163	802	246	168	326	62	02
5 032	100	25	12	946	2 335	331	1 832	555	293	856	128	03
1 293	5	1	1	269	611	115	546	208	116	185	37	04
1 922	4	1	-	397	880	160	738	251	133	305	49	05
1 893	62	23	8	428	869	172	778	280	140	290	68	06
1 154	46	16	1	232	552	96	463	154	92	182	35	01
739	16	7	7	196	317	76	315	126	48	108	33	02
46 021	1 199	413	331	8 453	22 350	2 502	17 039	4 897	2 645	8 425	1 072	03
11 862	304	100	74	2 204	5 812	689	4 531	1 404	698	2 180	249	01
11 198	300	99	72	2 043	5 511	620	4 258	1 300	657	2 073	228	01
664	4	1	2	161	301	69	273	104	41	107	21	02
2 568	29	12	20	504	1 258	171	986	307	178	447	54	02
1 632	9	7	19	320	813	108	623	191	120	285	27	01
936	20	5	1	184	445	63	363	116	58	162	27	02
1 714	59	10	1	325	833	107	647	198	101	314	34	03
4 925	134	37	23	1 034	2 336	333	1 908	623	327	829	129	04
2 147	34	23	14	448	1 082	155	866	282	180	353	51	01
2 778	100	14	9	586	1 254	178	1 042	341	147	476	78	02
8 400	205	125	106	1 707	4 140	544	3 383	1 085	538	1 502	258	05
8 324	258	54	46	1 458	4 029	365	2 933	757	440	1 561	175	06
8 228	210	75	61	1 221	3 942	293	2 651	523	363	1 592	173	07
24 408	1 725	250	115	4 931	12 077	1 850	9 666	2 968	1 811	4 169	718	04
7 339	115	49	33	1 325	3 439	583	2 850	936	529	1 167	218	01
4 282	45	42	8	681	1 999	300	1 623	525	277	708	113	01
854	11	1	3	194	372	83	343	129	58	126	30	02
2 203	59	6	22	450	1 068	200	884	282	194	333	75	03

NOTE: 1) A PARISH COMPRISES A WHOLE OR PART OF A MUNICIPALITY. FOR MUNICIPALITIES WITH TWO OR MORE PARISHES, A SURVEY OF THE DIVISION INTO PARISHES IS GIVEN IN THE MUNICIPALITY PUBLICATIONS FROM THE 1970 POPULATION AND HOUSING CENSUS.

TABELL 10 (FORTS.). FOLKEMENGDEN ETTER KJØNN/ALDER/TROSSAMFUNN/EKTESKAPELIG STATUS. FAMILIER ETTER FAMILIETYPE. GEISTLIGE OMRÅDER

1) SOGN, PRESTEGJELD, PROSTI OG BISPEDØMME / 1) PARISH, CLERICAL DISTRICT, DEANERY AND DIOCESE	FOLKEMENGDE: I ALT TOTAL	PST. BOSATT I TETTSTEDER P.C. RECIDING IN URBAN SETTLEMENTS	KJØNN SEX: MENN MALES	KJØNN SEX: KVINNER FEMALES	ALDER AGE: 0-15 ÅR YEARS	16-24 ÅR YEARS	25-49 ÅR YEARS	50-69 ÅR YEARS	70 ÅR OG OVER YEARS AND OVER
02 HERØY PRESTEGJELD	2 485	16,7	1 344	1 141	616	322	625	664	258
03 DØNNA PRESTEGJELD	2 200	-	1 169	1 031	599	267	515	541	278
01 NORDVIK SOGN	982	-	541	441	242	124	227	255	134
02 DØNNES SOGN	1 218	-	628	590	357	143	288	286	144
04 NESNA PRESTEGJELD	1 846	44,2	962	884	475	280	451	460	180
05 LURØY PRESTEGJELD	3 227	7,3	1 714	1 513	937	400	812	801	277
01 LURØY SOGN	2 655	8,8	1 414	1 241	779	325	659	668	224
02 TRÆNA SOGN	572	-	300	272	158	75	153	133	53
06 RØDØY PRESTEGJELD	2 217	-	1 150	1 067	628	301	512	554	222
07 MELØY PRESTEGJELD	6 987	37,4	3 586	3 401	2 196	1 007	1 869	1 478	437
05 SØNDRE SALTEN PROSTI	19 624	39,4	9 956	9 668	4 932	2 649	5 051	5 075	1 917
01 GILDESKÅL PRESTEGJELD	3 452	21,8	1 736	1 716	808	432	766	1 006	440
02 BEIARN PRESTEGJELD	1 716	-	909	807	461	207	418	429	201
03 SALTDAL PRESTEGJELD	4 308	27,1	2 178	2 130	1 076	578	1 122	1 084	448
04 FAUSKE PRESTEGJELD	8 600	67,6	4 330	4 270	2 210	1 244	2 388	2 109	649
01 FAUSKE SOGN	7 199	80,8	3 624	3 575	1 916	1 051	2 074	1 683	475
02 VALNESFJORD SOGN	1 401	-	706	695	294	193	314	426	174
05 SKJERSTAD PRESTEGJELD	1 548	-	803	745	377	188	357	447	179
06 NORDRE SALTEN PROSTI	38 180	57,4	19 112	19 068	10 392	5 383	10 430	8 796	3 179
01 STEIGEN PRESTEGJELD	2 966	-	1 503	1 463	793	383	717	716	357
01 STEIGEN SOGN	1 569	-	790	779	387	190	372	396	224
02 LEIRANGER SOGN	1 397	-	713	684	406	193	345	320	133
02 HAMARØY PRESTEGJELD	2 415	-	1 236	1 179	549	318	538	719	291
03 TYSFJORD PRESTEGJELD	2 886	43,1	1 513	1 373	769	388	724	736	269
04 OFOTEN PRESTEGJELD	8 526	50,9	4 326	4 200	2 642	1 160	2 432	1 727	565
01 EVENES SOGN	1 765	23,2	874	891	450	230	396	495	194
02 ANKENES SOGN	6 761	58,1	3 452	3 309	2 192	930	2 036	1 232	371
05 BALLANGEN PRESTEGJELD	3 240	24,7	1 626	1 614	845	476	738	858	323
06 NARVIK PRESTEGJELD	13 120	100,0	6 315	6 805	3 338	1 961	3 887	2 958	976
07 LØDINGEN PRESTEGJELD	5 027	48,0	2 593	2 434	1 456	697	1 394	1 082	398
01 LØDINGEN SOGN	3 027	60,6	1 567	1 460	850	433	856	647	241
02 TJELDSUND SOGN	2 000	29,0	1 026	974	606	264	538	435	157
07 LOFOTEN PROSTI	26 241	46,3	13 507	12 734	7 329	3 766	7 054	5 909	2 183
01 SVOLVÆR PRESTEGJELD	5 154	75,8	2 607	2 547	1 427	763	1 489	1 094	381
01 SVOLVÆR SOGN	3 905	100,0	1 966	1 939	1 105	597	1 154	787	262
02 GIMSØY SOGN	1 249	-	641	608	322	166	335	307	119
02 VÅGAN PRESTEGJELD	4 273	54,5	2 176	2 097	1 077	600	1 082	1 082	432
03 BORGE PRESTEGJELD	3 294	6,0	1 721	1 573	843	428	785	876	362
04 RUKSNES PRESTEGJELD	4 530	39,5	2 325	2 205	1 332	700	1 245	933	320
05 STAMSUND PRESTEGJELD	3 360	42,9	1 730	1 630	920	504	880	743	313
01 HOL SOGN	2 832	51,0	1 455	1 377	774	438	743	620	257
02 VALBERG SOGN	528	-	275	253	146	66	137	123	56
06 FLAKSTAD PRESTEGJELD	3 780	46,8	1 976	1 804	1 183	506	1 054	791	246
01 FLAKSTAD SOGN	1 983	15,2	1 021	962	666	262	528	404	123
02 MOSKENES SOGN	1 797	81,7	955	842	517	244	526	387	123
07 VÆRØY PRESTEGJELD	1 850	38,8	972	878	547	265	519	390	129
01 VÆRØY SOGN	1 088	65,9	572	516	317	175	285	239	72
02 RØST SOGN	762	-	400	362	230	90	234	151	57
08 VESTERÅLEN PROSTI	33 720	38,7	17 332	16 388	9 742	4 818	8 986	7 220	2 954
01 HADSEL PRESTEGJELD	8 669	46,6	4 360	4 309	2 262	1 235	2 311	1 945	916
01 HADSEL SOGN	7 277	55,5	3 645	3 632	1 948	1 053	1 993	1 562	721
02 YTRE EIDSFJORD SOGN	1 392	-	715	677	314	182	318	383	195
02 BØ PRESTEGJELD	4 787	-	2 495	2 292	1 281	579	1 188	1 224	515
01 BØ SOGN	3 619	-	1 894	1 725	960	444	883	925	407
02 MÅLNES SOGN	1 168	-	601	567	321	135	305	299	108
03 ØKSNES PRESTEGJELD	5 238	31,3	2 687	2 551	1 784	773	1 395	944	342
01 ØKSNES SOGN	3 316	42,6	1 695	1 621	1 123	482	895	611	205
02 LANGENES SOGN	1 922	11,8	992	930	661	291	500	333	137
04 SORTLAND PRESTEGJELD	7 015	39,6	3 591	3 424	1 962	1 049	1 831	1 566	607
05 DVERBERG PRESTEGJELD	3 252	8,0	1 719	1 533	891	442	805	769	345
01 DVERBERG SOGN	1 659	-	859	800	466	228	395	375	195
02 BJØRNSKINN SOGN	1 593	16,4	860	733	425	214	410	394	150
06 ANDENES PRESTEGJELD	4 759	90,8	2 480	2 279	1 562	740	1 456	772	229

NOTE: 1) ET SOGN OMFATTER EN HEL KOMMUNE ELLER DEL AV KOMMUNE. FOR KOMMUNER MED TO ELLER FLERE SOGN ER DET GITT EN OVERSIKT OVER SOGNEINNDELINGEN I KOMMUNEHEFTENE FRA FOLKE- OG BOLIGTELLING 1970.

POPULATION BY SEX/AGE/RELIGIOUS DENOMINATION/MARITAL STATUS. FAMILIES BY TYPE OF FAMILY. ECCLESIASTICAL DIVISIONS

POPULATION				PERSONER 16 ÅR OG OVER PERSONS 16 YEARS AND OVER			FAMILIER FAMILIES					
TROSSAMFUNN RELIGIOUS DENOMINATION									EKTEPAR MARRIED COUPLE			
STATS-KIRKEN THE NATIO-NAL CHURCH	ANNET TROS-SAMFUNN OTHER RELI-GIOUS COM-MUNITY	INTET TROS-SAMFUNN NO RELI-GIOUS COM-MUNITY	UOPP-GITT NOT RE-PORTED	UGIFTE UN-MARRIED	GIFTE MARRIED	FØR GIFTE PREVI-OUSLY MARR-IED	I ALT TOTAL	MED 1 PERSON WITH 1 PERSON	UTEN UGIFTE BARN WITHOUT UN-MARRIED CHILD-REN	MED UGIFTE BARN WITH UN-MARRIED CHILD-REN	MOR ELLER FAR MED UGIFTE. BARN MOTHER OR FATHER WITH UNMARR. CHILDR.	NR. NO.
2 461	21	3	-	532	1 168	169	955	305	195	384	71	02
2 130	50	16	4	449	972	180	831	289	164	318	60	03
942	31	8	1	229	415	96	386	151	64	142	29	01
1 188	19	8	3	220	557	84	445	138	100	176	31	02
1 760	62	22	2	334	907	130	706	208	148	300	50	04
3 024	183	13	7	609	1 449	232	1 159	337	221	501	100	05
2 515	123	12	5	498	1 201	177	949	270	186	412	81	01
509	60	1	2	111	248	55	210	67	35	89	19	02
1 807	375	28	7	481	943	165	820	293	141	327	59	06
5 887	919	119	62	1 201	3 199	391	2 345	600	413	1 172	160	07
19 318	211	75	20	3 984	9 257	1 451	7 746	2 626	1 487	3 103	530	05
3 360	75	17	-	716	1 635	293	1 409	500	287	515	107	01
1 681	30	3	2	381	743	131	668	252	107	260	49	02
4 263	12	17	16	957	1 961	314	1 764	677	306	671	110	03
8 480	83	37	-	1 604	4 175	611	3 289	989	654	1 419	227	04
7 103	64	32	-	1 289	3 506	488	2 711	782	529	1 211	189	01
1 377	19	5	-	315	669	123	578	207	125	208	38	02
1 534	11	1	2	326	743	102	616	208	133	238	37	05
36 703	787	327	363	7 417	17 374	2 997	14 568	4 784	2 649	5 935	1 200	06
2 889	60	16	1	625	1 315	233	1 160	405	224	426	105	01
1 512	49	8	-	346	692	144	644	245	129	212	58	01
1 377	11	8	1	279	623	89	516	160	95	214	47	02
2 355	18	17	25	574	1 084	208	963	345	179	357	82	02
2 767	65	13	41	666	1 230	221	1 112	401	205	405	101	03
8 236	82	44	164	1 475	3 877	532	2 978	836	499	1 407	236	04
1 740	6	5	14	372	791	152	695	233	142	249	71	01
6 496	76	39	150	1 103	3 086	380	2 283	603	357	1 158	165	02
3 064	122	36	18	739	1 358	298	1 266	443	223	446	154	05
12 469	382	169	100	2 405	6 201	1 176	5 293	1 810	991	2 073	419	06
4 923	58	32	14	933	2 309	329	1 796	544	328	821	103	07
2 955	39	20	13	598	1 377	202	1 091	333	195	491	72	01
1 968	19	12	1	335	932	127	705	211	133	330	31	02
24 600	1 152	276	213	5 121	12 041	1 750	9 420	2 698	1 738	4 229	755	07
4 947	105	31	71	972	2 387	368	1 927	584	325	858	160	01
3 717	102	29	57	717	1 792	291	1 472	459	227	660	126	01
1 230	3	2	14	255	595	77	455	125	98	198	34	02
3 988	221	30	34	845	2 018	333	1 615	513	319	679	104	02
2 918	294	54	28	695	1 507	249	1 237	388	254	493	102	03
4 338	111	29	52	888	2 042	268	1 541	395	283	729	134	04
3 228	96	10	26	663	1 561	216	1 201	333	227	546	95	05
2 710	90	6	26	551	1 332	175	1 011	274	196	464	77	01
518	6	4	-	112	229	41	190	59	31	82	18	02
3 483	207	90	-	698	1 688	211	1 268	325	216	621	106	06
1 786	147	50	-	363	863	91	644	169	98	331	46	01
1 697	60	40	-	335	825	120	624	156	118	290	60	02
1 698	118	32	2	360	838	105	631	160	114	303	54	07
955	102	30	1	219	489	63	370	97	65	178	30	01
743	16	2	1	141	349	42	261	63	49	125	24	02
31 871	1 364	354	131	5 915	15 800	2 263	12 107	3 427	2 338	5 494	848	08
8 246	251	96	76	1 670	4 025	712	3 323	1 067	619	1 372	265	01
6 886	237	95	59	1 392	3 341	596	2 776	907	475	1 177	217	01
1 360	14	1	17	278	684	116	547	160	144	195	48	02
4 645	107	35	-	791	2 367	348	1 736	447	422	753	114	02
3 504	89	26	-	601	1 797	261	1 319	343	327	564	85	01
1 141	18	9	-	190	570	87	417	104	95	189	29	02
5 099	128	10	1	860	2 320	274	1 672	379	295	862	136	03
3 259	47	9	1	525	1 496	172	1 071	240	183	563	85	01
1 840	81	1	-	335	824	102	601	139	112	299	51	02
6 597	336	56	26	1 290	3 304	459	2 553	748	503	1 133	169	04
2 926	238	78	10	604	1 513	244	1 191	364	219	528	80	05
1 424	160	66	9	314	740	139	605	198	103	261	43	01
1 502	78	12	1	290	773	105	586	166	116	267	37	02
4 358	304	79	18	700	2 271	226	1 632	422	280	846	84	06

NOTE: 1) A PARISH COMPRISES A WHOLE OR PART OF A MUNICIPALITY. FOR MUNICIPALITIES WITH TWO OR MORE PARISHES, A SURVEY OF THE DIVISION INTO PARISHES IS GIVEN IN THE MUNICIPALITY PUBLICATIONS FROM THE 1970 POPULATION AND HOUSING CENSUS.

TABELL 10 (FORTS.).FOLKEMENGDEN ETTER KJØNN/ALDER/TROSSAMFUNN/EKTESKAPELIG STATUS. FAMILIER ETTER FAMILIETYPE. GEISTLIGE OMRÅDER

1) SOGN, PRESTEGJELD, PROSTI OG BISPEDØMME / 1) PARISH, CLERICAL DISTRICT, DEANERY AND DIOCESE	FOLKEMENGDE: I ALT TOTAL	PST. BOSATT I TETTSTEDER P.C. RECIDING IN URBAN SETTLEMENTS	KJØNN SEX: MENN MALES	KVINNER FEMALES	ALDER AGE: 0-15 ÅR YEARS	16-24 ÅR YEARS	25-49 ÅR YEARS	50-69 ÅR YEARS	70 ÅR OG OVER YEARS AND OVER
9 NORD-HÅLOGALAND BISPEDØMME .	211 163	53,4	108 749	102 414	64 093	32 885	61 350	39 378	13 457
01 TROMSØ DOMPROSTI	38 458	75,0	19 246	19 212	11 703	5 957	12 078	6 599	2 121
01 DOMKIRKEN PRESTEGJELD	10 567	100,0	5 024	5 543	2 330	1 842	2 958	2 498	939
02 TROMSØY PRESTEGJELD	12 848	96,9	6 384	6 464	4 478	1 889	4 636	1 556	289
03 KVALØY PRESTEGJELD	4 514	5,6	2 405	2 109	1 379	686	1 205	928	316
01 KVALØY SOGN	3 103	-	1 661	1 442	970	475	827	633	198
02 HILLESØY SOGN	1 411	17,8	744	667	409	211	378	295	118
04 TROMSØYSUND PRESTEGJELD ...	10 529	52,8	5 433	5 096	3 516	1 540	3 279	1 617	577
01 TROMSØYSUND SOGN	8 668	64,2	4 407	4 261	2 961	1 220	2 783	1 253	451
02 ULLSFJORD SOGN	1 861	-	1 026	835	555	320	496	364	126
02 TRONDENES PROSTI	35 999	51,6	18 163	17 836	9 995	5 427	10 166	7 449	2 962
01 KVÆFJORD PRESTEGJELD	3 650	48,3	1 795	1 855	947	671	935	805	292
02 TRONDENES PRESTEGJELD	8 418	62,3	4 289	4 129	2 532	1 310	2 576	1 490	510
01 TRONDENES SOGN	7 419	70,7	3 772	3 647	2 314	1 170	2 365	1 167	403
02 BJARKØY SOGN	664	-	344	320	135	95	141	224	69
03 SANDSØY SOGN	335	-	173	162	83	45	70	99	38
03 HARSTAD PRESTEGJELD	3 151	100,0	1 482	1 669	656	551	851	809	284
04 SANDTORG PRESTEGJELD	9 292	76,1	4 615	4 677	2 815	1 373	2 943	1 550	611
05 SKÅNLAND PRESTEGJELD	2 958	12,3	1 540	1 418	778	400	737	740	303
01 SKÅNLAND SOGN	1 977	-	1 028	949	525	244	516	474	218
02 ASTAFJORD SOGN	981	37,1	512	469	253	156	221	266	85
06 IBESTAD PRESTEGJELD	4 805	9,4	2 510	2 295	1 316	622	1 238	1 150	479
01 IBESTAD SOGN	1 688	26,7	854	834	422	227	442	437	160
02 ANDØRJA SOGN	1 224	-	643	581	389	149	308	262	116
03 GRATANGSBOTN SOGN	1 893	-	1 013	880	505	246	488	451	203
07 SALANGEN PRESTEGJELD	3 725	14,6	1 932	1 793	951	500	886	905	483
01 SALANGEN SOGN	2 309	23,5	1 203	1 106	562	322	533	569	323
02 LAVANGEN SOGN	1 416	-	729	687	389	178	353	336	160
03 SENJA PROSTI	32 826	36,0	17 059	15 767	9 983	4 812	9 379	6 353	2 299
01 TRANØY PRESTEGJELD	2 240	-	1 198	1 042	641	316	583	528	172
01 TRANØY SOGN	1 085	-	574	511	324	143	310	236	72
02 STONGLANDET SOGN	1 155	-	624	531	317	173	273	292	100
02 BERG PRESTEGJELD	3 223	62,7	1 676	1 547	917	461	851	764	230
01 BERG SOGN	1 437	61,8	757	680	408	214	376	337	102
02 TORSKEN SOGN	1 786	63,4	919	867	509	247	475	427	128
03 LENVIK PRESTEGJELD	10 523	34,2	5 438	5 085	3 272	1 483	2 950	2 068	750
04 MÅLSELV PRESTEGJELD	7 879	43,1	4 150	3 729	2 500	1 194	2 383	1 324	478
01 MÅLSELV SOGN	6 537	42,9	3 430	3 107	2 089	957	1 971	1 104	416
02 ØVERBYGD SOGN	1 342	44,2	720	622	411	237	412	220	62
05 BARDU PRESTEGJELD	3 874	54,0	1 987	1 887	1 197	669	1 203	592	213
06 SØRREISA PRESTEGJELD	5 087	13,9	2 610	2 477	1 456	689	1 409	1 077	456
01 SØRREISA SOGN	3 141	22,5	1 629	1 512	965	412	918	601	245
02 DYRØY SOGN	1 946	-	981	965	491	277	491	476	211
04 TROMS PROSTI	28 431	16,8	15 009	13 422	8 599	4 284	7 603	5 757	2 188
01 BALSFJORD PRESTEGJELD	6 751	9,6	3 566	3 185	1 994	934	1 851	1 382	590
01 BALSFJORD SOGN	5 053	12,8	2 685	2 368	1 523	725	1 410	996	399
02 MALANGEN SOGN	1 698	-	881	817	471	209	441	386	191
02 LYNGEN PRESTEGJELD	8 907	10,7	4 681	4 226	2 655	1 409	2 369	1 799	675
01 LYNGEN SOGN	3 882	16,3	2 019	1 863	1 145	575	1 052	806	304
02 KÅFJORD SOGN	3 280	9,8	1 724	1 556	1 019	539	878	613	231
03 STORFJORD SOGN	1 745	-	938	807	491	295	439	380	140
03 KARLSØY PRESTEGJELD	3 057	-	1 614	1 443	978	460	806	608	205
01 KARLSØY SOGN	1 684	-	898	786	518	261	461	331	113
02 HELGØY SOGN	1 373	-	716	657	460	199	345	277	92
04 SKJERVØY PRESTEGJELD	9 716	32,6	5 148	4 568	2 972	1 481	2 577	1 968	718
01 SKJERVØY SOGN	4 917	43,7	2 617	2 300	1 571	774	1 283	969	320
02 NORDREISA SOGN	2 708	37,7	1 436	1 272	822	400	751	520	215
03 KVÆNANGEN SOGN	2 091	-	1 095	996	579	307	543	479	183
05 ALTA PROSTI	17 444	49,2	9 053	8 391	5 853	2 835	4 960	2 915	881
01 LOPPA PRESTEGJELD	3 783	42,9	1 996	1 787	1 152	628	1 098	703	202
01 LOPPA SOGN	831	-	437	394	255	120	228	165	63
02 ØKSFJORD SOGN	1 382	43,1	723	659	434	236	420	232	60
03 HASVIK SOGN	1 570	65,5	836	734	463	272	450	306	79
02 TALVIK PRESTEGJELD	2 668	10,7	1 427	1 241	760	392	651	642	223
03 ALTA PRESTEGJELD	8 483	65,7	4 331	4 152	3 029	1 348	2 484	1 258	364
04 KAUTOKEINO PRESTEGJELD	2 510	43,8	1 299	1 211	912	467	727	312	92

NOTE: 1) ET SOGN OMFATTER EN HEL KOMMUNE ELLER DEL AV KOMMUNE. FOR KOMMUNER MED TO ELLER FLERE SOGN ER DET GITT EN OVERSIKT OVER SOGNEINNDELINGEN I KOMMUNEHEFTENE FRA FOLKE- OG BOLIGTELLING 1970.

POPULATION BY SEX/AGE/RELIGIOUS DENOMINATION/MARITAL STATUS. FAMILIES BY TYPE OF FAMILY. ECCLESIASTICAL DIVISIONS

POPULATION				PERSONER 16 ÅR OG OVER / PERSONS 16 YEARS AND OVER			FAMILIER / FAMILIES					
TROSSAMFUNN / RELIGIOUS DENOMINATION									EKTEPAR / MARRIED COUPLE			
STATS-KIRKEN THE NATIO-NAL CHURCH	ANNET TROS-SAMFUNN OTHER RELI-GIOUS COM-MUNITY	INTET TROS-SAMFUNN NO RELI-GIOUS COM-MUNITY	UOPP-GITT NOT RE-PORTED	UGIFTE UN-MARRIED	GIFTE MARRIED	FØR GIFTE PREVI-OUSLY MARR-IED	I ALT TOTAL	MED 1 PERSON WITH 1 PERSON	UTEN UGIFTE BARN WITHOUT UN-MARRIED CHILD-REN	MED UGIFTE BARN WITH UN-MARRIED CHILD-REN	MOR ELLER FAR MED UGIFTE BARN MOTHER OR FATHER WITH UNMARR. CHILDR.	NR. NO.
201 843	4 575	2 019	2 726	43 964	90 266	12 840	76 079	25 039	10 658	33 848	6 534	9
35 907	1 186	505	860	7 322	17 098	2 335	14 092	4 563	1 962	6 438	1 129	01
9 710	437	161	259	2 474	4 713	1 050	4 759	2 109	748	1 545	357	01
11 988	335	216	309	2 011	5 846	513	4 322	1 106	527	2 363	326	02
4 238	144	50	82	942	1 966	227	1 514	414	230	742	128	03
3 005	19	25	54	676	1 313	144	1 037	296	145	505	91	01
1 233	125	25	28	266	653	83	477	118	85	237	37	02
9 971	270	78	210	1 895	4 573	545	3 497	934	457	1 788	318	04
8 147	266	76	179	1 417	3 848	442	2 909	790	388	1 503	228	01
1 824	4	2	31	478	725	103	588	144	69	285	90	02
34 129	1 140	414	316	7 346	16 250	2 408	13 758	4 797	2 190	5 814	957	02
3 287	264	54	45	978	1 480	245	1 696	880	231	499	86	01
7 830	348	156	84	1 496	3 948	442	2 966	830	488	1 462	186	02
6 935	279	127	78	1 277	3 466	362	2 558	687	396	1 316	159	01
565	68	25	6	147	323	59	277	98	60	99	20	02
330	1	4	-	72	159	21	131	45	32	47	7	03
2 956	126	43	26	726	1 456	313	1 455	646	256	453	100	03
8 806	295	119	72	1 557	4 381	539	3 317	964	486	1 668	199	04
2 903	14	11	30	705	1 268	207	1 108	390	166	458	94	05
1 932	11	8	26	460	834	158	768	292	114	296	66	01
971	3	3	4	245	434	49	340	98	52	162	28	02
4 663	78	24	40	1 025	2 122	342	1 776	578	318	731	149	06
1 634	41	7	6	351	786	129	632	192	118	271	51	01
1 165	29	14	16	219	534	82	425	128	83	183	31	02
1 864	8	3	18	455	802	131	719	258	117	277	67	03
3 684	15	7	19	859	1 595	320	1 440	509	245	543	143	07
2 279	11	7	12	563	980	204	922	353	152	332	85	01
1 405	4	-	7	296	615	116	518	156	93	211	58	02
31 785	465	258	318	6 590	14 419	1 834	11 795	3 760	1 718	5 400	917	03
2 214	9	6	11	443	1 002	154	801	228	134	364	75	01
1 074	4	2	5	199	487	75	389	118	63	179	29	01
1 140	5	4	6	244	515	79	412	110	71	185	46	02
3 174	30	10	9	679	1 409	218	1 176	373	186	512	105	02
1 408	21	2	6	297	641	91	518	160	85	233	40	01
1 766	9	8	3	382	768	127	658	213	101	279	65	02
10 029	229	121	144	2 064	4 543	644	3 701	1 148	532	1 716	305	03
7 614	95	57	113	1 570	3 514	295	2 866	965	413	1 308	180	04
6 297	90	47	103	1 263	2 928	257	2 345	751	354	1 084	156	01
1 317	5	10	10	307	586	38	521	214	59	224	24	02
3 787	36	29	22	796	1 726	155	1 402	466	168	681	87	05
4 967	66	35	19	1 038	2 225	368	1 849	580	285	819	165	06
3 059	49	14	19	572	1 410	194	1 114	332	169	533	80	01
1 908	17	21	-	466	815	174	735	248	116	286	85	02
27 698	415	155	163	6 527	11 486	1 819	9 795	3 037	1 313	4 365	1 080	04
6 287	337	104	23	1 477	2 822	458	2 407	760	326	1 063	258	01
4 615	322	101	15	1 100	2 111	319	1 770	543	230	810	187	01
1 672	15	3	8	377	711	139	637	217	96	253	71	02
8 825	15	15	52	2 263	3 416	573	3 040	967	388	1 302	383	02
3 827	8	9	38	917	1 556	264	1 364	445	183	590	146	01
3 264	5	2	9	876	1 200	185	1 079	333	134	458	154	02
1 734	2	4	5	470	660	124	597	189	71	254	83	03
3 005	23	7	22	655	1 226	198	1 019	286	122	486	125	03
1 650	11	5	18	373	688	105	566	154	71	269	72	01
1 355	12	2	4	282	538	93	453	132	51	217	53	02
9 581	40	29	66	2 132	4 022	590	3 329	1 024	477	1 514	314	04
4 870	6	10	31	1 069	2 016	261	1 626	480	225	773	148	01
2 649	14	10	35	602	1 103	181	941	310	118	428	85	02
2 062	20	9	-	461	903	148	762	234	134	313	81	03
16 604	394	142	304	3 661	7 007	923	5 786	1 787	760	2 704	535	05
3 691	36	21	35	866	1 540	225	1 311	395	188	578	150	01
827	4	-	-	172	351	53	286	79	49	125	33	01
1 374	1	7	-	317	558	73	459	128	50	228	53	02
1 490	31	14	35	377	631	99	566	188	89	225	64	03
2 547	32	8	81	606	1 115	187	997	376	168	382	71	02
7 896	317	95	175	1 518	3 519	417	2 718	757	342	1 393	226	03
2 470	9	18	13	671	833	94	760	259	62	351	88	04

NOTE: 1) A PARISH COMPRISES A WHOLE OR PART OF A MUNICIPALITY. FOR MUNICIPALITIES WITH TWO OR MORE PARISHES, A SURVEY OF THE DIVISION INTO PARISHES IS GIVEN IN THE MUNICIPALITY PUBLICATIONS FROM THE 1970 POPULATION AND HOUSING CENSUS.

TABELL 10 (FORTS.). FOLKEMENGDEN ETTER KJØNN/ALDER/TROSSAMFUNN/EKTESKAPELIG STATUS. FAMILIER ETTER FAMILIETYPE. GEISTLIGE OMRÅDER

1) SOGN, PRESTEGJELD, PROSTI OG BISPEDØMME / 1) PARISH, CLERICAL DISTRICT, DEANERY AND DIOCESE	FOLKEMENGDE: I ALT TOTAL	PST. BOSATT I TETTSTEDER P.C. RECIDING IN URBAN SETTLEMENTS	KJØNN SEX: MENN MALES	KVINNER FEMALES	ALDER AGE: 0-15 ÅR YEARS	16-24 ÅR YEARS	25-49 ÅR YEARS	50-69 ÅR YEARS	70 ÅR OG OVER YEARS AND OVER
06 HAMMERFEST PROSTI	27 544	67,5	14 312	13 232	8 826	4 648	8 076	4 587	1 407
01 KARASJOK PRESTEGJELD	2 520	43,3	1 287	1 233	945	402	737	325	111
02 HAMMERFEST PRESTEGJELD	10 886	77,4	5 416	5 470	3 429	1 840	3 275	1 860	482
01 HAMMERFEST L SOGN	2 204	49,1	1 176	1 028	759	347	632	375	91
02 HAMMERFEST K SOGN	6 923	99,4	3 318	3 605	2 159	1 211	2 176	1 105	272
03 KVALSUND SOGN	1 759	26,0	922	837	511	282	467	380	119
03 MASØY PRESTEGJELD	2 892	63,0	1 590	1 302	878	510	815	509	180
04 NORDKAPP PRESTEGJELD	5 152	95,7	2 737	2 415	1 663	863	1 496	857	273
05 PORSANGER PRESTEGJELD	3 853	20,8	2 072	1 781	1 210	651	1 139	617	236
06 LEBESBY PRESTEGJELD	2 241	68,4	1 210	1 031	701	382	614	419	125
01 LEBESBY SOGN	568	-	301	267	138	92	137	154	47
02 KJØLLEFJORD SOGN	1 673	91,6	909	764	563	290	477	265	78
07 VARANGER PROSTI	30 461	71,2	15 907	14 554	9 134	4 922	9 088	5 718	1 599
01 TANA PRESTEGJELD	3 722	43,7	1 925	1 797	1 014	663	1 004	782	259
01 TANA SOGN	1 893	-	1 008	885	507	328	484	431	143
02 BERLEVÅG SOGN	1 829	88,9	917	912	507	335	520	351	116
02 GAMVIK PRESTEGJELD	1 663	79,7	880	783	511	310	432	328	82
03 NESSEBY PRESTEGJELD	2 320	-	1 264	1 056	710	350	645	434	181
01 NESSEBY SOGN	1 178	-	658	520	332	168	316	251	111
02 POLMAK SOGN	1 142	-	606	536	378	182	329	183	70
04 VADSØ PRESTEGJELD	5 521	83,4	2 827	2 694	1 757	786	1 789	937	252
05 VARDØ PRESTEGJELD	4 055	97,4	2 129	1 926	1 122	664	1 149	881	239
06 SØR-VARANGER PRESTEGJELD ..	10 389	72,0	5 424	4 965	3 090	1 589	3 236	1 974	500
07 BATSFJORD PRESTEGJELD	2 791	96,2	1 458	1 333	930	560	833	382	86
UTEN FAST BOPEL WITHOUT A PERMANENT RESIDENCE	13 450	86,8	9 328	4 122	755	1 945	5 205	4 014	1 531

NOTE: 1) ET SOGN OMFATTER EN HEL KOMMUNE ELLER DEL AV KOMMUNE. FOR KOMMUNER MED TO ELLER FLERE SOGN ER DET GITT EN OVERSIKT OVER SOGNEINNDELINGEN I KOMMUNEHEFTENE FRA FOLKE- OG BOLIGTELLING 1970.

POPULATION BY SEX/AGE/RELIGIOUS DENOMINATION/MARITAL STATUS. FAMILIES BY TYPE OF FAMILY. ECCLESIASTICAL DIVISIONS

POPULATION				PERSONER 16 ÅR OG OVER PERSONS 16 YEARS AND OVER			FAMILIER FAMILIES					
TROSSAMFUNN RELIGIOUS DENOMINATION									EKTEPAR MARRIED COUPLE		MOR ELLER FAR MED	
STATS-KIRKEN THE NATIO-NAL CHURCH	ANNET TROS-SAMFUNN OTHER RELI-GIOUS COM-MUNITY	INTET TROS-SAMFUNN NO RELI-GIOUS COM-MUNITY	UOPP-GITT NOT RE-PORTED	UGIFTE UN-MARRIED	GIFTE MARRIED	FØR GIFTE PREVI-OUSLY MARR-IED	I ALT TOTAL	MED 1 PERSON WITH 1 PERSON	UTEN UGIFTE BARN WITHOUT UN-MARRIED CHILD-REN	MED UGIFTE BARN WITH UN-MARRIED CHILD-REN	UGIFTE BARN MOTHER OR FATHER WITH UNMARR. CHILDR.	NR. NO.
26 555	467	209	313	6 056	11 120	1 542	9 500	3 129	1 205	4 292	874	06
2 464	25	6	25	582	897	96	722	208	57	386	71	01
10 223	336	134	193	2 214	4 654	589	3 904	1 257	540	1 752	355	02
2 134	50	19	1	463	879	103	698	184	80	356	78	01
6 351	275	111	186	1 330	3 050	384	2 564	852	351	1 149	212	02
1 738	11	4	6	421	725	102	642	221	109	247	65	03
2 871	13	8	-	706	1 134	174	989	349	122	442	76	03
5 012	38	27	75	1 063	2 113	313	1 754	529	217	829	179	04
3 792	34	18	9	933	1 488	222	1 353	493	183	556	121	05
2 193	21	16	11	558	834	148	778	293	86	327	72	06
563	2	1	2	171	212	47	237	119	27	78	13	01
1 630	19	15	9	387	622	101	541	174	59	249	59	02
29 165	508	336	452	6 462	12 886	1 979	11 353	3 966	1 510	4 835	1 042	07
3 574	93	31	24	916	1 535	257	1 451	570	198	557	126	01
1 826	38	17	12	517	734	135	726	289	95	267	75	01
1 748	55	14	12	399	801	122	725	281	103	290	51	02
1 557	45	26	35	368	668	116	601	211	74	254	62	02
2 282	18	5	15	608	875	127	821	299	106	320	96	03
1 171	2	2	3	326	441	79	442	175	64	150	53	01
1 111	16	3	12	282	434	48	379	124	42	170	43	02
5 317	103	83	18	1 000	2 429	335	1 986	636	245	957	148	04
3 892	50	50	63	907	1 715	311	1 606	614	221	626	145	05
9 903	148	116	222	2 016	4 596	687	3 797	1 173	558	1 704	362	06
2 640	51	25	75	647	1 068	146	1 091	463	108	417	103	07
9 112	437	103	3 798	7 335	2 065	3 295	13 450	13 450	-	-	-	

NOTE: 1) A PARISH COMPRISES A WHOLE OR PART OF A MUNICIPALITY. FOR MUNICIPALITIES WITH TWO OR MORE PARISHES, A SURVEY OF THE DIVISION INTO PARISHES IS GIVEN IN THE MUNICIPALITY PUBLICATIONS FROM THE 1970 POPULATION AND HOUSING CENSUS.

Tabell 11. Folkemengden i rettsdistriktene[1)] *Population in judicial divisions[1)]*

Domssogn, lagsogn og lagdømme *Primary court district, appelate court subdistrict and appelate court district*	Folkemengde *Population*
Folkemengde i alt *Population, total*	3 874 133
Eidsivating lagdømme i alt	1 570 422
Østfold lagsogn i alt	220 892
Halden domssogn	27 978
Tune domssogn	38 962
Sarpsborg domssogn	23 262
Fredrikstad domssogn	29 980
Onsøy domssogn	25 568
Moss domssogn	44 427
Heggen og Frøland domssogn	30 715
Oslo lagsogn i alt	832 603
Ytre Follo domssogn	31 876
Indre Follo domssogn	33 705
Asker og Vestre Bærum domssogn	51 237
Østre Bærum domssogn	56 224
Nes domssogn	32 177
Nedre Romerike domssogn	39 084
Strømmen domssogn	39 747
Eidsvoll domssogn	38 271
Oslo domssogn	477 898
Vinger og Odal domssogn	32 384
Hedmark og Oppland lagsogn i alt	318 702
Nord-Hedmark domssogn	37 677
Sør-Hedmark domssogn	39 184
Solør domssogn	20 445
Sør-Østerdal domssogn	26 606
Nord-Østerdal domssogn	22 627
Nord-Gudbrandsdal domssogn	21 340
Sør-Gudbrandsdal domssogn	45 373
Toten domssogn	50 782
Hadeland og Land domssogn	36 374
Valdres domssogn	18 294
Buskerud lagsogn i alt	198 225
Ringerike domssogn	28 918
Hallingdal domssogn	17 537
Eiker, Modum og Sigdal domssogn	45 246
Lier, Røyken og Hurum domssogn	32 016
Kongsberg domssogn	24 874
Drammen domssogn	49 634
Agder lagdømme i alt	535 633
Vestfold lagsogn i alt	174 640
Holmestrand domssogn	19 778
Horten domssogn	27 018
Jarlsberg domssogn	30 074
Tønsberg domssogn	29 527
Sandefjord domssogn	31 896
Larvik domssogn	36 347
Telemark lagsogn i alt	156 405
Gjerpen domssogn	29 360
Bamble domssogn	27 778
Kragerø domssogn	14 595
Skien domssogn	30 758
Nedre Telemark domssogn	17 941
Tinn og Heddal domssogn	23 252
Vest-Telemark domssogn	12 721
Aust-Agder lagsogn i alt	73 428
Holt domssogn	16 009
Nedenes domssogn	37 179
Sand domssogn	20 240
Vest-Agder lagsogn i alt	131 160
Setesdal domssogn	16 984
Kristiansand domssogn	64 907
Mandal domssogn	19 330
Lyngdal domssogn	14 405
Flekkefjord domssogn	15 534
Gulating lagdømme i alt	741 104
Rogaland lagsogn i alt	268 171
Dalane domssogn	18 246
Jæren domssogn	37 396
Sandnes domssogn	35 071
Ryfylke domssogn	29 915
Karmsund domssogn	38 701
Stavanger domssogn	81 647
Haugesund domssogn	27 195
Bergen lagsogn i alt	112 734
Bergen domssogn	112 734
Hordaland og Sogn og Fjordane lagsogn i alt	360 199
Sunnhordland domssogn	46 526
Hardanger domssogn	24 905
Voss domssogn	16 044
Midhordland domssogn	58 123
Sotra domssogn	51 420
Nordhordland domssogn	62 420
Ytre Sogn domssogn	18 739
Indre Sogn domssogn	21 618
Sunnfjord domssogn	32 680
Nordfjord domssogn	27 724
Frostating lagdømme i alt	574 498
Møre og Romsdal lagsogn i alt	223 360
Søre Sunnmøre domssogn	31 832
Nordre Sunnmøre domssogn	39 574
Romsdal domssogn	50 573
Kristiansund domssogn	29 126
Nordmøre domssogn	32 896
Ålesund domssogn	39 359
Trondheim lagsogn i alt	351 138
Orkdal domssogn	30 080
Fosen domssogn	26 601
Midt-Trøndelag domssogn	26 036
Gauldal domssogn	23 375
Trondheim domssogn	127 328
Stjørdal og Verdal domssogn	46 938
Inderøy domssogn	34 823
Namdal domssogn	35 957
Hålogaland lagdømme i alt	452 476
Helgeland lagsogn i alt	80 250
Brønnøy domssogn	13 640
Alstahaug domssogn	30 251
Rana domssogn	36 359
Nordland lagsogn i alt	132 031
Salten domssogn	35 731
Ofoten domssogn	20 988
Narvik domssogn	19 950
Lofoten domssogn	26 308
Bodø domssogn	29 054
Vesterålen og Sør-Troms lagsogn i alt	89 282
Vesterålen domssogn	33 799
Trondenes domssogn	30 458
Senja domssogn	25 025
Nord-Troms lagsogn i alt	75 122
Malangen domssogn	25 216
Lyngen domssogn	26 206
Tromsø domssogn	23 700
Vest-Finnmark lagsogn i alt	40 410
Alta domssogn	15 933
Hammerfest domssogn	24 477
Øst-Finnmark lagsogn i alt	35 381
Tana og Varanger domssogn	22 747
Vardø domssogn	12 634

1) I vedlegg 1 er det gitt en oversikt over hvilke kommuner og deler av kommuner som inngår i de enkelte domssogn.

1) A survey of the municipalities and part of municipalities which are covered by the various primary court districts is given in appendix 1.

Tabell 12. Tettsteder etter folkemengde. Fylker. Absolutte tall og prosent *Urban settlements by population. Counties. Number and percentages*

Fylke[1)] *County[1)]*	I alt *Total*	Folkemengde *Population*								
		Under 500	500-999	1 000-1 999	2 000-4 999	5 000-9 999	10 000-19 999	20 000-49 999	50 000-99 999	100 000 og over *and over*
ABSOLUTTE TALL *NUMBER*										
Tallet på tettsteder i alt *Number of urban settlements, total* ...	658	250	147	109	90	30	10	16	3	3
01 Østfold	33	16	6	4	2	1	-	3	1	-
02 Akershus	49	15	15	6	11	2	-	-	-	-
03 Oslo	2	-	1	-	-	-	-	-	-	1
04 Hedmark	37	14	12	6	1	3	-	1	-	-
05 Oppland	49	17	18	9	3	-	2	-	-	-
06 Buskerud	46	21	5	9	7	1	2	-	1	-
07 Vestfold	35	20	4	4	2	1	2	2	-	-
08 Telemark	27	8	5	4	5	3	-	2	-	-
09 Aust-Agder	16	5	2	5	2	1	-	1	-	-
10 Vest-Agder	22	4	6	5	3	3	-	1	-	-
11 Rogaland	41	8	9	10	9	2	-	2	1	-
12 Hordaland	53	23	12	7	7	4	-	-	-	-
13 Bergen	1	-	-	-	-	-	-	-	-	1
14 Sogn og Fjordane .	22	3	7	5	7	-	-	-	-	-
15 Møre og Romsdal ..	46	17	12	4	9	1	2	1	-	-
16 Sør-Trøndelag	33	18	1	7	5	1	-	-	-	1
17 Nord-Trøndelag ...	29	16	4	3	2	4	-	-	-	-
18 Nordland	54	18	13	12	7	1	1	2	-	-
19 Troms	32	17	8	2	3	-	1	1	-	-
20 Finnmark	31	10	7	7	5	2	-	-	-	-
PROSENT *PERCENTAGES*										
Tallet på tettsteder i alt *Number of urban settlements, total* ...	100,0	38,0	22,3	16,6	13,7	4,5	1,5	2,4	0,5	0,5
01 Østfold	100,0	48,5	18,2	12,1	6,1	3,0	-	9,1	3,0	-
02 Akershus	100,0	30,6	30,6	12,2	22,5	4,1	-	-	-	-
03 Oslo	100,0	-	50,0	-	-	-	-	-	-	50,0
04 Hedmark	100,0	37,9	32,4	16,2	2,7	8,1	-	2,7	-	-
05 Oppland	100,0	34,7	36,7	18,4	6,1	-	4,1	-	-	-
06 Buskerud	100,0	45,6	10,9	19,6	15,2	2,2	4,3	-	2,2	-
07 Vestfold	100,0	57,2	11,4	11,4	5,7	2,9	5,7	5,7	-	-
08 Telemark	100,0	29,7	18,5	14,8	18,5	11,1	-	7,4	-	-
09 Aust-Agder	100,0	31,3	12,5	31,3	12,5	6,2	-	6,2	-	-
10 Vest-Agder	100,0	18,2	27,3	22,7	13,6	13,6	-	4,6	-	-
11 Rogaland	100,0	19,5	22,0	24,3	22,0	4,9	-	4,9	2,4	-
12 Hordaland	100,0	43,4	22,6	13,2	13,2	7,6	-	-	-	-
13 Bergen	100,0	-	-	-	-	-	-	-	-	100,0
14 Sogn og Fjordane .	100,0	13,7	31,8	22,7	31,8	-	-	-	-	-
15 Møre og Romsdal ..	100,0	36,9	26,1	8,7	19,6	2,2	4,3	2,2	-	-
16 Sør-Trøndelag	100,0	54,6	3,0	21,2	15,2	3,0	-	-	-	3,0
17 Nord-Trøndelag ...	100,0	55,2	13,8	10,3	6,9	13,8	-	-	-	-
18 Nordland	100,0	33,3	24,1	22,2	12,9	1,9	1,9	3,7	-	-
19 Troms	100,0	53,1	25,0	6,3	9,4	-	3,1	3,1	-	-
20 Finnmark	100,0	32,3	22,6	22,6	16,1	6,4	-	-	-	-

1) Tettsteder som ligger i to eller flere fylker, er regnet til det fylket som har størst andel av tettstedets folkemengde.
1) Urban settlements which are located in two or more counties, are classified to the county which has the greatest part of the population of the urban settlement.

Tabell 13. Folkemengden i tettsteder etter tettstedstørrelse. Fylker. Absolutte tall og prosent[1)] *Population in urban settlements by size of urban settlement. Counties. Number and percentages*[1)]

Fylke *County*	I alt *Total*	Tettsteder med folkemengde *Urban settlements with population*								
		Under 500	500-999	1 000-1 999	2 000-4 999	5 000-9 999	10 000-19 999	20 000-49 999	50 000-99 999	100 000 og over *and over*
ABSOLUTTE TALL *NUMBER*										
Folkemengde i alt *Population, total* ..	2 554 913	84 880	103 054	151 017	278 541	201 804	151 585	457 259	186 992	939 781
01 Østfold	164 874	4 959	3 844	5 836	6 152	8 413	-	84 529	51 141	-
02 Akershus	248 327	6 353	11 336	8 013	40 095	15 717	-	-	-	166 813
03 Oslo	475 489	-	723	-	-	-	-	-	-	474 766
04 Hedmark	68 613	4 155	8 894	8 238	2 845	19 343	-	25 138	-	-
05 Oppland	69 176	6 151	12 234	12 324	9 943	-	28 524	-	-	-
06 Buskerud	133 890	6 862	4 202	12 641	20 097	5 701	24 032	-	56 521	3 834
07 Vestfold	127 137	6 883	1 994	5 775	5 798	5 205	36 448	65 034	-	-
08 Telemark	106 068	2 650	3 450	5 304	13 044	19 415	-	62 205	-	-
09 Aust-Agder	43 615	1 789	1 519	7 230	6 546	5 303	-	21 228	-	-
10 Vest-Agder	87 669	1 267	4 605	6 376	7 179	19 992	-	48 250	-	-
11 Rogaland	192 427	2 542	5 973	14 098	27 419	11 996	-	51 069	79 330	-
12 Hordaland	143 682	7 280	8 201	9 031	18 839	30 800	-	-	-	69 531
13 Bergen	112 734	-	-	-	-	-	-	-	-	112 734
14 Sogn og Fjordane	33 990	1 359	5 050	6 388	21 193	-	-	-	-	-
15 Møre og Romsdal.	113 048	6 008	7 948	6 018	30 041	5 114	32 449	25 470	-	-
16 Sør-Trøndelag ..	149 085	5 914	962	9 381	14 146	6 579	-	-	-	112 103
17 Nord-Trøndelag .	44 468	5 598	2 683	3 903	5 904	26 380	-	-	-	-
18 Nordland	127 166	6 160	9 490	16 933	23 550	9 341	16 228	45 464	-	-
19 Troms	64 370	5 617	5 226	3 565	7 186	-	13 904	28 872	-	-
20 Finnmark	49 085	3 333	4 720	9 963	18 564	12 505	-	-	-	-
PROSENT *PERCENTAGES*										
Folkemengde i alt *Population, total* ..	100,0	3,3	4,0	5,9	10,9	7,9	6,0	17,9	7,3	36,8
01 Østfold	100,0	3,0	2,3	3,6	3,7	5,1	-	51,3	31,0	-
02 Akershus	100,0	2,6	4,6	3,2	16,1	6,3	-	-	-	67,2
03 Oslo	100,0	-	0,2	-	-	-	-	-	-	99,8
04 Hedmark	100,0	6,1	13,0	12,0	4,1	28,2	-	36,6	-	-
05 Oppland	100,0	8,9	17,7	17,8	14,4	-	41,2	-	-	-
06 Buskerud	100,0	5,1	3,1	9,4	15,0	4,3	18,0	-	42,2	2,9
07 Vestfold	100,0	5,4	1,6	4,5	4,6	4,1	28,7	51,1	-	-
08 Telemark	100,0	2,5	3,3	5,0	12,3	18,3	-	58,6	-	-
09 Aust-Agder	100,0	4,1	3,5	16,6	15,0	12,1	-	48,7	-	-
10 Vest-Agder	100,0	1,4	5,3	7,3	8,2	22,8	-	55,0	-	-
11 Rogaland	100,0	1,3	3,1	7,3	14,3	6,2	-	26,6	41,2	-
12 Hordaland	100,0	5,1	5,7	6,3	13,1	21,4	-	-	-	48,4
13 Bergen	100,0	-	-	-	-	-	-	-	-	100,0
14 Sogn og Fjordane	100,0	4,0	14,9	18,8	62,3	-	-	-	-	-
15 Møre og Romsdal.	100,0	5,3	7,1	5,3	26,6	4,5	28,7	22,5	-	-
16 Sør-Trøndelag ..	100,0	4,0	0,6	6,3	9,5	4,4	-	-	-	75,2
17 Nord-Trøndelag .	100,0	12,6	6,0	8,8	13,3	59,3	-	-	-	-
18 Nordland	100,0	4,8	7,5	13,3	18,5	7,4	12,7	35,8	-	-
19 Troms	100,0	8,7	8,1	5,5	11,2	-	21,6	44,9	-	-
20 Finnmark	100,0	6,8	9,6	20,3	37,8	25,5	-	-	-	-

1) Folkemengden i tettsteder som ligger i to eller flere fylker, er gruppert etter tettstedets størrelse og fordelt på bostedsfylke.

1) Population in urban settlements which are located in two or more counties, is classified by the size of the urban settlement and distributed by county of residence.

TABELL 14 . FOLKEMENGDEN I DE ENKELTE TETTSTEDENE OG TETTSTEDSAMLINGENE ETTER KJØNN/ALDER
POPULATION IN THE RESPECTIVE URBAN SETTLEMENTS AND CLUSTERS OF URBAN SETTLEMENTS BY SEX/AGE

TETTSTED OG TETTSTEDSAMLING URBAN SETTLEMENT AND CLUSTER OF URBAN SETTLEMENTS	KOMMUNE MUNICIPALITY	I ALT TOTAL	KJØNN SEX: MENN MALES	KJØNN SEX: KVINNER FEMALES	ALDER AGE: 0-15 ÅR YEARS	16-24 ÅR YEARS	25-49 ÅR YEARS	50-69 ÅR YEARS	70 ÅR OG OVER YEARS AND OVER
I ALT TOTAL		2 554 913	1 241 873	1 313 040	651 968	376 296	782 567	548 931	195 151
SKJÆRHOLLEN	HVALER	382	185	197	90	37	94	111	50
HALDEN TETTSTED-SAMLING I ALT		20 877	10 214	10 663	4 784	2 786	5 961	5 378	1 968
HALDEN TETTSTED	HALDEN	20 650	10 100	10 550	4 741	2 759	5 915	5 311	1 924
SPONVIKA	HALDEN	227	114	113	43	27	46	67	44
FREDRIKSTAD TETTSTED-SAMLING I ALT		53 347	26 108	27 239	12 885	7 364	15 638	12 928	4 532
FREDRIKSTAD TETTSTED I ALT		51 141	25 004	26 137	12 329	7 106	14 999	12 404	4 303
	FREDRIKSTAD	29 134	14 062	15 072	6 361	4 209	8 011	7 759	2 794
	BORGE	6 189	3 084	3 105	1 643	811	1 904	1 341	490
	ROLVSØY	3 985	1 979	2 006	1 149	498	1 375	738	225
	KRÅKERØY	5 770	2 848	2 922	1 483	805	1 815	1 315	352
	ONSØY	6 063	3 031	3 032	1 693	783	1 894	1 251	442
ANDRE TETTSTEDER I ALT OTHER URB.S		2 206	1 104	1 102	556	258	639	524	229
HOLM	BORGE	238	115	123	45	24	64	68	37
SKIVIKA	BORGE	232	113	119	55	20	67	62	28
ØYENKILEN	ONSØY	225	113	112	55	26	59	55	30
SLEVIK	ONSØY	333	162	171	94	38	105	63	33
VIKANE	ONSØY	334	175	159	89	22	104	83	36
ENGELSVIKEN	ONSØY	502	255	247	131	81	138	111	41
LERVIK	ONSØY	342	171	171	87	47	102	82	24
SARPSBORG TETTSTED-SAMLING I ALT		37 704	18 736	18 968	9 422	5 282	11 410	8 732	2 858
SARPSBORG TETTSTED I ALT		36 449	18 090	18 359	9 073	5 115	11 044	8 471	2 746
	SARPSBORG	13 370	6 412	6 958	2 731	1 890	3 605	3 740	1 404
	BORGE	1 137	588	549	274	134	340	296	93
	SKJEBERG	7 639	3 905	3 734	2 178	1 097	2 491	1 474	399
	TUNE	14 303	7 185	7 118	3 890	1 994	4 608	2 961	850
ANDRE TETTSTEDER I ALT		1 255	646	609	349	167	366	261	112
SKJEBERG TETTSTED	SKJEBERG	748	384	364	228	104	227	130	59
ISE I ALT		507	262	245	121	63	139	131	53
	VARTEIG	207	111	96	43	28	56	57	23
	SKJEBERG	300	151	149	78	35	83	74	30
KARLSHUS	RÅDE	1 368	663	705	440	172	467	209	80
RYGGEBYEN	RYGGE	1 954	984	970	710	256	763	193	32
MOSS TETTSTED-SAMLING I ALT		28 881	14 229	14 652	7 566	4 171	9 033	6 191	1 920
MOSS TETTSTED I ALT		27 430	13 521	13 909	7 159	3 958	8 585	5 921	1 807
	MOSS	23 986	11 811	12 175	6 105	3 486	7 385	5 362	1 648
	RYGGE	3 444	1 710	1 734	1 054	472	1 200	559	159
ANDRE TETTSTEDER I ALT		1 451	708	743	407	213	448	270	113
KAMBO	MOSS	371	187	184	107	45	114	70	35
LARKOLLEN	RYGGE	550	259	291	117	87	141	138	67
KIRKEGRENDA	RYGGE	316	150	166	139	34	123	15	5
FUGLEVIK	RYGGE	214	112	102	44	47	70	47	6
RAKKESTAD TETTSTED	RAKKESTAD	2 392	1 192	1 200	603	297	731	547	214
EIDSBERG TETTSTED	EIDSBERG	204	101	103	47	23	66	45	23
MYSEN	EIDSBERG	3 760	1 873	1 887	834	460	1 105	1 007	354
ASKIM TETTSTED-SAMLING I ALT		8 884	4 367	4 517	2 126	1 390	2 699	2 014	655
ASKIM TETTSTED	ASKIM	8 413	4 127	4 286	2 004	1 312	2 543	1 922	632
SLITU	EIDSBERG	471	240	231	122	78	156	92	23
SKJØNHAUG	TRØGSTAD	913	450	463	262	110	274	186	81
HEIÅS	TRØGSTAD	362	183	179	83	51	99	37	42
ØRJE	MARKER	1 220	634	586	296	175	371	281	97
SKIPTVET TETTSTED	SKIPTVET	423	217	206	125	57	126	85	30
SPYDEBERG TETTSTED	SPYDEBERG	1 294	640	654	382	163	474	199	76
SON	VESTBY	943	456	487	195	127	259	255	107
HØLEN	VESTBY	479	238	241	124	75	136	92	52
VESTBY TETTSTED	VESTBY	1 514	779	735	479	210	528	220	77
DRØBAK	FROGN	4 538	2 170	2 368	1 128	694	1 395	920	401
ÅS TETTSTED	ÅS	4 780	2 411	2 369	1 518	655	1 802	587	218
OSLO TETTSTED-SAMLING I ALT		700 704	331 958	368 746	151 440	99 817	223 671	165 845	59 931
OSLO TETTSTED I ALT		645 413	304 081	341 332	133 526	92 778	203 147	158 328	57 634
	SKI	1 381	707	674	384	186	512	225	74
	OPPEGÅRD	12 854	6 463	6 391	4 008	1 649	4 956	1 731	510
	BÆRUM	73 077	35 948	37 129	19 334	11 078	25 774	13 411	3 480
	ASKER	29 920	14 922	14 998	9 111	4 246	10 876	4 481	1 206
	RÆLINGEN	8 461	4 310	4 151	2 766	1 002	3 450	1 000	243
	LØRENSKOG	16 696	8 296	8 400	4 851	2 483	6 267	2 381	714
	SKEDSMO	23 974	11 982	11 992	6 043	3 279	8 121	5 024	1 507
	NITTEDAL	450	235	215	102	84	150	101	13
	OSLO	474 766	219 253	255 513	85 794	68 225	141 709	129 356	49 682
	LIER	899	452	447	263	129	316	143	48
	RØYKEN	2 935	1 513	1 422	870	417	1 016	475	157

TABELL 14 (FORTS.). FOLKEMENGDEN I DE ENKELTE TETTSTEDENE OG TETTSTEDSAMLINGENE ETTER KJØNN/ALDER
POPULATION IN THE RESPECTIVE URBAN SETTLEMENTS AND CLUSTERS OF URBAN SETTLEMENTS BY SEX/AGE

TETTSTED OG TETTSTEDSAMLING URBAN SETTLEMENT AND CLUSTER OF URBAN SETTLEMENTS	KOMMUNE MUNICIPALITY	I ALT TOTAL	KJØNN SEX: MENN MALES	KVINNER FEMALES	ALDER AGE: 0-15 ÅR YEARS	16-24 ÅR YEARS	25-49 ÅR YEARS	50-69 ÅR YEARS	70 ÅR OG OVER YEARS AND OVER
OSLO TETTSTEDSAMLING (FORTS.)									
ANDRE TETTSTEDER I ALT		55 291	27 877	27 414	17 914	7 039	20 524	7 517	2 297
KNAPSTAD	HOBØL	285	133	152	95	33	98	46	13
TOMTER	HOBØL	624	302	322	164	84	202	133	41
HEER	FROGN	1 050	531	519	448	92	447	55	8
KRÅKSTAD	SKI	495	248	247	118	66	158	108	45
SKI TETTSTED I ALT		9 773	4 907	4 866	2 923	1 456	3 501	1 451	442
	SKI	9 081	4 557	4 524	2 705	1 350	3 256	1 344	426
	ÅS	692	350	342	218	106	245	107	16
SIGGERUD	SKI	979	507	472	402	92	451	33	1
YTRE ENEBAKK	ENEBAKK	715	366	349	262	76	304	52	21
FLATEBY	ENEBAKK	890	457	433	356	114	347	54	19
FAGERSTRAND	NESODDEN	358	183	175	161	27	157	11	2
FJELLSTRAND	NESODDEN	826	408	418	211	152	214	192	57
NESODDTANGEN	NESODDEN	5 944	2 969	2 975	1 917	819	2 289	715	204
MOVATN	OSLO	723	373	350	174	81	226	175	67
SLATTUM	NITTEDAL	4 596	2 336	2 260	1 631	533	1 888	437	107
ROTNES	NITTEDAL	2 584	1 306	1 278	850	330	977	347	80
ÅNEBY	NITTEDAL	481	245	236	112	65	164	116	24
LØSTAD	NITTEDAL	464	219	245	127	49	148	85	55
BURÅS	NITTEDAL	466	235	231	107	89	135	107	28
GRØNVOLL	NITTEDAL	651	327	324	264	49	279	44	15
SKEDSMOKOPSET	SKEDSMO	4 227	2 151	2 076	1 567	461	1 810	331	58
LEIRSUND	SKEDSMO	816	411	405	265	111	268	120	52
FETSUND	FET	2 795	1 397	1 398	828	359	998	442	168
ÅKRENE	FET	338	177	161	105	45	125	56	7
BLAKER	SØRUM	389	197	192	79	57	117	92	44
SØRUMSAND	SØRUM	1 757	864	893	526	231	615	311	74
LØRENFALLET	SØRUM	679	337	342	220	96	243	98	22
FROGNER	SØRUM	355	177	178	119	42	118	55	21
LINDEBERG	SØRUM	402	209	193	165	32	168	32	5
ASK	GJERDRUM	570	287	283	193	69	183	100	25
KLØFTA	ULLENSAKER	2 738	1 356	1 382	931	315	1 052	335	105
ÅSGRENDA	NANNESTAD	427	214	213	108	52	128	102	37
RÅNÅSFOSS I ALT		796	414	382	292	93	312	80	19
	SØRUM	386	201	185	126	51	132	62	15
	NES (A)	410	213	197	166	42	180	18	4
HAGA	NES (A)	508	250	258	126	77	159	106	40
HARESTUA	LUNNER	1 104	571	533	422	124	398	123	37
GRUA	LUNNER	409	203	206	126	60	142	67	14
ROA	LUNNER	476	227	249	130	67	144	99	36
DAGSLETT	RØYKEN	248	127	121	111	12	108	14	3
SPIKKESTAD	RØYKEN	1 213	640	573	385	152	428	190	58
RØYKEN TETTSTED	RØYKEN	1 420	733	687	449	142	490	212	127
NERSNES	RØYKEN	496	244	252	101	70	137	147	41
BRTSTØ	RØYKEN	273	131	142	68	34	79	62	30
ÅROS	RØYKEN	951	508	443	276	131	317	182	45
LØKEN	AURSKOG-HØLAND	412	202	210	131	57	132	74	18
HEMNES	AURSKOG-HØLAND	481	236	245	126	54	137	106	58
BJØRKELANGEN	AURSKOG-HØLAND	1 116	542	574	297	138	373	219	89
AURSMOEN	AURSKOG-HØLAND	837	419	418	256	94	274	137	76
JESSHEIM	ULLENSAKER	4 918	2 435	2 483	1 610	637	1 808	668	215
SAND	ULLENSAKER	767	381	386	217	121	244	146	39
GARDERMOEN I ALT		1 574	819	755	515	229	530	225	75
	ULLENSAKER	1 354	704	650	434	205	443	202	70
	NANNESTAD	220	115	105	81	24	87	23	5
TEIGEBYEN	NANNESTAD	548	279	269	222	46	205	58	17
MAUPA	NANNESTAD	1 002	516	486	296	146	301	205	54
EIDSVOLL TETTSTED	EIDSVOLL	2 906	1 436	1 470	726	427	878	649	226
RÅHOLT	EIDSVOLD	3 746	1 886	1 860	963	470	1 171	824	318
DAL	EIDSVOLD	811	405	406	241	129	235	159	47
SESSVOLLMOEN	ULLENSAKER	418	207	211	201	38	166	12	1
NORDKISA	ULLENSAKER	388	199	189	86	64	114	98	26
ÅRNES	NES (A)	2 267	1 105	1 162	638	305	712	473	139
SKARNES	SØR-ODAL	1 324	649	675	323	178	386	278	159
SAND	NORD-ODAL	387	192	195	107	44	119	66	51
MAGNOR	EIDSKOG	826	394	432	200	112	252	183	79
SKOTTERUD	EIDSKOG	804	386	418	182	121	226	183	92
KONGSVINGER TETTSTED	KONGSVINGER	6 393	3 070	3 323	1 721	952	2 140	1 155	425
ROVERUD	KONGSVINGER	541	263	278	100	63	135	163	80
BRANDVAL	KONGSVINGER	253	122	131	56	37	74	61	25
GRINDER	GRUE	206	103	103	59	31	66	43	7
KIRKENÆR	GRUE	1 183	589	594	291	162	359	281	90
NAMNÅ	GRUE	228	105	123	56	33	65	58	16
FLISA	ÅSNES	962	449	513	259	121	286	212	84
KJELLMYRA	ÅSNES	368	188	180	96	53	102	86	31
HASLEMOEN	VÅLER (HED.)	340	181	159	135	48	147	9	1
VÅLER TETTSTED	VÅLER (HED.)	728	352	376	182	95	218	153	80
BRASKEREIDFOSS	VÅLER (HED.)	313	156	157	88	46	95	72	12
MOELV	RINGSAKER	2 845	1 427	1 418	820	374	899	539	213
BRUMUNDDAL	RINGSAKER	5 559	2 786	2 773	1 505	814	1 845	1 099	296

TABELL 14 (FORTS.). FOLKEMENGDEN I DE ENKELTE TETTSTEDENE OG TETTSTEDSAMLINGENE ETTER KJØNN/ALDER
POPULATION IN THE RESPECTIVE URBAN SETTLEMENTS AND CLUSTERS OF URBAN SETTLEMENTS BY SEX/AGE

TETTSTED OG TETTSTEDSAMLING URBAN SETTLEMENT AND CLUSTER OF URBAN SETTLEMENTS	KOMMUNE MUNICIPALITY	I ALT TOTAL	KJØNN SEX: MENN MALES	KVINNER FEMALES	ALDER AGE: 0-15 ÅR YEARS	16-24 ÅR YEARS	25-49 ÅR YEARS	50-69 ÅR YEARS	70 ÅR OG OVER YEARS AND OVER
HAMAR TETTSTED-SAMLING I ALT		27 127	12 995	14 132	6 814	3 949	8 565	5 687	2 112
HAMAR TETTSTED I ALT		25 138	11 984	13 154	6 296	3 685	7 956	5 237	1 964
	HAMAR	15 576	7 246	8 330	3 502	2 350	4 586	3 621	1 517
	RINGSAKER	1 064	540	524	348	136	411	140	29
	VANG (HED.)	4 220	2 067	2 153	1 221	558	1 448	762	231
	STANGE	4 278	2 131	2 147	1 225	641	1 511	714	187
ANDRE TETTSTEDER I ALT		1 989	1 011	978	518	264	609	450	148
VANGLI	VANG (HED.)	233	114	119	53	31	68	63	18
ILSENG I ALT		643	324	319	173	97	193	144	36
	VANG (HED.)	60	32	28	21	8	14	13	4
	STANGE	583	292	291	152	89	179	131	32
ÅDALSBRUK	LØTEN	679	349	330	130	104	188	179	78
LØITEN BRÆNDERI	LØTEN	434	224	210	162	32	160	64	16
STANGE TETTSTED	STANGE	1 305	660	645	326	188	374	304	113
LØTEN TETTSTED	LØTEN	867	420	447	225	99	276	193	74
ELVERUM TETTSTED-SAMLING I ALT		7 774	3 656	4 118	2 008	1 294	2 459	1 505	508
ELVERUM TETTSTED	ELVERUM	7 391	3 477	3 914	1 919	1 251	2 352	1 394	475
HERADSBYGD	ELVERUM	383	179	204	89	43	107	111	33
NYBERGSUND	TRYSIL	254	126	128	69	30	97	43	15
INNBYGDA	TRYSIL	994	490	504	276	114	322	177	105
ØSTBY	TRYSIL	221	101	120	60	17	57	57	30
RENA	ÅMOT	1 893	913	980	460	248	557	434	194
KOPPANG	STOR-ELVDAL	1 013	528	485	296	109	290	242	76
OTNES	RENDALEN	260	131	129	59	26	66	66	43
ALVDAL TETTSTED	ALVDAL	593	275	318	144	74	174	104	97
FOLLDAL TETTSTED	FOLLDAL	686	334	352	179	85	207	154	61
TYNSET TETTSTED	TYNSET	1 520	755	765	398	256	459	297	110
TOLGA	TOLGA-OS	571	261	310	125	64	137	141	104
OS	TOLGA-OS	275	134	141	74	41	84	57	19
LUNNER TETTSTED	LUNNER	288	145	143	82	31	85	71	19
GRAN TETTSTED-SAMLING I ALT		914	461	453	245	140	270	187	72
GRAN TETTSTED	GRAN	666	336	330	162	104	195	149	56
RINGSTAD	GRAN	248	125	123	83	36	75	38	16
JAREN	GRAN	934	455	479	257	121	272	209	75
BRANDBU	GRAN	1 868	933	935	523	232	541	394	178
EINA	VESTRE TOTEN	525	266	259	129	76	160	117	43
SKREIA	ØSTRE TOTEN	848	409	439	197	116	253	206	76
BILITT	ØSTRE TOTEN	238	115	123	68	28	78	52	12
KAPP	ØSTRE TOTEN	1 113	596	517	269	171	326	249	98
LENA	ØSTRE TOTEN	970	479	491	249	148	283	215	75
KOLBU I ALT		375	183	192	77	63	96	103	36
	ØSTRE TOTEN	153	72	81	31	30	32	43	17
	VESTRE TOTEN	222	111	111	46	33	64	60	19
BØVERBRU	VESTRE TOTEN	487	234	253	129	66	124	85	83
RAUFOSS TETTSTED-SAMLING I ALT		5 584	2 790	2 794	1 524	734	1 882	1 112	332
REINSVOLL	VESTRE TOTEN	647	321	326	169	79	207	139	53
RAUFOSS	VESTRE TOTEN	4 937	2 469	2 468	1 355	655	1 675	973	279
GJØVIK TETTSTED-SAMLING I ALT		15 864	7 596	8 268	3 910	2 360	4 985	3 518	1 091
GJØVIK TETTSTED	GJØVIK	14 781	7 041	7 740	3 606	2 210	4 617	3 307	1 041
ANDRE TETTSTEDER I ALT		1 083	555	528	304	150	368	211	50
BREISKALLEN I ALT		478	249	229	127	66	161	93	31
	GJØVIK	306	165	141	74	48	103	64	17
	VESTRE TOTEN	172	84	88	53	18	58	29	14
BYBRUA	GJØVIK	605	306	299	177	84	207	118	19
HOLMEN	SØNDRE LAND	578	298	280	133	77	161	147	60
HOV	SØNDRE LAND	711	327	384	179	89	191	152	100
DOKKA	NORDRE LAND	2 015	1 003	1 012	559	286	663	390	117
BIRI	GJØVIK	741	347	394	199	78	230	152	82
LILLEHAMMER TETTSTED-SAMLING I ALT		14 291	6 642	7 649	3 388	2 001	4 452	3 222	1 228
L.HAMMER TETTSTED	LILLEHAMMER	13 743	6 381	7 362	3 247	1 912	4 289	3 111	1 184
FÅBERG	LILLEHAMMER	548	261	287	141	89	163	111	44
JØRSTADMOEN	LILLEHAMMER	528	283	245	152	123	174	58	21
FOLLEBU	GAUSDAL	504	241	263	118	69	152	122	43
SEGALSTAD BRU	GAUSDAL	414	206	208	123	59	134	80	18
FORSET	GAUSDAL	383	192	191	120	38	123	64	38
TRETTEN	ØYER	732	374	358	169	96	211	183	73
FÅVANG	RINGEBU	644	299	345	163	98	164	147	72
RINGEBU TETTSTED	RINGEBU	1 059	525	534	260	149	300	254	96
HUNDORP	FRON	402	196	206	119	52	119	85	27
VINSTRA	FRON	1 410	691	719	423	185	456	237	109
KVAM	FRON	729	391	338	213	114	238	128	36
OTTA TETTSTED-SAMLING I ALT		2 188	1 088	1 100	652	292	714	381	149
OTTA	SEL	1 916	946	970	537	260	623	354	142
DALE	SEL	272	142	130	115	32	91	27	7

TABELL 14 (FORTS.). FOLKEMENGDEN I DE ENKELTE TETTSTEDENE OG TETTSTEDSAMLINGENE ETTER KJØNN/ALDER
POPULATION IN THE RESPECTIVE URBAN SETTLEMENTS AND CLUSTERS OF URBAN SETTLEMENTS BY SEX/AGE

TETTSTED OG TETTSTEDSAMLING URBAN SETTLEMENT AND CLUSTER OF URBAN SETTLEMENTS	KOMMUNE MUNICIPALITY	I ALT TOTAL	KJØNN SEX: MENN MALES	KJØNN SEX: KVINNER FEMALES	ALDER AGE: 0-15 ÅR YEARS	16-24 ÅR YEARS	25-49 ÅR YEARS	50-69 ÅR YEARS	70 ÅR OG OVER YEARS AND OVER
LALM	VÅGÅ	227	106	121	70	27	72	40	18
VÅGÅMO	VÅGÅ	1 094	557	537	305	139	329	205	116
FOSSBERG	LOM	688	326	362	193	100	190	136	69
DOVRE TETTSTED	DOVRE	391	189	202	108	42	110	70	61
DOMBÅS	DOVRE	1 114	529	585	334	167	347	196	70
FAGERNES	NORD-AURDAL ..	1 646	802	844	411	253	511	351	120
LEIRA	NORD-AURDAL ..	493	250	243	116	68	152	117	40
AURDAL	NORD-AURDAL ..	636	280	356	124	62	163	180	107
BAGN	SØR-AURDAL ...	351	178	173	103	41	93	71	43
JEVNAKER TETTSTED-SAMLING I ALT		3 137	1 600	1 537	734	428	909	778	288
JEVNAKER TETTSTED	JEVNAKER	2 991	1 529	1 462	705	407	875	733	271
KISTEFOSS	JEVNAKER	146	71	75	29	21	34	45	17
NES	RINGERIKE	196	106	90	39	24	63	61	9
HØNEFOSS TETTSTED-SAMLING I ALT		13 728	6 674	7 054	3 324	1 925	4 239	3 115	1 125
HØNEFOSS	RINGERIKE	12 219	5 912	6 307	2 922	1 700	3 814	2 774	1 009
ANDRE TETTSTEDER I ALT		1 509	762	747	402	225	425	341	116
KLEGGERUD I ALT		266	123	143	53	46	69	75	23
	JEVNAKER	73	33	40	19	11	16	22	5
	RINGERIKE	193	90	103	34	35	53	53	18
VIUL	RINGERIKE	344	175	169	91	50	94	80	29
HEN	RINGERIKE	582	303	279	159	78	156	146	43
HALLINGBY	RINGERIKE	317	161	156	99	51	106	40	21
STEIN	RINGERIKE	427	205	222	132	63	158	66	8
TYRISTRAND	RINGERIKE	720	354	366	201	95	220	157	47
SOKNA	RINGERIKE	463	245	218	94	69	139	119	42
KRØDEREN	KRØDSHERAD ...	230	113	117	62	21	73	49	25
NESBYEN	NES (B)	1 571	776	795	434	213	449	319	156
GOL TETTSTED	GOL	1 320	659	661	362	199	466	242	51
HEMSEDAL TETTSTED	HEMSEDAL	318	154	164	87	34	104	65	28
TORPO	ÅL	242	127	115	62	29	64	60	27
ÅL TETTSTED	ÅL	1 345	645	700	341	164	413	298	129
GEILO	HOL	1 556	760	796	431	247	480	291	107
RØDBERG	NORE OG UVDAL	364	180	184	101	26	98	37	52
KONGSBERG TETTSTED-SAMLING I ALT		12 515	6 231	6 284	3 136	1 751	4 082	2 554	992
KONGSBERG TETTSTED	KONGSBERG	11 813	5 880	5 933	2 909	1 667	3 840	2 463	934
ANDRE TETTSTEDER I ALT		702	351	351	227	84	242	91	58
SAGGRENDA	KONGSBERG	273	129	144	62	48	75	55	33
SKOLLENBORG	KONGSBERG	429	222	207	165	36	167	36	25
HVITTINGFOSS	KONGSBERG	847	415	432	169	97	215	238	128
VESTFOSSEN	ØVRE EIKER ...	2 414	1 176	1 238	571	311	708	582	242
SKOTSELV	ØVRE EIKER ...	885	453	432	183	137	222	245	98
ÅMOT	MODUM	2 210	1 064	1 146	470	284	589	573	294
GEITHUS	MODUM	2 019	998	1 021	445	281	561	549	183
VIKERSUND	MODUM	1 914	955	959	413	274	540	495	192
SYLLING	LIER	430	220	210	100	56	123	112	39
LIERBYEN	LIER	2 486	1 214	1 272	647	387	842	481	129
HOKKSUND	ØVRE EIKER ...	5 701	2 829	2 872	1 472	805	1 712	1 212	500
DRAMMEN TETTSTED-SAMLING I ALT		68 013	33 254	34 759	15 881	9 673	20 707	16 321	5 431
DRAMMEN TETTSTED I ALT		56 521	27 488	29 033	12 871	8 080	17 081	13 796	4 693
	DRAMMEN	47 132	22 736	24 396	10 452	6 725	13 904	11 877	4 174
	NEDRE EIKER ..	4 296	2 115	2 181	1 271	559	1 583	710	173
	LIER	4 994	2 587	2 407	1 122	776	1 560	1 202	334
	RØYKEN	99	50	49	26	20	34	7	12
ANDRE TETTSTEDER I ALT		11 492	5 766	5 726	3 010	1 593	3 626	2 525	738
TRANBY	LIER	227	118	109	62	38	81	30	16
REISTAD	LIER	499	245	254	137	63	160	114	25
STEINBERG	NEDRE EIKER ..	1 257	620	637	329	197	398	252	81
MJØNDALEN	NEDRE EIKER ..	4 796	2 421	2 375	1 167	667	1 459	1 130	373
KROKSTADELVA	NEDRE EIKER ..	3 556	1 782	1 774	929	486	1 135	806	200
NESBYGDA	SVELVIK	387	188	199	131	54	129	61	12
KLEVJER	SANDE (V)	268	137	131	100	25	91	41	11
SKOGER I ALT		502	255	247	155	63	173	91	20
	DRAMMEN	217	110	107	70	22	77	39	9
	SANDE (V)	285	145	140	85	41	96	52	11
SÆTRE	HURUM	1 045	521	524	228	165	294	271	87
FILTVET	HURUM	333	159	174	70	36	78	93	56
TOFTE TETTSTED-SAMLING I ALT		2 651	1 364	1 287	585	324	726	736	230
TOFTE	HURUM	2 378	1 227	1 151	531	297	664	703	183
HOLMSBU	HURUM	273	137	136	54	27	62	83	47
KLOKKARSTUA	HURUM	287	138	149	80	35	88	60	24
SVELVIK TETTSTED I ALT		2 494	1 256	1 238	679	311	754	546	204
	HURUM	238	118	120	38	29	56	80	35
	SVELVIK	2 256	1 138	1 118	641	282	698	466	169
BERGER	SVELVIK	386	188	198	83	50	96	121	36
SELVIK	SANDE (V)	530	289	241	161	91	168	79	31
SANDE TETTSTED	SANDE (V)	1 126	572	554	343	167	357	210	49
EIDSFOSS	HOF	292	143	149	66	40	77	78	31

TABELL 14 (FORTS.). FOLKEMENGDEN I DE ENKELTE TETTSTEDENE OG TETTSTEDSAMLINGENE ETTER KJØNN/ALDER
POPULATION IN THE RESPECTIVE URBAN SETTLEMENTS AND CLUSTERS OF URBAN SETTLEMENTS BY SEX/AGE

TETTSTED OG TETTSTEDSAMLING URBAN SETTLEMENT AND CLUSTER OF URBAN SETTLEMENTS	KOMMUNE MUNICIPALITY	I ALT TOTAL	KJØNN SEX: MENN MALES	KJØNN SEX: KVINNER FEMALES	ALDER AGE: 0-15 ÅR YEARS	16-24 ÅR YEARS	25-49 ÅR YEARS	50-69 ÅR YEARS	70 ÅR OG OVER YEARS AND OVER
SUNDBYFOSS	HOF	241	128	113	78	32	72	45	14
HOLMESTRAND TETTSTED-SAMLING I ALT		5 674	2 793	2 881	1 452	785	1 730	1 256	451
HOLMESTRAND T.STED	HOLMESTRAND ..	5 205	2 554	2 651	1 310	723	1 593	1 178	401
GULLHAUG	HOLMESTRAND ..	469	239	230	142	62	137	78	50
HORTEN TETTSTED-SAMLING I ALT		17 922	8 868	9 054	4 524	2 737	5 099	4 024	1 538
HORTEN TETTSTED I ALT		17 246	8 532	8 714	4 322	2 634	4 910	3 902	1 478
	HORTEN	14 232	7 018	7 214	3 556	2 216	4 035	3 193	1 232
	BORRE	3 014	1 514	1 500	766	418	875	709	246
ANDRE TETTSTEDER I ALT		676	336	340	202	103	189	122	60
NYKIRKE	BORRE	420	205	215	124	74	107	82	33
SKOPPUM	BORRE	256	131	125	78	29	82	40	27
ÅSGÅRDSTRAND I ALT		1 665	822	843	434	214	483	373	161
	BORRE	1 395	688	707	360	181	411	320	123
	SEM	270	134	136	74	33	72	53	38
BARKÅKER	SEM	419	203	216	117	47	132	88	35
TØNSBERG TETTSTED-SAMLING I ALT		37 720	18 213	19 507	9 284	5 149	11 357	8 684	3 246
TØNSBERG TETTSTED I ALT		36 374	17 557	18 817	8 934	4 965	10 976	8 363	3 136
	TØNSBERG	10 840	4 926	5 914	1 984	1 617	2 865	2 994	1 380
	SEM	13 590	6 795	6 795	3 820	1 757	4 459	2 732	822
	NØTTERØY	11 944	5 836	6 108	3 130	1 591	3 652	2 637	934
ANDRE TETTSTEDER I ALT		1 346	656	690	350	184	381	321	110
RAKKÅS	SEM	373	187	186	100	58	110	90	15
ÅRØYSUND	NØTTERØY	243	119	124	71	26	71	58	17
KJØPMANNSKJÆR	NØTTERØY	423	197	226	103	57	118	102	43
ÅS	SEM	307	153	154	76	43	82	71	35
TJØME TETTSTED	TJØME	653	319	334	194	88	211	116	44
HVASSER	TJØME	297	148	149	63	27	80	90	37
SEM TETTSTED I ALT		1 480	767	713	361	192	432	375	120
	STOKKE	45	28	17	10	4	9	19	3
	SEM	1 435	739	696	351	188	423	356	117
STOKKE TETTSTED	STOKKE	1 504	728	776	437	182	468	286	131
MELSOMVIK	STOKKE	526	250	276	146	70	149	123	38
SANDEFJORD TETTSTED	SANDEFJORD ...	28 660	14 056	14 604	7 266	4 019	8 420	6 615	2 340
LAUVE	TJØLLING	318	159	159	74	35	100	72	37
VIKSFJORD	TJØLLING	483	229	254	138	52	152	96	45
SVARSTAD	LARDAL	395	182	213	97	39	115	87	57
LARVIK TETTSTED-SAMLING I ALT		19 518	9 484	10 034	4 685	2 720	5 649	4 658	1 806
LARVIK TETTSTED I ALT		19 202	9 321	9 881	4 588	2 667	5 548	4 605	1 794
	LARVIK	10 246	4 883	5 363	2 061	1 508	2 637	2 853	1 187
	TJØLLING	3 458	1 712	1 746	1 013	418	1 194	636	197
	BRUNLANES	869	458	411	197	127	259	217	69
	HEDRUM	4 629	2 268	2 361	1 317	614	1 458	899	341
VERNINGEN	HEDRUM	316	163	153	97	53	101	53	12
STAVERN TETTSTED I ALT		3 542	1 776	1 766	950	483	1 101	692	316
	STAVERN	2 262	1 164	1 098	597	327	690	438	210
	BRUNLANES	1 280	612	668	353	156	411	254	106
HELGEROA	BRUNLANES	343	168	175	64	49	69	114	47
NEVLUNGHAMN	BRUNLANES	247	124	123	41	32	50	80	44
PORSGRUNN TETTSTED-SAMLING I ALT		32 939	16 337	16 602	8 915	4 693	10 227	6 899	2 205
PORSGRUNN TETTSTED I ALT		32 613	16 178	16 435	8 843	4 642	10 144	6 805	2 179
	PORSGRUNN	23 587	11 640	11 947	5 833	3 383	7 036	5 488	1 847
	SKIEN	9 026	4 538	4 488	3 010	1 259	3 108	1 317	332
LANGANGEN	PORSGRUNN	326	159	167	72	51	83	94	26
SKIEN TETTSTED-SAMLING I ALT		30 110	14 617	15 493	6 808	4 294	8 610	7 531	2 867
SKIEN TETTSTED	SKIEN	29 592	14 353	15 239	6 627	4 237	8 409	7 472	2 847
SILJAN TETTSTED	SILJAN	518	264	254	181	57	201	59	20
BREVIK TETTSTED-SAMLING I ALT		8 085	4 065	4 020	2 333	1 109	2 470	1 651	522
BREVIK	PORSGRUNN	2 701	1 365	1 336	589	403	706	718	285
ANDRE TETTSTEDER I ALT		5 384	2 700	2 684	1 744	706	1 764	933	237
HEISTAD	PORSGRUNN	2 519	1 295	1 224	802	363	344	430	80
STATHELLE	BAMBLE	2 865	1 405	1 460	942	343	920	503	157
LANGESUND	BAMBLE	2 462	1 216	1 246	614	329	671	571	277
HERRE	BAMBLE	1 224	615	609	343	166	378	248	89
ULEFOSS	NOME	2 497	1 262	1 235	556	318	658	648	317
BJERVAMOEN	NOME	1 500	751	749	421	172	440	329	138
GVARV	SAUHERAD	627	300	327	161	93	171	133	69
BØ TETTSTED	BØ (TEL.)	1 542	745	797	389	230	439	340	144
NOTODDEN TETTSTED-SAMLING I ALT		9 203	4 606	4 597	2 275	1 289	2 797	2 142	700
NOTODDEN TETTSTED	NOTODDEN	8 832	4 424	4 408	2 135	1 247	2 669	2 097	684
YLI	NOTODDEN	371	182	189	140	42	128	45	16
MAURUD	TINN	252	116	136	60	26	63	50	53
RJUKAN	TINN	5 334	2 578	2 756	1 105	774	1 387	1 478	590

TABELL 14 (FORTS.). FOLKEMENGDEN I DE ENKELTE TETTSTEDENE OG TETTSTEDSAMLINGENE ETTER KJØNN/ALDER
POPULATION IN THE RESPECTIVE URBAN SETTLEMENTS AND CLUSTERS OF URBAN SETTLEMENTS BY SEX/AGE

TETTSTED OG TETTSTEDSAMLING URBAN SETTLEMENT AND CLUSTER OF URBAN SETTLEMENTS	KOMMUNE MUNICIPALITY	I ALT TOTAL	KJØNN SEX: MENN MALES	KVINNER FEMALES	ALDER AGE: 0-15 ÅR YEARS	16-24 ÅR YEARS	25-49 ÅR YEARS	50-69 ÅR YEARS	70 ÅR OG OVER YEARS AND OVER
DALEN	TOKKE	779	405	374	235	99	235	152	58
SELJORD TETTSTED	SELJORD	961	450	511	226	149	269	219	98
KVITESEID TETTSTED	KVITESEID	339	168	171	91	42	106	76	24
FYRESDAL TETTSTED	FYRESDAL	379	191	188	86	51	79	94	69
PRESTESTRANDA	DRANGEDAL	1 038	520	518	316	142	317	198	65
NESLANDSVATN	DRANGEDAL	232	117	115	72	30	79	32	19
KRAGERØ TETTSTED	KRAGERØ	5 249	2 569	2 680	1 201	771	1 377	1 334	566
HELLE	KRAGERØ	565	299	266	163	86	184	102	30
VADFOSS	KRAGERØ	269	136	133	56	37	55	80	41
KIL	KRAGERØ	482	244	238	101	75	108	121	77
BYGLANDSFJORD	BYGLAND	262	128	134	55	39	63	78	27
EVJE	EVJE OG HORNNES	1 236	612	624	374	161	378	237	86
ÅMLI TETTSTED	ÅMLI	416	200	216	104	48	114	75	75
SØNDELED	RISØR	231	115	116	40	34	60	68	29
RISØR TETTSTED	RISØR	3 518	1 698	1 820	828	490	903	906	391
TVEDESTRAND TETTSTED	TVEDESTRAND ..	1 689	802	887	429	228	460	396	176
BLAKSTAD	FROLAND	385	180	205	122	46	101	82	34
EYDEHAMN	MOLAND	1 620	814	806	420	258	454	372	116
ARENDAL TETTSTED-SAMLING I ALT		22 384	10 767	11 617	5 751	3 273	6 437	4 852	2 071
ARENDAL TETTSTED I ALT		21 228	10 203	11 025	5 406	3 125	6 065	4 645	1 987
	ARENDAL	11 679	5 434	6 245	2 679	1 799	3 145	2 796	1 260
	MOLAND	406	206	200	129	45	143	61	28
	ØYESTAD	4 098	2 087	2 011	1 234	571	1 302	730	261
	TROMØY	1 743	859	884	409	284	435	441	174
	HISØY	3 302	1 617	1 685	955	426	1 040	617	264
SALTRØD	MOLAND	1 156	564	592	345	148	372	207	84
RYKENE	ØYESTAD	555	287	268	152	76	157	123	47
FEVIK	FJÆRE	1 529	789	740	445	222	420	341	101
GRIMSTAD TETTSTED-SAMLING I ALT		5 798	2 797	3 001	1 567	837	1 651	1 166	577
GRIMSTAD TETTSTED I ALT		5 303	2 553	2 750	1 416	756	1 496	1 096	539
	GRIMSTAD	2 785	1 290	1 495	653	407	746	628	351
	FJÆRE	1 838	927	911	522	264	533	376	143
	LANDVIK	680	336	344	241	85	217	92	45
SPETALEN	FJÆRE	495	244	251	151	81	155	70	38
BIRKELAND	BIRKENES	964	493	471	289	159	271	166	79
LILLESAND TETTSTED	LILLESAND	3 028	1 465	1 563	818	414	854	614	328
KRISTIANSAND TETTSTED-SAMLING I ALT		57 619	28 245	29 374	16 393	8 537	17 768	11 384	3 537
KRISTIANSAND TETTSTED I ALT		48 250	23 480	24 770	13 334	7 237	14 880	9 823	2 976
	KRISTIANSAND .	47 880	23 300	24 580	13 213	7 186	14 770	9 750	2 961
	SONGDALEN	370	180	190	121	51	110	73	15
ANDRE TETTSTEDER I ALT		9 369	4 765	4 604	3 059	1 300	2 888	1 561	561
TVEIT	KRISTIANSAND .	808	405	403	263	84	261	131	69
HAMRE	KRISTIANSAND .	643	324	319	261	71	257	45	9
GJUSVIK	KRISTIANSAND .	546	284	262	212	50	211	62	11
SKÅLEVIK	KRISTIANSAND .	1 294	659	635	381	215	306	315	77
STRAI	KRISTIANSAND .	980	498	482	317	137	287	165	74
MOSBY	KRISTIANSAND .	1 189	585	604	333	198	334	244	80
NODELAND	SONGDALEN	1 318	691	627	462	182	427	189	58
SØGNE TETTSTED	SØGNE	2 591	1 319	1 272	830	363	805	410	183
VENNESLA TETTSTED	VENNESLA	7 296	3 706	3 590	2 366	1 073	2 239	1 192	426
MANDAL TETTSTED	MANDAL	7 654	3 773	3 881	2 141	1 110	2 203	1 545	655
VIGELAND	LINDESNES	636	307	329	172	94	179	122	69
LYNGDAL TETTSTED	LYNGDAL	2 088	1 012	1 076	654	308	592	365	169
TONSTAD	SIRDAL	419	204	215	129	51	133	67	39
KNABEN	KVINESDAL	286	155	131	107	43	96	38	2
LIKNES	KVINESDAL	1 413	702	711	409	191	395	253	165
FARSUND TETTSTED	FARSUND	2 500	1 202	1 298	637	364	706	554	239
VANSE	FARSUND	1 162	561	601	380	147	378	176	81
VESTBYGDA	FARSUND	992	484	508	268	133	249	243	99
KIRKEHAMN	FLEKKEFJORD ..	206	107	99	32	25	33	62	54
FLEKKEFJORD TETTSTED	FLEKKEFJORD ..	5 042	2 492	2 550	1 261	691	1 395	1 184	511
SIRA	FLEKKEFJORD ..	356	185	171	109	54	105	67	21
HAUGE	SOKNDAL	2 079	1 035	1 044	607	283	584	436	169
MOI	LUND	1 102	535	567	305	123	285	270	119
EGERSUND	EIGERSUND	6 978	3 470	3 508	1 851	1 114	1 989	1 489	535
VIKESÅ	BJERKREIM	261	130	131	77	30	72	55	27
SIREVÅG	HÅ	301	164	137	100	51	74	59	17
BRUSAND	HÅ	206	105	101	70	34	52	33	17
VIGRESTAD	HÅ	989	500	489	357	156	280	145	51
VARHAUG	HÅ	1 164	565	599	385	209	333	183	54
NÆRBØ	HÅ	2 234	1 062	1 172	738	343	648	364	141
NÆRLANDSHEIMEN	HÅ	471	237	234	111	139	159	58	4
BRYNE I ALT		4 759	2 418	2 341	1 529	691	1 544	703	292
	KLEPP	653	343	310	229	86	229	84	25
	TIME	4 106	2 075	2 031	1 300	605	1 315	619	267
KVERNALAND I ALT		1 548	790	758	636	194	551	146	21
	KLEPP	513	254	259	219	61	198	34	1
	TIME	1 035	536	499	417	133	353	112	20
KLEPP TETTSTED	KLEPP	603	312	291	245	94	186	57	21
KLEPPE	KLEPP	1 659	834	825	629	242	535	180	73
VERDALEN	KLEPP	523	257	266	235	59	195	30	4

TABELL 14 (FORTS.). FOLKEMENGDEN I DE ENKELTE TETTSTEDENE OG TETTSTEDSAMLINGENE ETTER KJØNN/ALDER
POPULATION IN THE RESPECTIVE URBAN SETTLEMENTS AND CLUSTERS OF URBAN SETTLEMENTS BY SEX/AGE

TETTSTED OG TETTSTEDSAMLING URBAN SETTLEMENT AND CLUSTER OF URBAN SETTLEMENTS	KOMMUNE MUNICIPALITY	I ALT TOTAL	KJØNN SEX: MENN MALES	KJØNN SEX: KVINNER FEMALES	ALDER AGE: 0-15 ÅR YEARS	16-24 ÅR YEARS	25-49 ÅR YEARS	50-69 ÅR YEARS	70 ÅR OG OVER YEARS AND OVER
SOLA TETTSTED	SOLA	2 674	1 380	1 294	970	379	970	255	100
STAVANGER TETTSTED-SAMLING I ALT		83 637	40 438	43 199	21 982	12 737	24 503	18 217	6 198
STAVANGER TETTSTED I ALT		79 330	38 274	41 056	20 375	12 199	22 941	17 728	6 087
	STAVANGER	78 089	37 636	40 453	19 930	12 051	22 441	17 605	6 062
	SOLA	312	162	150	93	49	100	56	14
	RANDABERG	929	476	453	352	99	400	67	11
ANDRE TETTSTEDER I ALT		4 307	2 164	2 143	1 607	538	1 562	489	111
TANANGER	SOLA	1 469	760	709	513	195	528	194	39
SØRNES	SOLA	1 591	801	790	604	200	585	179	23
RANDABERG TETTSTED	RANDABERG	1 247	603	644	490	143	449	116	49
SANDNES TETTSTED-SAMLING I ALT		23 438	11 496	11 942	7 012	3 664	7 347	4 175	1 240
SANDNES TETTSTED	SANDNES	21 792	10 666	11 126	6 426	3 417	6 804	3 965	1 180
ANDRE TETTSTEDER I ALT		1 646	830	816	586	247	543	210	60
VATNE	SANDNES	448	232	216	165	60	186	37	-
HOMMERSÅK	SANDNES	1 198	598	600	421	187	357	173	60
FIGGJO	SANDNES	580	273	307	162	101	160	117	40
ÅLGÅRD	GJESDAL	2 322	1 132	1 190	736	350	692	371	173
OLTEDAL	GJESDAL	549	269	280	167	93	143	110	36
JØRPELAND	STRAND	3 592	1 839	1 753	1 178	526	1 092	640	156
TAU	STRAND	865	440	425	310	110	270	120	55
HJELMELANDSVÅGEN	HJELMELAND ...	237	107	130	60	17	51	67	42
SAND	SULDAL	566	275	291	143	75	151	137	60
SAUDA TETTSTED	SAUDA	5 018	2 558	2 460	1 379	692	1 466	1 097	384
YDSTEBØHAMN	KVITSØY	404	211	193	113	34	109	97	51
SKUDENESHAVN	KARMØY	2 206	1 098	1 108	608	307	619	470	202
SEVLANDSVIK	KARMØY	1 268	635	633	410	187	384	199	88
ÅKREHAMN	KARMØY	3 332	1 684	1 648	1 138	481	1 014	556	143
VEDAVÅGEN	KARMØY	1 852	944	908	577	306	518	337	114
KOPERVIK	KARMØY	4 221	2 092	2 129	1 243	616	1 238	839	285
VISNES	KARMØY	214	114	100	51	35	54	57	17
FISKÅ	KARMØY	500	241	259	168	66	156	81	29
AVALDSNES	KARMØY	798	399	399	241	121	238	118	80
HAUGESUND TETTSTED I ALT		29 277	14 135	15 142	7 659	4 445	8 341	6 545	2 287
	HAUGESUND	25 612	12 249	13 363	6 324	3 979	7 091	6 046	2 172
	KARMØY	3 665	1 886	1 779	1 335	466	1 250	499	115
FØRDE	SVEIO	201	95	106	63	20	47	43	28
ØLEN TETTSTED	ØLEN	578	282	296	143	85	131	144	75
ETNE TETTSTED	ETNE	623	306	317	179	92	173	117	62
SKÅNEVIK	ETNE	689	326	363	202	93	182	137	75
ESPEVÆR	BØMLO	326	174	152	79	44	81	97	25
RUBBESTADNESET	BØMLO	586	294	292	199	89	165	106	27
LEIRVIK TETTSTED-SAMLING I ALT		8 894	4 627	4 267	3 051	1 544	2 709	1 225	365
LEIRVIK	STORD	7 485	3 881	3 604	2 599	1 286	2 314	989	297
ANDRE TETTSTEDER I ALT		1 409	746	663	452	258	395	236	68
SAGVÅG	STORD	1 142	614	528	355	209	317	206	55
LITLABØ	STORD	267	132	135	97	49	78	30	13
FITJAR TETTSTED	FITJAR	722	360	362	221	123	185	138	55
SÆBØVIK	KVINNHERAD ...	347	171	176	104	61	82	80	20
VALEN	KVINNHERAD ...	484	242	242	147	74	144	95	24
SUNDE	KVINNHERAD ...	972	497	475	289	136	254	207	86
HUSNES	KVINNHERAD ...	1 591	848	743	744	188	580	68	11
USKEDALEN	KVINNHERAD ...	287	144	143	94	34	100	44	15
ROSENDAL	KVINNHERAD ...	395	196	199	94	58	113	91	39
ODDA TETTSTED	ODDA	7 401	3 768	3 633	1 859	1 098	2 103	1 818	523
TYSSEDAL	ODDA	1 264	664	600	370	191	408	223	72
LOFTHUS	ULLENSVANG ...	551	259	292	147	78	147	123	56
EIDFJORD	ULLENSVANG ...	274	135	139	67	30	73	58	46
ULVIK TETTSTED	ULVIK	282	133	149	80	29	86	60	27
VOSSEVANGEN	VOSS	5 944	2 750	3 194	1 533	928	1 730	1 217	536
EVANGER	VOSS	230	117	113	71	25	62	56	16
ÅLVIK	KVAM	1 061	543	518	309	156	304	241	51
ØYSTESE	KVAM	1 459	713	746	426	207	381	295	150
NORHEIMSUND	KVAM	1 492	748	744	435	239	405	299	114
TYSSE	SAMNANGER	467	213	254	101	67	117	130	52
OSØYRI	OS	3 122	1 552	1 570	994	496	912	548	172
SOLSVIK	FJELL	329	189	140	104	55	83	65	22
KOLLTVEIT	FJELL	261	125	136	80	41	69	52	19
KNARREVIK	FJELL	276	132	144	69	34	62	66	45
BERGEN TETTSTED-SAMLING I ALT		205 707	98 600	107 107	53 458	32 430	61 231	42 797	15 791
BERGEN TETTSTED I ALT		182 265	86 876	95 389	45 630	28 604	53 888	39 328	14 815
	LAKSEVÅG	22 898	11 332	11 566	6 664	3 565	7 422	4 149	1 098
	FANA	33 788	16 798	16 990	9 944	5 587	10 717	5 973	1 567
	ÅSANE	12 845	6 454	6 391	4 423	1 786	4 609	1 690	337
	BERGEN	112 734	52 292	60 442	24 599	17 666	31 140	27 516	11 813

TABELL 14 (FORTS.). FOLKEMENGDEN I DE ENKELTE TETTSTEDENE OG TETTSTEDSAMLINGENE ETTER KJØNN/ALDER
POPULATION IN THE RESPECTIVE URBAN SETTLEMENTS AND CLUSTERS OF URBAN SETTLEMENTS BY SEX/AGE

TETTSTED OG TETTSTEDSAMLING URBAN SETTLEMENT AND CLUSTER OF URBAN SETTLEMENTS	KOMMUNE MUNICIPALITY	I ALT TOTAL	KJØNN SEX: MENN MALES	KVINNER FEMALES	ALDER AGE: 0-15 ÅR YEARS	16-24 ÅR YEARS	25-49 ÅR YEARS	50-69 ÅR YEARS	70 ÅR OG OVER YEARS AND OVER
BERGEN TETTSTEDSAMLING (FORTS.)									
ANDRE TETTSTEDER I ALT		23 442	11 724	11 718	7 828	3 826	7 343	3 469	976
BRATTHOLMEN	FJELL	351	183	168	134	51	112	49	5
FANAHAMAREN	FANA	2 219	1 095	1 124	661	371	639	389	159
HJELLESTAD	FANA	2 191	1 130	1 061	762	294	721	309	105
ASKØY TETTSTED	ASKØY	9 970	5 001	4 969	3 331	1 737	2 990	1 515	397
RAMSØY	ASKØY	236	123	113	86	33	62	41	14
HORDVIK	ÅSANE	500	258	242	161	80	155	82	22
HYLKJE	ÅSANE	502	247	255	212	52	168	52	18
BREISTEIN	ÅSANE	889	402	487	232	215	281	137	24
INDRE ARNA	ARNA	4 163	2 091	2 072	1 482	581	1 488	468	144
ESPELAND I ALT		2 116	1 038	1 078	664	364	634	377	77
	FANA	98	48	50	21	22	25	23	7
	ARNA	2 018	990	1 028	643	342	609	354	70
HAUSVIK	OSTERØY	305	156	149	103	48	93	50	11
SALHUS	ÅSANE	1 022	453	569	254	167	270	263	68
YTRE ARNA	ARNA	2 872	1 398	1 474	765	493	878	583	153
VALESTRANDFOSSEN	OSTERØY	237	119	118	61	35	72	48	21
LONEVÅG	OSTERØY	390	215	175	118	69	101	83	19
VAKSDAL TETTSTED	VAKSDAL	917	459	458	181	145	225	278	88
DALE I BRUVIK TETTSTED-SAMLING I ALT		2 571	1 262	1 309	665	374	757	591	184
DALE	VAKSDAL	2 156	1 047	1 109	498	330	622	531	175
STANGHELLE	VAKSDAL	415	215	200	167	44	135	60	9
MANGER	RADØY	444	235	209	135	69	119	96	25
KNARVIK	LINDÅS	257	132	125	103	31	102	19	2
LINDÅS TETTSTED	LINDÅS	219	83	136	62	18	53	52	34
FEDJE TETTSTED	FEDJE	672	348	324	200	81	176	160	55
VADHEIM	HØYANGER	486	237	249	156	53	146	104	27
HØYANGER TETTSTED	HØYANGER	2 601	1 302	1 299	592	349	676	716	268
VIKSØYRI	VIK	1 019	489	530	258	140	285	225	111
BALESTRAND TETTSTED	BALESTRAND ...	591	284	307	139	96	137	138	81
LEIKANGER TETTSTED	LEIKANGER	693	351	342	197	107	197	124	68
HERMANSVERK	LEIKANGER	706	345	361	187	116	192	159	52
SOGNDALSFJØRA	SOGNDAL	2 202	1 055	1 147	620	344	648	433	157
AURLANDSVANGEN	AURLAND	606	287	319	157	91	169	123	66
LÆRDALSØYRI	LÆRDAL	666	328	338	166	100	164	146	90
ÅRDALSTANGEN	ÅRDAL	2 360	1 231	1 129	743	404	735	429	49
ØVRE ÅRDAL	ÅRDAL	4 794	2 556	2 238	1 625	767	1 635	659	108
FØRDE TETTSTED	FØRDE	2 401	1 169	1 232	712	427	768	354	140
DALE	FJALER	967	487	480	263	152	248	209	95
ASKVOLL TETTSTED	ASKVOLL	434	210	224	112	63	118	96	45
FLORØ	FLORA	4 416	2 193	2 223	1 344	712	1 266	817	277
KALVÅG	BREMANGER	439	227	212	138	45	111	82	63
SVELGEN	BREMANGER	1 527	844	683	533	236	509	209	40
SANDANE	GLOPPEN	1 501	733	768	403	226	390	316	166
STRYN TETTSTED	STRYN	1 046	520	526	314	161	279	196	96
NORDFJORDEID	EID	1 295	613	682	359	198	346	274	118
MÅLØY	VÅGSØY	2 419	1 192	1 227	670	341	717	485	206
RAUDEBERG	VÅGSØY	821	428	393	317	131	215	116	42
KVALSVIK	HERØY (M.R.) .	276	143	133	105	28	78	46	19
KVALSUND	HERØY (M.R.) .	438	218	220	158	77	112	69	22
FOSNAVÅG	HERØY (M.R.) .	2 652	1 342	1 310	833	396	762	489	172
LEINESTRAND	HERØY (M.R.) .	371	184	187	129	57	92	72	21
REMØY	HERØY (M.R.) .	405	209	196	140	57	107	65	36
ULSTEINVIK	ULSTEIN	2 995	1 523	1 472	1 007	453	863	471	201
HAREID	HAREID	1 877	931	946	573	297	510	352	145
BRANDAL	HAREID	374	176	198	106	64	102	76	26
VOLDA TETTSTED	VOLDA	3 511	1 637	1 874	952	643	971	666	279
ØRSTA TETTSTED	ØRSTA	4 040	1 964	2 076	1 193	616	1 113	861	257
AURE	SYKKYLVEN	2 506	1 270	1 236	765	409	779	421	132
HELLESYLT	STRANDA	288	132	156	73	30	79	63	43
STRANDA TETTSTED	STRANDA	2 335	1 104	1 231	677	454	692	409	103
STORDAL	ØRSKOG	487	252	235	162	73	140	80	32
SJØHOLT	ØRSKOG	475	244	231	132	57	124	102	60
SKODJE	ØRSKOG	928	442	486	321	121	262	145	79
LANGEVÅG	ÅLESUND	4 578	2 303	2 275	1 426	700	1 376	806	270
ÅLESUND TETTSTED-SAMLING I ALT		30 608	14 949	15 659	8 188	4 783	8 834	6 555	2 248
ÅLESUND TETTSTED	ÅLESUND	25 470	12 396	13 074	6 397	4 055	7 161	5 810	2 047
ANDRE TETTSTEDER I ALT		5 138	2 553	2 585	1 791	728	1 673	745	201
SPJELKAVIK	ÅLESUND	4 850	2 413	2 437	1 674	695	1 578	709	194
HOFFLAND	ÅLESUND	288	140	148	117	33	95	36	7
ALNES	GISKE	231	118	113	79	28	61	47	16
ROALD	GISKE	478	255	223	131	88	127	103	29
SØVIK	HARAM	703	374	329	231	103	217	117	35
VATNE	HARAM	612	300	312	185	119	163	128	17
BRATTVÅG	HARAM	1 762	900	862	570	301	569	228	94
AUSTNES	HARAM	432	225	207	145	67	107	90	23
STEINSHAMN	SANDØY	510	256	254	151	66	158	97	38
ONA	SANDØY	215	119	96	57	29	56	49	24
TOMRA	VESTNES	758	371	387	223	122	199	182	32
VESTNES TETTSTED	VESTNES	1 166	560	606	293	279	309	198	87

TABELL 14 (FORTS.). FOLKEMENGDEN I DE ENKELTE TETTSTEDENE OG TETTSTEDSAMLINGENE ETTER KJØNN/ALDER
POPULATION IN THE RESPECTIVE URBAN SETTLEMENTS AND CLUSTERS OF URBAN SETTLEMENTS BY SEX/AGE

TETTSTED OG TETTSTEDSAMLING URBAN SETTLEMENT AND CLUSTER OF URBAN SETTLEMENTS	KOMMUNE MUNICIPALITY	I ALT TOTAL	KJØNN SEX: MENN MALES	KVINNER FEMALES	ALDER AGE: 0-15 ÅR YEARS	16-24 ÅR YEARS	25-49 ÅR YEARS	50-69 ÅR YEARS	70 ÅR OG OVER YEARS AND OVER
ÅNDALSNES	RAUMA	2 574	1 220	1 354	646	431	781	532	184
ISFJORDEN	RAUMA	1 213	612	601	346	151	327	294	95
EIDSVÅG	NESSET	498	244	254	157	63	139	105	34
MOLDE TETTSTED	MOLDE	14 400	6 909	7 491	3 899	2 521	4 354	2 706	920
BUD	FRÆNA	775	412	363	217	116	188	191	63
EIDE TETTSTED	EIDE	593	290	303	190	93	176	102	32
KRISTIANSUND T.STED	KRISTIANSUND .	18 049	8 691	9 358	4 578	2 888	5 049	4 033	1 501
TINGVOLL TETTSTED	TINGVOLL	946	430	516	234	137	237	245	93
SUNNDALSØRA	SUNNDAL	5 114	2 614	2 500	1 726	842	1 668	768	110
SURNADALSØRA	SURNADAL	538	251	287	166	60	146	118	48
SKEI	SURNADAL	513	240	273	138	76	147	95	57
RINDAL TETTSTED	RINDAL	535	260	275	156	62	158	94	65
ENGJAN	HALSA	265	140	125	64	30	59	76	36
DYRNESVÅGEN	SMØLA	234	130	104	54	34	73	62	11
VEIDHOLMEN	SMØLA	537	282	255	147	94	126	128	42
AURE TETTSTED	AURE	253	117	136	67	25	80	45	36
HARSVIK	ÅFJORD	281	149	132	92	42	82	44	21
Å	ÅFJORD	236	110	126	78	44	82	26	6
LYSØYSUND	BJUGN	209	108	101	68	22	67	40	12
BOTNGARD	BJUGN	496	249	247	183	54	195	45	19
RÅKVÅG	RISSA	287	144	143	81	26	82	77	21
ÅRNSET	RISSA	219	113	106	85	19	85	27	3
OPPHAUG	ØRLAND	325	157	168	111	44	106	49	15
UTHAUG	ØRLAND	472	242	230	136	63	130	110	33
BREKSTAD	ØRLAND	1 451	731	720	501	203	525	152	70
MAUSUND	FRØYA	388	221	167	125	50	105	85	23
SULA	FRØYA	445	242	203	136	58	121	98	32
SISTRANDA	FRØYA	471	236	235	141	51	141	106	32
TITRAN	FRØYA	248	141	107	58	24	66	62	38
KYRKSÆTERØRA	HEMNE	1 509	790	719	527	206	473	242	61
ORKANGER TETTSTED-SAMLING I ALT		4 037	1 973	2 064	966	587	1 122	1 059	303
ORKANGER	ORKDAL	3 685	1 792	1 893	887	536	1 026	974	262
GJØLME	ORKDAL	352	181	171	79	51	96	85	41
FANNREM	ORKDAL	1 374	651	723	360	173	328	355	158
SVORKMO	ORKDAL	250	129	121	47	28	66	76	33
LØKKEN	MELDAL	1 942	953	989	416	277	489	601	159
BERKÅK	RENNEBU	436	230	206	107	46	113	117	53
OPPDAL TETTSTED	OPPDAL	2 173	1 053	1 120	686	289	687	383	128
STØREN	MIDTRE GAULDAL	1 059	526	533	281	133	322	243	80
RØROS TETTSTED	RØROS	3 041	1 454	1 587	712	416	846	786	281
BØRSA	SKAUN	280	125	155	65	37	76	58	44
TRONDHEIM TETTSTED-SAMLING I ALT		124 693	60 469	64 224	32 441	19 735	39 034	25 144	8 339
TRONDHEIM TETTSTED	TRONDHEIM	112 103	54 145	57 958	28 306	17 978	34 662	23 325	7 832
ANDRE TETTSTEDER I ALT		12 590	6 324	6 266	4 135	1 757	4 372	1 819	507
BUVIKA	SKAUN	962	491	471	336	100	336	141	49
MELHUS TETTSTED	MELHUS	1 021	526	495	316	135	311	205	54
SØNDRE MELHUS	MELHUS	311	170	141	120	34	107	43	7
KLÆBU TETTSTED	KLÆBU	1 025	532	493	252	245	386	123	19
HEIMDAL	TRONDHEIM	6 579	3 264	3 315	2 277	839	2 295	901	267
MALVIK TETTSTED	MALVIK	2 692	1 341	1 351	834	404	937	406	111
HOMMELVIK	MALVIK	2 555	1 306	1 249	683	351	746	594	181
MURUVIK	MALVIK	208	104	104	54	30	57	53	14
KOPPERÅ	MERÅKER	409	210	199	93	57	127	100	32
HEMRE	STJØRDAL	354	166	188	76	55	97	77	49
STJØRDALSHALSEN	STJØRDAL	5 704	2 882	2 822	1 686	907	1 748	1 052	311
ÅSEN	LEVANGER	247	119	128	55	24	53	60	55
SKOGN	LEVANGER	1 182	607	575	483	128	437	96	38
LEVANGER TETTSTED	LEVANGER	5 066	2 370	2 696	1 376	885	1 423	953	429
VERDALSØRA	VERDAL	3 883	1 895	1 988	1 089	591	1 106	760	337
HYLLA	INDERØY	210	106	104	59	29	53	53	16
STRAUMEN	INDERØY	677	318	359	176	68	175	169	89
SPARBU	STEINKJER	350	176	174	105	54	99	67	25
MÆRE	STEINKJER	243	123	120	79	31	73	45	15
STEINKJER TETTSTED-SAMLING I ALT		9 703	4 814	4 889	2 850	1 500	2 965	1 809	579
STEINKJER TETTSTED	STEINKJER	8 589	4 244	4 345	2 481	1 348	2 610	1 632	518
ANDRE TETTSTEDER I ALT		1 114	570	544	369	152	355	177	61
SØRLI	STEINKJER	375	193	182	136	55	130	46	8
BYAFOSSEN	STEINKJER	530	272	258	180	63	170	88	29
SUNNAN	STEINKJER	209	105	104	53	34	55	43	24
VELDE	STEINKJER	355	181	174	98	60	93	81	23
MALM	VERRAN	2 021	1 039	982	601	269	613	421	117
FOLLAFOSS	VERRAN	647	325	322	177	82	178	154	56
LEKSVIK TETTSTED	LEKSVIK	464	232	232	109	65	121	100	69
SNÅSA TETTSTED	SNÅSA	829	413	416	231	94	223	183	98
GRONG TETTSTED	GRONG	347	177	170	101	51	94	79	22
RANUMSLETTA	OVERHALLA	385	192	193	115	60	110	70	30
NAMSOS TETTSTED	NAMSOS	7 021	3 287	3 734	1 946	1 146	2 091	1 382	456

TABELL 14 (FORTS.). FOLKEMENGDEN I DE ENKELTE TETTSTEDENE OG TETTSTEDSAMLINGENE ETTER KJØNN/ALDER
POPULATION IN THE RESPECTIVE URBAN SETTLEMENTS AND CLUSTERS OF URBAN SETTLEMENTS BY SEX/AGE

TETTSTED OG TETTSTEDSAMLING URBAN SETTLEMENT AND CLUSTER OF URBAN SETTLEMENTS	KOMMUNE MUNICIPALITY	I ALT TOTAL	KJØNN SEX: MENN MALES	KJØNN SEX: KVINNER FEMALES	ALDER AGE: 0-15 ÅR YEARS	16-24 ÅR YEARS	25-49 ÅR YEARS	50-69 ÅR YEARS	70 ÅR OG OVER YEARS AND OVER
BANGSUND	NAMSOS	1 013	501	512	288	168	216	226	115
SKOROVATN	NAMSKOGAN	489	266	223	154	74	159	97	5
ABELVÆR	NÆRØY	256	134	122	71	45	74	54	12
SALSBRUKET	NÆRØY	418	213	205	134	48	123	92	21
KOLVEREID	NÆRØY	487	239	248	138	61	134	98	56
RØRVIK	VIKNA	1 708	816	892	487	230	466	366	159
TERRÅK	BINDAL	689	349	340	192	113	196	134	54
HOMMELSTØ	BRØNNØY	305	159	146	75	34	67	76	53
BERG	BRØNNØY	206	94	112	58	30	53	46	19
BRØNNØYSUND	BRØNNØY	3 130	1 539	1 591	983	497	948	507	195
SILVALEN	HERØY	416	212	204	113	50	123	80	50
TJØTTA	ALSTAHAUG	264	137	127	90	25	62	49	38
SANDNESSJØEN	ALSTAHAUG	4 064	2 005	2 059	1 302	590	1 250	653	269
MOSJØEN	VEFSN	9 341	4 675	4 666	2 794	1 463	3 039	1 538	507
TROFORS	GRANE	441	222	219	136	56	130	83	36
HATTFJELLDAL T.STED	HATTFJELLDAL .	439	209	230	162	52	162	40	23
KORGEN	HEMNES	735	361	374	226	93	216	133	67
HEMNESBERGET	HEMNES	1 385	716	669	338	198	374	338	137
MO I RANA	RANA	21 033	10 869	10 164	6 919	3 235	6 927	3 287	665
STORFORSHEI	RANA	686	366	320	272	88	246	73	7
NESNA TETTSTED	NESNA	816	400	416	234	136	220	149	77
LOVUND	LURØY	234	119	115	66	29	55	67	17
GLOMFJORD	MELØY	1 472	750	722	451	208	468	299	46
ØRNES	MELØY	1 139	558	581	357	178	318	226	60
INNDYR	GILDESKÅL	457	211	246	127	64	111	79	76
SØRARNØY	GILDESKÅL	297	151	146	77	34	65	81	40
ROGNAN	SALTDAL	1 168	565	603	314	142	334	257	121
SULITJELMA	FAUSKE	1 863	1 008	855	488	297	561	476	41
FAUSKE TETTSTED	FAUSKE	4 001	1 961	2 040	1 088	565	1 208	845	295
BODØ TETTSTED-SAMLING I ALT		25 337	12 599	12 738	7 709	4 185	8 517	3 818	1 108
BODØ TETTSTED	BODØ	24 431	12 137	12 294	7 413	4 056	8 250	3 668	1 044
LØDING	BODØ	906	462	444	296	129	267	150	64
KJØPSVIK	TYSFJORD	1 244	641	603	386	167	356	268	67
BALLANGEN TETTSTED	BALLANGEN	467	220	247	112	63	102	129	61
BJØRKÅSEN	BALLANGEN	333	156	177	103	41	88	62	39
NARVIK TETTSTED I ALT		16 228	7 882	8 346	4 386	2 397	4 908	3 413	1 124
	NARVIK	13 181	6 360	6 821	3 341	1 970	3 920	2 969	981
	ANKENES	3 047	1 522	1 525	1 045	427	988	444	143
BJERKVIK	ANKENES	891	463	428	327	118	279	140	27
BOGEN	EVENES	409	211	198	117	61	101	105	25
RAMSUND	TJELDSUND	581	296	285	220	79	203	69	10
LØDINGEN TETTSTED	LØDINGEN	1 840	920	920	567	255	566	324	128
SØRLAND	VÆRØY	717	380	337	237	107	200	138	35
SØRVÅGEN	MOSKENES	876	466	410	251	130	266	177	52
REINE	MOSKENES	592	303	289	178	68	179	127	40
RAMBERG	MOSKENES	301	147	154	95	45	83	57	21
BALLSTAD	VESTVÅGØY	693	372	321	182	119	182	160	50
STAMSUND	VESTVÅGØY	1 172	581	591	343	189	344	228	68
LEKNES	VESTVÅGØY	1 369	689	680	439	203	391	238	98
EGGUM	VESTVÅGØY	199	109	90	25	31	50	64	29
HENNINGSVÆR	VÅGAN	745	382	363	188	106	197	191	63
KABELVÅG	VÅGAN	1 179	574	605	292	165	317	255	150
SKROVA	VÅGAN	406	213	193	101	68	112	93	32
SVOLVÆR	VÅGAN	3 942	1 991	1 951	1 109	600	1 170	798	265
MELBU	HADSEL	1 689	825	864	486	279	486	318	120
STOKMARKNES	HADSEL	2 353	1 152	1 201	731	357	749	397	119
SIGERFJORD	SORTLAND	498	240	258	125	78	119	127	49
SORTLAND TETTSTED	SORTLAND	2 280	1 140	1 140	708	356	703	382	131
MYRE	ØKSNES	1 413	724	689	516	235	417	202	43
STRENGELVÅG	ØKSNES	227	112	115	74	32	61	46	14
RISØYHAMN	ANDØY	261	137	124	72	48	79	46	16
BLEIK	ANDØY	563	303	260	154	85	139	138	47
ANDENES	ANDØY	3 780	1 953	1 827	1 337	567	1 238	498	140
BORKENES	KVÆFJORD	1 764	822	942	475	422	473	282	112
KASFJORD	HARSTAD	254	120	134	73	33	73	52	23
GRØTAVÆR	HARSTAD	228	121	107	47	41	49	69	22
HARSTAD TETTSTED-SAMLING I ALT		15 033	7 411	7 622	4 377	2 375	4 819	2 567	895
HARSTAD TETTSTED	HARSTAD	13 904	6 838	7 066	3 951	2 238	4 412	2 452	851
ANDRE TETTSTEDER I ALT		1 129	573	556	426	137	407	115	44
KILBOTN	HARSTAD	424	214	210	136	58	126	77	27
BREIVIK	HARSTAD	705	359	346	290	79	281	38	17
GROV	SKÅNLAND	364	179	185	109	52	97	79	27
IBESTAD TETTSTED	IBESTAD	450	216	234	112	55	125	117	41
SJØVEGAN	SALANGEN	543	267	276	145	81	132	113	72
SETERMOEN	BARDU	2 114	1 089	1 025	715	392	759	181	67
SKJOLD	MÅLSELV	593	333	260	203	127	236	22	5
ANDSELV	MÅLSELV	2 453	1 315	1 138	959	414	904	157	19
MOEN	MÅLSELV	349	157	192	106	53	99	49	42

TABELL 14 (FORTS.). FOLKEMENGDEN I DE ENKELTE TETTSTEDENE OG TETTSTEDSAMLINGENE ETTER KJØNN/ALDER
POPULATION IN THE RESPECTIVE URBAN SETTLEMENTS AND CLUSTERS OF URBAN SETTLEMENTS BY SEX/AGE

TETTSTED OG TETTSTEDSAMLING URBAN SETTLEMENT AND CLUSTER OF URBAN SETTLEMENTS	KOMMUNE MUNICIPALITY	I ALT TOTAL	KJØNN SEX: MENN MALES	KJØNN SEX: KVINNER FEMALES	ALDER AGE: 0-15 ÅR YEARS	ALDER AGE: 16-24 ÅR YEARS	ALDER AGE: 25-49 ÅR YEARS	ALDER AGE: 50-69 ÅR YEARS	ALDER AGE: 70 ÅR OG OVER YEARS AND OVER
SØRREISA TETTSTED	SØRREISA	706	365	341	239	86	227	125	29
TORSKEN TETTSTED	TORSKEN	268	144	124	77	39	64	74	14
GRYLLEFJORD	TORSKEN	870	432	438	273	128	246	175	48
SKALAND	BERG	389	201	188	109	59	99	85	37
SENJEHOPEN	BERG	285	152	133	90	43	84	60	8
MEFJORDVÆR	BERG	220	114	106	75	30	55	49	11
FINNSNES	LENVIK	2 619	1 312	1 307	855	441	817	406	100
GIBOSTAD	LENVIK	362	187	175	113	41	110	73	25
FJORDGARD	LENVIK	299	155	144	115	46	91	37	10
HUSØY	LENVIK	319	160	159	117	48	84	60	10
STORSTEINNES	BALSFJORD	645	314	331	222	88	214	99	22
SOMMARØY	TROMSØ	251	135	116	97	30	84	31	9
TROMSØ TETTSTED	TROMSØ	28 872	14 179	14 693	8 674	4 527	9 476	4 733	1 462
LYNGSEIDET	LYNGEN	632	314	318	190	99	199	109	35
OLDERDALEN	KÅFJORD	320	167	153	107	37	103	55	18
ÅRVIKSAND	SKJERVØY	346	170	176	146	48	86	47	19
SKJERVØY TETTSTED	SKJERVØY	1 801	900	901	630	286	491	292	102
SØRKJOSEN	NORDREISA	532	286	246	182	69	165	85	31
STORSLETT	NORDREISA	489	251	238	170	61	170	62	26
KAUTOKEINO TETTSTED	KAUTOKEINO ...	1 100	562	538	375	207	346	132	40
KARASJOK TETTSTED	KARASJOK	1 090	566	524	432	153	372	106	27
ALTA TETTSTED	ALTA	5 582	2 817	2 765	2 094	846	1 739	727	176
TALVIK	ALTA	286	138	148	68	41	59	95	23
ØKSFJORD	LOPPA	595	292	303	203	94	196	83	19
HASVIK TETTSTED	HASVIK	214	112	102	63	34	59	47	11
BREIVIKBOTN	HASVIK	506	261	245	134	87	166	92	27
SØRVÆR	HASVIK	342	182	160	107	78	98	50	9
HAMMERFEST TETTSTED-SAMLING I ALT		8 005	3 884	4 121	2 547	1 392	2 512	1 248	306
HAMMERFEST TETTSTED	HAMMERFEST ...	6 923	3 327	3 596	2 144	1 215	2 189	1 102	273
RYPEFJORD	SØRØYSUND	1 082	557	525	403	177	323	146	33
KVALSUND TETTSTED	KVALSUND	458	235	223	133	70	139	79	37
HAVØYSUND	MASØY	1 530	815	715	483	264	452	239	92
GJESVÆR	MASØY	295	166	129	92	62	82	50	9
SKAPSVÅG	NORDKAPP	220	115	105	66	53	56	32	13
KAMØYVÆR	NORDKAPP	232	125	107	89	48	59	30	6
HONNINGSVÅG TETTSTED-SAMLING I ALT		4 494	2 379	2 115	1 448	729	1 329	751	237
HONNINGSVÅG	NORDKAPP	3 780	1 986	1 794	1 199	608	1 136	635	202
NORDVÅGEN	NORDKAPP	714	393	321	249	121	193	116	35
LAKSELV	PORSANGER	803	414	389	321	98	330	48	6
KJØLLEFJORD	LEBESBY	1 534	820	714	526	267	433	239	69
MEHAMN	GAMVIK	915	481	434	289	188	249	159	30
GAMVIK TETTSTED	GAMVIK	416	219	197	129	68	109	90	20
BERLEVÅG TETTSTED	BERLEVÅG	1 636	826	810	465	270	480	316	105
BATSFJORD TETTSTED	BATSFJORD	2 692	1 404	1 288	905	549	801	360	77
VARDØ TETTSTED	VARDØ	3 459	1 802	1 657	968	573	1 004	709	205
KIBERG	VARDØ	521	289	232	135	88	132	145	21
VADSØ TETTSTED	VADSØ	4 167	2 085	2 082	1 368	603	1 428	616	152
VESTRE JAKOBSELV	VADSØ	454	228	226	170	60	144	58	22
BUGØYNES	SØR-VARANGER .	416	238	178	125	89	106	75	21
KIRKENES TETTSTED-SAMLING I ALT		5 132	2 621	2 511	1 468	770	1 669	970	255
KIRKENES	SØR-VARANGER .	4 466	2 277	2 189	1 192	686	1 395	945	248
HESSENG	SØR-VARANGER .	666	344	322	276	84	274	25	7
BJØRNEVATN	SØR-VARANGER .	1 991	1 029	962	661	292	638	347	53

Tabell 15. Hovedtall for bebodde øyer. Fylker. 1960 og 1970 *Principal data for inhabited islands. Counties. 1960 and 1970*

Fylke[1)] *County[1)]*	Bebodde øyer *Inhabited islands* 1. nov. 1960	Bebodde øyer *Inhabited islands* 1. nov. 1970	Folkemengde *Population* 1. nov. 1960	Folkemengde *Population* 1. nov. 1970	Øking/minking (-) i folkemengden 1960-1970 *Increase/decrease (-) in population 1960-1970* Personer *Persons*	Øking/minking (-) i folkemengden 1960-1970 *Increase/decrease (-) in population 1960-1970* Pst. *P.c.*	Boliger 1. nov. 1970 *Dwellings*
I ALT *TOTAL*	1 707	1 289	485 764	501 156	15 392	3,2	153 208
Av dette: *Of which:* Uten brusamband med fastlandet *Without connection to the mainland by bridge*	1 653	1 215	408 281	316 470	-91 811	-22,5	94 348
Øyer ved kysten *Coastal islands*	1 657	1 243	484 692	500 194	15 502	3,2	152 924
Ferskvannsøyer *Islands of inland waters*	50	46	1 072	962	-110	-10,3	284
01 Østfold i alt	39	29	16 749	21 698	4 949	29,5	7 244
Av dette: Uten brusamband med fastlandet	32	22	3 060	2 573	-487	-15,9	974
Øyer ved kysten	32	23	16 706	21 654	4 948	29,6	7 227
Ferskvannsøyer	7	6	43	44	1	2,3	17
02 Akershus i alt	25	19	904	2 045	1 141	126,2	634
Av dette: Uten brusamband med fastlandet	22	16	205	208	3	1,5	79
Øyer ved kysten	22	16	832	1 990	1 158	139,2	613
Ferskvannsøyer	3	3	72	55	-17	-23,6	21
03 Oslo i alt	12	11	1 404	1 093	-311	-22,2	372
Av dette: Uten brusamband med fastlandet	9	8	342	56	-286	-83,6	19
04 Hedmark i alt	3	3	738	724	-14	-1,9	202
Av dette: Uten brusamband med fastlandet	2	2	22	19	-3	-13,6	6
06 Buskerud i alt	10	8	52	40	-12	-23,1	12
Av dette: Uten brusamband med fastlandet	10	8	52	40	-12	-23,1	12
Øyer ved kysten	1	-	2	-	-2	-100,0	-
Ferskvannsøyer	9	8	50	40	-10	-20,0	12
07 Vestfold i alt	39	29	18 992	21 143	2 151	11,3	7 268
Av dette: Uten brusamband med fastlandet	28	17	499	157	-342	-68,5	59
08 Telemark i alt	51	48	2 241	2 003	-238	-10,6	742
Av dette: Uten brusamband med fastlandet	48	45	1 349	1 223	-126	-9,3	426
Øyer ved kysten	34	31	2 161	1 943	-218	-10,1	722
Ferskvannsøyer	17	17	80	60	-20	-25,0	20
09 Aust-Agder i alt	59	47	8 256	9 060	804	9,7	2 740
Av dette: Uten brusamband med fastlandet	53	38	4 409	667	-3 742	-84,9	283
Øyer ved kysten	52	42	8 216	9 043	827	10,1	2 734
Ferskvannsøyer	7	5	40	17	-23	-57,5	6

1) Øyer som ligger i to fylker er regnet med i øytallet til det fylket som har størst andel av øyas folkemengde, mens folkemengden og boligene på disse øyene er fordelt på fylke.
1) Islands which are located in two counties, are included in the number of islands of the county which has the greatest part of the population of the island, while the population and dwellings of these islands are distributed by county.

Tabell 15 (forts.). Hovedtall for bebodde øyer. Fylker. 1960 og 1970 *Principal data for inhabited islands. Counties. 1960 and 1970*

Fylke[1)] *County[1)]*	Bebodde øyer *Inhabited islands*		Folkemengde *Population*		Øking/minking (-) i folkemengden 1960-1970 *Increase/decrease (-) in population 1960-1970*		Boliger 1. nov. 1970 *Dwellings*
	1. nov. 1960	1. nov. 1970	1. nov. 1960	1. nov. 1970	Personer *Persons*	Pst. *P.c.*	
10 Vest-Agder i alt	44	38	3 619	3 239	-380	-10,5	1 045
Av dette: Uten brusamband med fastlandet.	42	32	3 447	2 837	-610	-17,7	920
11 Rogaland i alt	76	73	36 690	39 024	2 334	6,4	11 969
Av dette: Uten brusamband med fastlandet.	71	68	13 464	12 803	-661	-4,9	3 988
12 Hordaland i alt	218	166	68 874	73 845	4 971	7,2	20 986
Av dette: Uten brusamband med fastlandet.	217	163	64 300	69 297	4 997	7,8	19 669
14 Sogn og Fjordane i alt	165	150	17 666	17 011	-655	-3,7	5 033
Av dette: Uten brusamband med fastlandet.	165	149	17 666	12 082	-5 584	-31,6	3 490
15 Møre og Romsdal i alt	205	152	102 682	106 898	4 216	4,1	33 743
Av dette: Uten brusamband med fastlandet.	200	145	93 847	67 143	-26 704	-28,5	20 765
16 Sør-Trøndelag i alt	144	103	14 636	12 408	-2 228	-15,2	3 702
Av dette: Uten brusamband med fastlandet.	141	100	14 124	11 998	-2 126	-15,1	3 566
17 Nord-Trøndelag i alt	91	66	9 347	8 633	-714	-7,6	2 573
Av dette: Uten brusamband med fastlandet.	89	61	8 980	7 575	-1 405	-15,6	2 263
Øyer ved kysten	88	63	9 324	8 620	-704	-7,6	2 569
Ferskvannsøyer	3	3	23	13	-10	-43,5	4
18 Nordland i alt	436	263	94 172	86 976	-7 196	-7,6	26 299
Av dette: Uten brusamband med fastlandet.	435	260	93 858	78 924	-14 934	-15,9	23 839
Øyer ved kysten	435	262	94 146	86 967	-7 179	-7,6	26 297
Ferskvannsøyer	1	1	26	9	-17	-65,4	2
19 Troms i alt	65	61	66 571	72 621	6 050	9,1	21 901
Av dette: Uten brusamband med fastlandet.	65	59	66 571	26 393	-40 178	-60,4	7 311
20 Finnmark i alt	25	23	22 171	22 695	524	2,4	6 743
Av dette: Uten brusamband med fastlandet.	24	22	22 086	22 475	389	1,8	6 679

1) Øyer som ligger i to fylker er regnet med i øytallet til det fylket som har størst andel av øyas folkemengde, mens folkemengden og boligene på disse øyene er fordelt på fylke.
1) Islands which are located in two counties, are included in the number of islands of the county which has the greatest part of the population of the island, while the population and dwellings of these islands are distributed by county.

TABELL 16. FOLKEMENGDEN I 1960 OG 1970 OG BOLIGER I 1970 PÅ DE ENKELTE ØYER
POPULATION IN 1960 AND 1970 AND DWELLINGS IN 1970 IN THE RESPECTIVE ISLANDS

ØY ISLAND	KOMMUNE MUNICIPALITY	FOLKEMENGDE POPULATION 1. NOVEMBER 1960	1. NOVEMBER 1970 I ALT TOTAL	ALDER AGE 0-15 ÅR YEARS	16-24 ÅR YEARS	25-49 ÅR YEARS	50-69 ÅR YEARS	70 ÅR OG OVER YEARS AND OVER	BOLIGER 1/11 1970 DWELLINGS	FLATEINNHOLD I KV. KM[1] AREA IN SQ. KM[1]	X= BRUSAMBAND MED FASTLANDET 1/11-70 X= CONNECTION TO THE MAINLAND BY BRIDGE
I ALT TOTAL		485 764	501 156	144 302	72 909	139 273	105 046	39 626	153 208	..	
SAUØYA	HALDEN	40	36	12	3	9	8	4	12	..	
FINNSVIKØYA	HALDEN	2	1	-	-	1	-	-	1	..	
STORØYA	HALDEN	2	2	-	-	-	2	-	1	..	
JELØY	MOSS	7 959	12 090	3 434	1 665	3 885	2 492	614	3 962	19,6	X
DILLINGØYA	MOSS	23	30	11	1	12	5	1	10	..	
KJERKØY	HVALER	1 086	933	189	90	207	279	168	358	29,6	
ASMALØYA	HVALER	296	196	20	19	26	83	48	86	8,9	
SPJÆRØY	HVALER	231	173	20	20	40	48	45	76	7,9	
SØRE SANDØY	HVALER	150	87	15	12	10	35	15	37	4,1	
HERFØL	HVALER	131	61	5	4	10	32	10	29	1,9	
VESTERØY	HVALER	647	670	166	89	188	174	53	233	15,3	
PAPPER	HVALER	119	87	21	9	23	27	7	28	2,0	
ANDRE ØYER OTHER ISLANDS	HVALER	112	42	1	2	5	18	16	20	..	
KALLSØYENE	SKJEBERG	69	58	13	9	20	10	6	19	..	X
ANDRE ØYER	SKJEBERG	27	23	4	5	3	8	3	7	..	
KRÅKERØY	KRÅKERØY	5 602	6 945	1 827	935	2 190	1 555	438	2 273	19,1	X
KJØKØY	KRÅKERØY	161	215	60	22	66	46	21	70	1,4	
ANDRE ØYER	KRÅKERØY	2	-	-	-	-	-	-	-	..	
ALLE ØYER	ONSØY	28	16	5	2	6	2	1	5	..	
ÅVEN	RÅDE	46	22	-	5	6	7	4	12	..	X
ANDRE ØYER	RÅDE	13	10	5	1	1	3	-	4	..	X
FEØYA	RYGGE	1	-	-	-	-	-	-	-	..	
BLIKSØYA	VÅLER (Ø)	2	1	-	-	-	1	-	1	..	
ALLE ØYER	FROGN	58	30	2	14	2	11	1	16	..	
KAVRINGEN	NESODDEN	31	1	-	-	-	-	1	1	..	
ALLE ØYER	BÆRUM	52	41	7	7	11	13	3	14	..	
NESØYA	ASKER	597	1 786	608	208	723	216	31	540	3,1	X
BRØNNØYA	ASKER	49	75	12	13	18	11	21	25	1,4	
KONGLUNGEN	ASKER	37	51	13	6	16	10	6	15	..	X
ANDRE ØYER	ASKER	8	6	1	-	3	1	1	2	..	
ALLE ØYER	AURSKOG-HØLAND	7	5	-	-	1	4	-	3	..	
ØYA	FET	65	50	11	7	19	10	3	18	..	X
ULVØYA	OSLO	660	673	130	112	214	178	39	223	0,3	X
MALMØYA	OSLO	216	189	33	38	56	56	6	71	0,5	X
ORMØYA	OSLO	186	175	32	26	56	42	19	59	0,2	X
HOVEDØYA	OSLO	272	2	-	-	1	1	-	2	0,5	
ANDRE ØYER	OSLO	70	54	13	10	13	11	7	17	..	
HELGØYA	RINGSAKER ...	716	705	155	96	204	166	84	196	18,7	X
DIENSBERGET	SØR-ODAL	20	18	2	6	2	4	4	5	..	
ØYA	EIDSKOG	2	1	-	-	-	-	1	1	..	
ALLE ØYER	RINGERIKE ...	21	14	4	3	4	2	1	5	..	
HALSENE	FLÅ	4	3	-	-	1	2	-	1	..	
BJØRØYA	KRODSHERAD ..	5	8	2	2	2	-	2	2	..	
ALLE ØYER	NEDRE EIKER .	16	15	6	1	3	5	-	4	..	
TORVØYA	RØYKEN	2	-	-	-	-	-	-	-	..	
ALLE ØYER	DRAMMEN	4	-	-	-	-	-	-	-	..	
BJØRKØYA	SANDE (V)	68	93	21	13	27	23	9	32	..	X
LANGØYA	VÅLE	78	-	-	-	-	-	-	-	0,9	
BASTØY	BORRE	106	33	7	8	9	9	-	9	2,2	
LANGØYA	STOKKE	12	10	3	2	4	-	1	3	0,4	X
HUSØY	SEM	706	752	183	107	203	193	66	263	0,8	X
JERSØY	SEM	47	6	3	1	2	-	-	1	..	X
NØTTERØY I ALT		13 754	16 401	4 262	2 159	4 961	3 622	1 397	5 583	44,0	X
	TØNSBERG	1 400	1 402	344	212	457	305	84	481	0,5	
	NØTTERØY	12 354	14 999	3 918	1 947	4 504	3 317	1 313	5 102	43,5	
VEIERLAND	NØTTERØY	181	122	21	15	39	24	23	44	4,3	X
FØYNLAND	NØTTERØY	646	658	185	93	193	146	41	225	2,1	X
ANDRE ØYER	NØTTERØY	86	4	-	-	1	3	-	3	..	
ALLE ØYER	HORTEN	24	21	5	4	6	6	-	6	..	
TJØME	TJØME	2 451	2 305	579	310	651	560	205	819	26,6	X
HVASSER	TJØME	546	477	98	47	129	141	62	180	3,6	X
BRØTSØY	TJØME	94	109	10	17	26	40	16	46	1,9	X
ANDRE ØYER	TJØME	16	13	5	-	4	3	1	4	..	
NATTHOLMEN	SANDEFJORD ..	18	18	4	6	3	4	1	6	..	X
ÅRØY	SANDEFJORD ..	38	35	9	3	11	8	4	11	..	X
STORØYA	SANDEFJORD ..	2	8	1	2	4	1	-	3	..	
MALMØYA	TJØLLING	6	7	-	-	3	4	-	2	..	
ALLE ØYER	STAVERN	14	2	-	-	-	2	-	1	..	
ALLE ØYER	BRUNLANES ...	99	69	14	7	17	26	5	27	..	
SANDØYA	PORSGRUNN ...	286	359	110	43	113	69	24	114	1,6	
SYLTERØYA	PORSGRUNN ...	437	382	78	56	86	106	56	146	0,1	X
ANDRE ØYER	PORSGRUNN ...	35	32	3	3	9	10	7	14	..	

NOTE: 1) OPPGAVENE ER FRA NORGES GEOGRAFISKE OPPMÅLING.
NOTE: 1) DATA FROM THE GEOGRAPHICAL SURVEY OF NORWAY.

TABELL 16 (FORTS.). FOLKEMENGDEN I 1960 OG 1970 OG BOLIGER I 1970 PÅ DE ENKELTE ØYER
POPULATION IN 1960 AND 1970 AND DWELLINGS IN 1970 IN THE RESPECTIVE ISLANDS

ØY ISLAND	KOMMUNE MUNICIPALITY	FOLKEMENGDE POPULATION 1. NOVEMBER 1960: 1. NOVEMBER 1960	1. NOVEMBER 1970: I ALT TOTAL	ALDER AGE: 0-15 ÅR YEARS	16-24 ÅR YEARS	25-49 ÅR YEARS	50-69 ÅR YEARS	70 ÅR OG OVER YEARS AND OVER	BOLIGER 1/11 1970 DWELLINGS	FLATEINNHOLD I KV. KM[1] AREA IN SQ. KM[1]	X= BRUSAMBAND MED FASTLANDET 1/11-70 X= CONNECTION TO THE MAINLAND BY BRIDGE
ALLE ØYER	SKIEN	12	2	-	-	-	2	-	2	..	
KJØNNØYA	BAMBLE	33	39	8	5	10	11	5	13	0,9	X
LANGØYA	BAMBLE	9	3	1	-	-	2	-	1	0,5	
STOPØY	BAMBLE	2	1	-	-	-	1	-	1	..	
ANDRE ØYER	BAMBLE	18	24	5	2	8	9	-	9	..	
SKÅTØY	KRAGERØ	279	216	38	34	37	78	29	79	7,9	
TÅTØY	KRAGERØ	187	203	52	28	47	50	26	66	1,0	
FURUHOLMEN	KRAGERØ	109	74	17	13	19	16	9	28	0,1	
LANGØY	KRAGERØ	120	77	12	15	14	31	5	24	5,5	
GUMØY	KRAGERØ	53	34	6	3	5	14	6	15	5,3	
KRÅKERØY	KRAGERØ	422	359	50	49	77	132	51	157	0,1	X
BERØY	KRAGERØ	38	15	3	1	3	7	1	7	..	
JOMFRULAND	KRAGERØ	60	72	19	7	16	16	14	25	3,3	
FERSKVANNSØYER	KRAGERØ	8	5	-	-	3	2	-	3	..	
ANDRE ØYER	KRAGERØ	75	54	5	7	12	20	10	24	..	
ALLE ØYER	DRANGEDAL ...	19	26	12	2	6	4	2	5	..	
STOPØYA	SELJORD	2	2	-	-	-	2	-	1	..	
ALLE ØYER	KVITESEID ...	15	8	-	-	1	5	2	5	..	
ALLE ØYER	VINJE	22	16	6	3	4	3	-	3	..	
BARMEN	RISØR	96	68	16	2	23	18	9	26	7,5	X
ANDRE ØYER	RISØR	17	15	3	3	3	2	4	3	..	
ALLE ØYER	VEGÅRSHEI ...	11	7	-	2	1	3	1	3	..	
SANDØYA	TVEDESTRAND .	320	222	33	31	32	87	39	97	3,5	
BORØYA	TVEDESTRAND .	187	170	26	20	24	52	48	77	3,4	X
RISØYA	TVEDESTRAND .	32	33	9	11	9	4	-	11	..	X
BERGØYA	TVEDESTRAND .	7	9	1	2	1	4	1	3	..	X
ANDRE ØYER	TVEDESTRAND .	245	174	43	9	43	37	42	71	..	
FLOSTA	MOLAND	478	476	105	65	103	125	78	169	7,9	X
TVERRDALSØYA	MOLAND	462	469	124	62	125	94	64	162	3,5	X
BUØYA	MOLAND	39	38	8	7	15	8	-	11	..	X
FRIISØYA	MOLAND	1	-	-	-	-	-	-	-	..	
TROMØYA	TROMØY	3 200	3 275	867	499	853	749	307	1 036	28,3	X
MERDØY	TROMØY	44	29	1	1	4	13	10	17	0,4	
GJESØYA	TROMØY	4	4	-	-	-	3	1	3	..	
HISØY	HISØY	2 546	3 648	1 052	481	1 164	670	281	1 162	8,1	X
ANDRE ØYER	HISØY	40	48	13	9	13	10	3	16	..	
ALLE ØYER	FJÆRE	52	44	16	3	15	5	5	14	..	
HOMBORSUND FYR	LANDVIK	11	2	-	-	-	2	-	1	..	
JUSTØY	LILLESAND ...	226	207	36	22	42	72	35	83	7,9	X
ÅKERØYA	LILLESAND ...	60	28	1	1	2	11	13	17	1,3	
ANDRE ØYER	LILLESAND ...	149	84	13	6	16	27	22	36	..	
ALLE ØYER	ÅMLI	23	10	3	1	2	3	1	3	..	
STOPØYNI	VALLE	6	-	-	-	-	-	-	-	..	
FLEKKERØY	KRISTIANSAND	1 331	1 332	388	226	308	330	80	398	6,6	
ODDERØYA	KRISTIANSAND	127	94	39	13	32	10	-	25	0,7	X
ANDØYA	KRISTIANSAND	18	133	56	20	41	16	-	30	..	
ANDRE ØYER	KRISTIANSAND	151	71	9	6	10	30	16	26	..	
SKJERNØY	MANDAL	197	261	78	32	69	60	22	83	5,6	X
HILLE	MANDAL	55	24	5	2	3	6	8	11	4,4	
ANDRE ØYER	MANDAL	87	53	5	5	8	15	20	26	..	
ENGØY	FARSUND	24	14	7	1	4	2	-	3	..	
ØYNA	FARSUND	45	47	9	7	7	21	3	17	..	X
EIKERØY	FARSUND	1	-	-	-	-	-	-	-	..	
ANDRE ØYER	FARSUND	33	2	-	-	-	2	-	1	..	
HIDRA	FLEKKEFJORD .	851	700	153	73	160	206	108	250	20,5	
ANDABELØYA	FLEKKEFJORD .	194	186	58	18	58	34	18	59	4,7	
ANDRE ØYER	FLEKKEFJORD .	22	24	5	3	5	11	-	10	..	
BORØYA	SØGNE	98	51	10	13	8	13	7	15	..	
MONSØYA	SØGNE	60	11	-	-	1	8	2	6	..	
ANDRE ØYER	SØGNE	50	23	5	3	5	4	6	8	..	
ALLE ØYER	LINDESNES ...	71	51	4	9	3	23	12	24	..	
REVØY	LYNGDAL	103	97	26	18	25	22	6	32	1,8	
ØSTRE SELØY	LYNGDAL	74	41	8	9	10	9	5	13	..	
ANDRE ØYER	LYNGDAL	27	24	7	-	7	9	1	8	..	
EIGERØY	EIGERSUND ...	957	928	281	126	277	188	56	275	19,9	X
ROTT	SOLA	37	11	-	-	2	8	1	5	..	
BUØY	STAVANGER ...	1 765	1 478	369	266	431	326	86	477	0,6	
ENGØY	STAVANGER ...	341	306	84	52	86	58	26	98	0,1	
HUNDVÅG	STAVANGER ...	1 790	2 552	889	358	827	390	88	729	4,7	
ÅMØY I ALT		307	288	82	40	71	67	28	86	5,4	
	STAVANGER ...	214	204	58	32	46	45	23	60	3,5	
	RENNESØY	93	84	24	8	25	22	5	26	1,9	
ROALDSØY	STAVANGER ...	285	313	84	44	91	73	21	98	0,3	
ORMØY	STAVANGER ...	109	142	46	28	37	25	6	45	..	
VASSØY	STAVANGER ...	208	254	80	43	74	47	10	78	0,8	

NOTE: 1) OPPGAVENE ER FRA NORGES GEOGRAFISKE OPPMALING.
NOTE: 1) DATA FROM THE GEOGRAPHICAL SURVEY OF NORWAY.

TABELL 16 (FORTS.). FOLKEMENGDEN I 1960 OG 1970 OG BOLIGER I 1970 PÅ DE ENKELTE ØYER
POPULATION IN 1960 AND 1970 AND DWELLINGS IN 1970 IN THE RESPECTIVE ISLANDS

ØY ISLAND	KOMMUNE MUNICIPALITY	FOLKEMENGDE POPULATION 1. NOVEMBER 1960	FOLKEMENGDE POPULATION 1. NOVEMBER 1970 I ALT TOTAL	ALDER AGE 0-15 ÅR YEARS	16-24 ÅR YEARS	25-49 ÅR YEARS	50-69 ÅR YEARS	70 ÅR OG OVER YEARS AND OVER	BOLIGER 1/11 1970 DWELLINGS	FLATEINNHOLD I KV. KM[1] AREA IN SQ. KM[1]	X= BRUSAMBAND MED FASTLANDET 1/11-70 X= CONNECTION TO THE MAINLAND BY BRIDGE
ANDRE ØYER	STAVANGER ...	251	154	39	27	40	36	12	51	..	
ÅDNØY	SANDNES	24	5	-	-	1	4	-	3	..	
BERGSHOLMEN	FORSAND	6	5	-	1	1	2	1	1	..	
IDSE	STRAND	146	125	38	12	31	38	6	37	5,2	
ANDRE ØYER	STRAND	63	39	5	3	10	15	6	14	..	
RANDØY	HJELMELAND ..	256	219	49	32	49	58	31	73	16,8	
OMBO I ALT		497	334	77	35	81	106	35	107	58,0	
	HJELMELAND ..	162	116	29	11	26	35	15	39	..	
	FINNØY	335	218	48	24	55	71	20	68	..	
ANDRE ØYER	HJELMELAND ..	24	7	2	1	2	-	2	2	..	
FOLDØY	SULDAL	53	36	5	3	6	18	4	16	1,1	
ANDRE ØYER	SULDAL	15	13	4	3	2	4	-	3	..	
KYRKØY	FINNØY	266	183	30	25	42	62	24	63	5,1	
BJERGØY	FINNØY	201	138	36	22	27	41	12	40	5,6	
NORDRE TALGJE	FINNØY	96	64	15	9	13	17	10	22	1,7	
HALSNE	FINNØY	205	179	56	22	26	51	24	50	4,9	
FINNØY	FINNØY	1 253	1 251	330	163	298	322	138	393	25,2	
FOGN	FINNØY	323	292	72	25	74	79	42	89	10,4	
SØNDRE TALGJE	FINNØY	139	110	32	17	17	37	7	30	4,0	
ANDRE ØYER	FINNØY	148	153	45	20	37	38	13	48	..	
RENNESØY	RENNESØY	1 410	1 265	350	147	328	329	111	415	40,6	
BRIMSE	RENNESØY	13	10	-	-	3	5	2	6	1,1	
MOSTERØY	RENNESØY	450	451	163	43	130	75	40	127	..	
FJØLØY	RENNESØY	89	57	14	8	12	18	5	19	..	
KLOSTERØY	RENNESØY	65	58	11	5	19	13	10	21	..	
SOKN	RENNESØY	31	38	12	3	12	8	3	12	..	
BRU	RENNESØY	87	76	19	8	16	20	13	23	3,0	
KVITSØY	KVITSØY	538	506	152	43	145	109	57	169	2,2	
KVITING	KVITSØY	91	58	11	4	13	20	10	23	0,3	
LANGØY	KVITSØY	29	32	8	-	13	11	-	12	0,3	
HELLESØY	KVITSØY	10	12	4	2	2	4	-	3	..	
VESTRE BOKN	BOKN	636	601	187	68	164	118	64	184	35,9	
AUSTRE BOKN	BOKN	180	143	43	13	36	38	13	46	7,5	
OGNØY	BOKN	6	-	-	-	-	-	-	-	2,3	
TOFTØY	TYSVÆR	6	5	3	-	2	-	-	1	1,0	
BORGØY	TYSVÆR	52	51	18	4	13	12	4	15	4,5	
KARMØY	KARMØY	19 234	23 136	7 196	3 383	6 668	4 350	1 539	6 835	176,8	X
FOSEN	KARMØY	211	221	62	28	58	53	20	70	12,3	
SALVØY	KARMØY	141	111	25	23	28	27	8	26	0,3	X
FØYNO	KARMØY	111	87	19	12	24	22	10	30	1,3	
ANDRE ØYER	KARMØY	6	3	-	-	1	2	-	3	..	
UTSIRA	UTSIRA	399	304	71	34	80	90	29	103	6,0	
RISØY	HAUGESUND ...	1 402	1 023	225	170	228	291	109	396	0,2	X
HASSELØY	HAUGESUND ...	1 492	1 023	183	162	233	318	127	449	0,3	X
RØVÆR	HAUGESUND ...	162	129	47	15	35	26	6	32	1,4	
VIBRANDSØY	HAUGESUND ...	71	45	7	4	13	20	1	16	..	
STORØYA	VINDAFJORD ..	3	-	-	-	-	-	-	-	..	
TARALDSØY	ETNE	7	-	-	-	-	-	-	-	..	
ROMSA	ØLEN	3	-	-	-	-	-	-	-	..	
MOSTER	BØMLO	1 084	1 192	391	172	313	225	91	333	12,0	
BØMLO	BØMLO	6 079	6 428	2 079	916	1 680	1 239	514	1 822	171,3	
ESPEVÆR	BØMLO	397	304	72	39	77	91	25	105	1,0	
GODDO	BØMLO	193	168	50	21	47	37	13	45	15,8	
HISKJO	BØMLO	98	46	5	7	7	16	11	16	1,8	
ANDRE ØYER	BØMLO	229	122	28	10	32	39	13	44	..	
STORD I ALT		9 257	12 344	4 191	2 077	3 612	1 836	628	3 445	241,3	
	FITJAR	1 745	2 025	671	330	499	365	160	547	113,9	
	STORD	7 512	10 319	3 520	1 747	3 113	1 471	468	2 898	127,4	
HUGLO	STORD	220	183	46	24	42	51	20	54	13,9	
FØYNO	STORD	18	16	4	3	5	2	2	3	..	
ÅLFORO	FITJAR	163	35	4	3	8	17	3	12	6,6	
AGØY	FITJAR	114	101	39	15	24	17	6	27	2,6	
ANDRE ØYER	FITJAR	450	338	82	60	71	87	38	102	..	
TYSNESØY	TYSNES	2 872	2 498	643	311	602	613	329	889	198,7	
REKSTEREN	TYSNES	493	349	66	50	72	106	55	103	37,3	
ANDRE ØYER	TYSNES	129	75	5	10	8	44	8	32	..	
HALSNØY	KVINNHERAD ..	1 639	1 760	587	246	429	361	137	476	37,7	
BORGUNDØY	KVINNHERAD ..	240	190	56	23	37	46	28	57	11,4	
FJELBERGØY	KVINNHERAD ..	37	28	6	3	7	9	3	9	..	
SNILSTVEITØY	KVINNHERAD ..	101	66	10	8	11	26	11	24	6,5	
VARALDSØY	KVINNHERAD ..	470	343	60	62	70	112	39	107	45,9	
ANDRE ØYER	KVINNHERAD ..	27	29	6	2	5	9	7	7	..	
HERANDSHOLMEN	JONDAL	11	10	2	4	-	4	-	2	..	
NERNESHOLMEN	KVAM	4	-	-	-	-	-	-	-	..	
KVAMSØY	KVAM	15	8	3	1	2	2	-	2	..	
ANDRE ØYER	KVAM	11	4	1	-	1	2	-	1	..	
ALLE ØYER	FUSA	28	5	-	-	1	2	2	2	..	

NOTE: 1) OPPGAVENE ER FRA NORGES GEOGRAFISKE OPPMÅLING.
NOTE: 1) DATA FROM THE GEOGRAPHICAL SURVEY OF NORWAY.

TABELL 16 (FORTS.). FOLKEMENGDEN I 1960 OG 1970 OG BOLIGER I 1970 PÅ DE ENKELTE ØYER
POPULATION IN 1960 AND 1970 AND DWELLINGS IN 1970 IN THE RESPECTIVE ISLANDS

ØY ISLAND	KOMMUNE MUNICIPALITY	FOLKEMENGDE POPULATION 1. NOVEMBER 1960	1. NOVEMBER 1970 I ALT TOTAL	ALDER AGE 0-15 ÅR YEARS	16-24 ÅR YEARS	25-49 ÅR YEARS	50-69 ÅR YEARS	70 ÅR OG OVER YEARS AND OVER	BOLIGER 1/11 1970 DWELLINGS	FLATEINNHOLD I KV. KM[1] AREA IN SQ. KM[1]	X= BRUSAMBAND MED FASTLANDET 1/11-70 X= CONNECTION TO THE MAINLAND BY BRIDGE
STRØNO	OS	153	238	83	31	65	44	15	56	6,7	
RØTINGJO	OS	266	243	85	41	71	26	20	66	1,6	
LEPSØY	OS	69	105	31	22	36	11	5	38	..	X
BRUARØY	OS	84	80	24	15	16	17	8	23	..	
ANDRE ØYER	OS	118	74	14	17	17	22	4	27	..	
HUFTARØY	AUSTEVOLL	1 501	1 587	523	202	408	309	145	403	50,4	
SELBJØRN	AUSTEVOLL	994	951	310	132	246	186	77	250	23,8	
HUNDVÅKO	AUSTEVOLL	504	477	157	78	121	90	31	115	10,7	
STOLMEN	AUSTEVOLL	344	312	104	31	91	56	30	82	7,9	
STORE KALSØY	AUSTEVOLL	276	272	72	45	78	53	24	63	5,4	
MØKSTER	AUSTEVOLL	111	97	30	6	26	26	9	26	1,3	
LILLE KALSØY	AUSTEVOLL	103	74	14	13	23	19	5	21	0,5	
ANDRE ØYER	AUSTEVOLL	238	89	14	9	13	40	13	32	..	
STORE SOTRA I ALT		6 094	6 840	2 247	928	1 846	1 310	509	1 778	176,0	
	SUND	2 501	2 599	801	340	673	563	222	680	76,8	
	FJELL	3 593	4 241	1 446	588	1 173	747	287	1098	99,2	
TOFTØY	SUND	295	249	70	36	62	57	24	72	7,9	
LERØY	SUND	83	60	14	9	15	16	6	17	1,9	
ANDRE ØYER	SUND	211	149	41	13	40	32	23	39	..	
LILLE SOTRA	FJELL	1 012	1 602	554	197	463	288	100	421	16,8	
BJØRØYA	FJELL	183	196	62	30	52	33	19	58	4,1	
ALGRØY	FJELL	159	131	47	16	33	23	12	27	4,9	
SYLTØY	FJELL	131	118	39	15	31	24	9	32	1,2	
LOKØY	FJELL	94	58	13	11	17	14	3	18	2,4	
BILDØYA	FJELL	81	130	51	16	36	23	4	35	1,5	
MISJE	FJELL	218	179	58	30	40	40	11	47	1,2	
TURØY	FJELL	188	169	61	13	53	28	14	46	1,6	
ANDRE ØYER	FJELL	147	107	25	9	24	29	20	32	..	
ASKØY	ASKØY	10 532	13 418	4 460	2 265	3 904	2 132	657	3 781	89,3	
RAMSØY	ASKØY	250	236	86	33	62	41	14	61	0,2	
HANØY	ASKØY	238	303	104	54	83	55	7	80	1,5	
FLORVÅGØY	ASKØY	190	211	53	38	69	38	13	72	0,4	
HERDLA	ASKØY	175	119	40	16	32	24	7	40	1,6	
ANDRE ØYER	ASKØY	202	166	53	24	46	32	11	52	..	
OSTERØY I ALT		5 756	5 733	1 648	789	1 427	1 276	593	1 743	327,9	
	VAKSDAL	178	141	33	13	35	43	17	45	..	
	OSTERØY	5 578	5 592	1 615	776	1 392	1 233	576	1 698	..	
ULVSNESØY	OSTERØY	43	46	25	9	9	3	-	12	..	
STORØYA	ÅSANE	3	3	1	2	-	-	-	1	..	
HOLSNØY	MELAND	2 369	2 454	754	353	606	509	232	732	87,9	
FLATØY	MELAND	187	204	75	28	56	32	13	53	2,0	
ANDRE ØYER	MELAND	10	6	-	-	-	5	1	2	..	
TOFTØY	ØYGARDEN	549	476	132	70	113	109	52	137	7,6	
RONGO	ØYGARDEN	324	332	137	46	82	52	15	73	2,7	
BLOMØY	ØYGARDEN	483	438	148	43	129	78	40	129	9,1	
ONE	ØYGARDEN	208	196	56	26	55	33	26	53	6,8	
ALVØY	ØYGARDEN	652	481	127	63	101	133	57	146	12,0	
SELØY	ØYGARDEN	643	521	144	73	131	125	48	153	8,7	
HERNAR	ØYGARDEN	134	102	27	10	26	31	8	32	0,4	
ANDRE ØYER	ØYGARDEN	255	161	26	20	45	49	21	52	..	
RADØY I ALT		4 505	4 330	1 184	555	1 039	1 095	457	1 247	103,3	X
	LINDÅS	342	340	91	47	88	84	30	119	3,5	
	RADØY	4 163	3 990	1 093	508	951	1 011	427	1 128	99,8	
MARØY	RADØY	124	113	37	12	26	26	12	32	1,1	X
TOSKA	RADØY	80	67	15	13	11	21	7	18	4,9	
FLONI	RADØY	11	41	3	1	10	19	8	2	..	
ANDRE ØYER	RADØY	30	14	1	1	4	7	1	7	..	
LYGRA	LINDÅS	66	61	16	3	12	19	11	21	..	
KEILO	LINDÅS	89	91	26	16	19	20	10	23	..	
ANDRE ØYER	LINDÅS	115	55	12	10	17	11	5	-	..	
FOSNØY	AUSTRHEIM	1 212	1 079	277	152	262	280	108	333	26,3	
BAKKØY	ALSTRHEIM	113	57	7	9	9	20	12	22	6,2	
ANDRE ØYER	AUSTRHEIM	271	196	43	33	45	50	25	64	..	
FEDJE	FEDJE	914	840	250	102	219	204	65	230	7,5	
ALLE ØYER	MASFJORDEN	89	66	7	6	9	35	9	23	..	
BYRKNESØY	GULEN	426	401	122	43	101	87	48	108	18,3	
SANDØY	GULEN	257	145	28	18	31	50	18	50	31,6	
HISARØY	GULEN	98	75	21	10	12	21	11	21	18,5	
MJØMNA	GULEN	75	59	17	6	16	10	10	21	10,2	
ANDRE ØYER	GULEN	194	122	27	12	27	35	21	42	..	
SULA	SOLUND	619	532	121	76	123	137	75	143	116,2	
HUSØY	SOLUND	371	312	83	42	64	88	35	79	32,0	
STEINSUNDØY	SOLUND	95	44	20	8	12	1	3	9	18,5	
LOSNA	SOLUND	47	25	3	5	2	10	5	9	15,4	
ANDRE ØYER	SOLUND	553	398	84	40	102	130	42	141	..	
ALLE ØYER	HYLLESTAD	16	-	-	-	-	-	-	-	..	
KVAMSØYA	BALESTRAND	9	3	-	1	-	2	-	1	..	

NOTE: 1) OPPGAVENE ER FRA NORGES GEOGRAFISKE OPPMALING.
NOTE: 1) DATA FROM THE GEOGRAPHICAL SURVEY OF NORWAY.

TABELL 16 (FORTS.). FOLKEMENGDEN I 1960 OG 1970 OG BOLIGER I 1970 PÅ DE ENKELTE ØYER
POPULATION IN 1960 AND 1970 AND DWELLINGS IN 1970 IN THE RESPECTIVE ISLANDS

ØY ISLAND	KOMMUNE MUNICIPALITY	FOLKEMENGDE POPULATION 1. NOVEMBER 1960	1. NOVEMBER 1970 I ALT TOTAL	ALDER AGE 0-15 ÅR YEARS	16-24 ÅR YEARS	25-49 ÅR YEARS	50-69 ÅR YEARS	70 ÅR OG OVER YEARS AND OVER	BOLIGER 1/11 1970 DWELLINGS	FLATEINNHOLD I KV. KM[1] AREA IN SQ. KM[1]	X= BRUSAMBAND MED FASTLANDET 1/11-70 X= CONNECTION TO THE MAINLAND BY BRIDGE
ATLØY	ASKVOLL	606	638	181	86	173	146	52	163	37,7	
VÆRØY	ASKVOLL	220	195	54	26	51	50	14	59	8,9	
ANDRE ØYER	ASKVOLL	426	336	85	48	94	71	38	96	..	
DALSØY	FJALER	11	9	-	-	2	3	4	4	..	
BRANDSØY	FLORA	3 944	4 929	1 505	782	1 434	896	312	1 543	11,9	X
REKSTA	FLORA	293	220	52	25	62	53	28	69	5,7	
ASKROVA	FLORA	291	213	59	30	57	40	27	54	7,8	
HOVDEN	FLORA	148	91	17	16	18	28	12	27	14,8	
SKORPA	FLORA	77	53	8	6	14	15	10	17	8,9	
STAVØY	FLORA	80	41	5	6	10	15	5	13	10,9	
SVANØY	FLORA	71	69	13	8	12	23	13	20	10,8	
ANDRE ØYER	FLORA	547	381	94	59	81	105	42	106	..	
BREMANGERLANDET	BREMANGER ...	2 028	1 862	507	281	484	421	169	509	152,7	
FRØYA	BREMANGER ...	651	620	189	63	165	112	91	175	17,5	
RUGSUNDØYA	BREMANGER ...	69	86	25	5	24	14	18	25	10,7	
ANDRE ØYER	BREMANGER ...	152	96	32	10	29	18	7	26	..	
VÅGSØY	VÅGSØY	4 489	4 445	1 339	646	1 243	854	363	1 345	63,6	
SILDA	VÅGSØY	178	166	58	32	41	23	12	43	1,1	
HUSEVÅGØY	VÅGSØY	266	178	52	24	33	46	23	43	9,3	
ANDRE ØYER	VÅGSØY	78	71	15	12	14	26	4	18	..	
BARMEN	SELJE	155	107	22	13	23	37	12	31	9,0	
ANDRE ØYER	SELJE	46	41	12	3	10	11	5	13	..	
HOLMEN	GLOPPEN	59	48	14	7	10	9	8	10	..	
GURSKØYA I ALT	.....	3 936	4 164	1 310	583	1 080	859	332	1 220	138,6	
	SANDE (M.R.)..	1 914	1 966	619	253	525	373	196	577	..	
	HERØY (M.R.)..	2 022	2 198	691	330	555	486	136	643	..	
SANDSØYA	SANDE (M.R.)..	529	523	158	62	149	103	51	150	11,9	
KVAMSØYA	SANDE (M.R.)..	444	456	155	67	112	79	43	117	7,8	
ANDRE ØYER	SANDE (M.R.)..	80	65	18	10	16	15	6	16	..	
NERLANDSØYA	HERØY (M.R.)..	773	908	322	135	246	146	59	229	15,3	
RUNDE	HERØY (M.R.)..	280	223	49	41	47	58	28	71	6,4	
RIMØYA	HERØY (M.R.)..	360	430	153	60	116	65	36	119	3,8	
LEINØYA	HERØY (M.R.)..	1 003	1 057	355	150	273	210	69	296	11,3	
BERGSØYA	HERØY (M.R.)..	2 725	2 883	918	422	835	516	192	841	7,6	
ANDRE ØYER	HERØY (M.R.)..	89	64	12	7	16	21	8	23	..	
HAREIDLANDET I ALT	.....	6 708	7 879	2 549	1 166	2 190	1 409	565	2 279	166,1	
	ULSTEIN	3 103	3 941	1 308	569	1 105	676	283	1 153	85,4	
	HAREID	3 605	3 938	1 241	597	1 085	733	282	1 126	80,7	
DIMNØYA	ULSTEIN	432	529	168	92	146	91	32	159	8,5	
ANDRE ØYER	ULSTEIN	119	67	17	6	16	14	14	20	..	
MOLDEHOLMEN	MOLDE	3	-	-	-	-	-	-	-	..	
BOLSØYA	MOLDE	130	104	25	11	25	30	13	32	5,2	
SEKKEN	MOLDE	209	152	42	16	31	48	15	52	19,5	
ALLE ØYER	VOLDA	29	27	8	1	5	8	5	9	..	
OKSENØYA I ALT	.....	8 831	12 951	4 255	1 934	3 996	2 163	603	3 765	108,0	X
	ÅLESUND	8 185	12 306	4 059	1 831	3 842	2 018	556	3 571	57,8	
	ØRSKOG	646	645	196	103	154	145	47	194	50,2	
DYRØY	ØRSKOG	11	-	-	-	-	-	-	-	..	
HEISSA	ÅLESUND	2 252	3 292	1 023	502	1 099	525	143	936	3,6	X
ASPØYA	ÅLESUND	6 258	4 878	953	822	1 213	1 351	539	1 919	0,5	X
NØRVØYA	ÅLESUND	12 039	11 235	2 492	1 788	2 950	2 886	1 119	4 195	6,9	X
ELLINGSØYA	ÅLESUND	1 120	1 456	501	200	422	235	98	408	22,3	X
SULA	ÅLESUND	5 328	5 940	1 867	924	1 739	1 065	345	1 754	60,5	X
ANDRE ØYER	ÅLESUND	221	252	84	27	68	44	29	73	..	
FJØRTOFT	HARAM	479	479	146	62	136	87	48	142	9,2	
SKULØY	HARAM	684	653	200	86	160	138	69	196	15,1	
HARAMSØYA	HARAM	981	805	231	124	198	189	63	246	13,9	
LØVSØYA	HARAM	690	606	164	83	148	136	75	178	12,3	
ANDRE ØYER	HARAM	106	88	29	9	21	15	14	25	..	
GODØYA	GISKE	830	879	307	122	229	164	57	241	0,9	
GISKE	GISKE	578	592	173	87	163	119	50	177	2,7	
VALDERØYA	GISKE	1 585	2 065	750	310	591	317	97	559	6,5	
VIGRA	GISKE	1 526	1 633	487	242	445	332	127	490	20,1	
OTTERØYA	MIDSUND	1 772	1 702	539	230	463	338	132	482	76,1	
MIDØY	MIDSUND	528	503	170	64	129	105	35	137	..	
ANDRE ØYER	MIDSUND	45	43	6	5	14	14	4	14	..	
HARØY	SANDØY	1 388	1 336	402	182	379	274	99	409	13,4	
FINNØY	SANDØY	138	115	35	21	26	18	15	35	0,7	
ONA	SANDØY	116	93	24	16	24	19	10	34	0,4	
HUSØY	SANDØY	154	122	33	13	32	30	14	41	0,4	
SANDØY	SANDØY	163	120	27	20	28	23	22	38	1,1	
ANDRE ØYER	SANDØY	71	45	14	7	11	12	1	14	..	
GOSSA	AUKRA	2 332	2 429	752	385	649	477	166	725	46,6	
RINDARØY	AUKRA	45	40	10	5	10	12	3	13	..	
NORDR.BJØRNSUND	FRÆNA	225	84	17	11	11	34	11	29	0,1	
SØRE BJØRNSUND	FRÆNA	137	27	2	2	4	13	6	11	0,1	
ANDRE ØYER	FRÆNA	229	138	29	29	29	41	10	42	..	

NOTE: 1) OPPGAVENE ER FRA NORGES GEOGRAFISKE OPPMÅLING.
NOTE: 1) DATA FROM THE GEOGRAPHICAL SURVEY OF NORWAY.

TABELL 16 (FORTS.). FOLKEMENGDEN I 1960 OG 1970 OG BOLIGER I 1970 PÅ DE ENKELTE ØYER
POPULATION IN 1960 AND 1970 AND DWELLINGS IN 1970 IN THE RESPECTIVE ISLANDS

ØY ISLAND	KOMMUNE MUNICIPALITY	FOLKEMENGDE POPULATION 1. NOVEMBER 1960	1. NOVEMBER 1970 I ALT TOTAL	ALDER AGE 0-15 ÅR YEARS	16-24 ÅR YEARS	25-49 ÅR YEARS	50-69 ÅR YEARS	70 ÅR OG OVER YEARS AND OVER	BOLIGER 1/11 1970 DWELLINGS	FLATEINNHOLD I KV. KM[1] AREA IN SQ. KM[1]	X= BRUSAMBAND MED FASTLANDET 1/11-70 X= CONNECTION TO THE MAINLAND BY BRIDGE
SMØRHOLMEN	EIDE	45	19	1	1	3	9	5	6	..	
ANDRE ØYER	EIDE	30	4	-	-	1	2	1	1	..	
AVERØYA	AVERØY	4 291	4 213	1 153	542	1 100	973	445	853	165,6	
STORESANDØY	AVERØY	135	95	29	11	23	24	8	26	1,2	
LANGØYA	AVERØY	304	253	73	39	51	74	16	82	1,3	
EKKILSØY	AVERØY	193	173	55	19	46	39	14	55	5,0	
KJØNNØY	AVERØY	145	143	32	19	42	43	7	49	0,3	
SVEGGØYA	AVERØY	86	119	34	18	27	31	9	35	1,5	
ANDRE ØYER	AVERØY	161	120	28	17	27	37	11	37	..	
KIRKELANDET	KRISTIANSUND	12 641	12 693	3 088	2 040	3 487	2 935	1 143	4 529	5,8	
NORDLANDET	KRISTIANSUND	4 093	4 071	1 145	637	1 181	822	286	1 345	14,2	
INNLANDET	KRISTIANSUND	1 410	1 569	423	255	458	340	93	519	0,7	
GRIP	KRISTIANSUND	131	39	8	5	11	7	8	17	0,0	
ANDRE ØYER	KRISTIANSUND	99	67	13	10	16	22	6	23	..	
FREI	FREI	2 362	2 530	720	387	719	528	176	760	65,8	
ANDRE ØYER	FREI	95	63	8	5	10	33	7	27	..	
BERGSØY	GJEMNES	134	125	37	9	31	26	22	39	8,7	
MÅLØYA	GJEMNES	43	30	9	4	9	7	1	8	..	
ASPØY	TINGVOLL	289	249	72	34	62	55	26	71	19,7	
ANDRE ØYER	TINGVOLL	29	17	5	1	5	2	4	6	..	
FLRØYA	SUNNDAL	4	3	-	-	-	1	2	1	..	X
NESØYA	SUNNDAL	9	9	4	-	2	1	2	2	..	
SKARSØY	AURE	514	445	110	54	102	124	55	138	61,7	
ERTVÅGØY	AURE	1 013	886	219	109	228	232	98	284	139,9	
GRISVÅGØY	AURE	170	137	23	17	30	48	19	49	13,9	
ANDRE ØYER	AURE	147	72	14	11	19	19	9	25	..	
VALSØYA	HALSA	26	24	8	1	7	5	3	7	..	
TUSTNA	TUSTNA	952	888	224	118	199	233	114	282	88,7	
STABBEN	TUSTNA	203	177	38	27	36	51	25	47	39,6	
ANDRE ØYER	TUSTNA	204	145	28	19	37	35	26	53	..	
SMØLA	SMØLA	2 840	2 486	673	293	624	633	263	726	213,9	
EDØYA	SMØLA	145	92	15	10	23	30	14	30	7,5	
BRATTVÆR	SMØLA	59	14	-	2	3	8	1	8	0,2	
VEIDHOLMEN	SMØLA	614	537	147	94	126	128	42	151	0,6	
ANDRE ØYER	SMØLA	343	259	62	20	75	65	37	75	..	
ANDRE ØYER	HEMNE	18	11	3	-	2	6	-	4	..	
HEMNSKJEL	SNILLFJORD	214	167	38	27	43	36	23	39	4,6	
ANDRE ØYER	SNILLFJORD	52	37	9	8	8	8	4	11	..	
HITRA	HITRA	3 134	2 929	800	352	760	691	326	864	565,0	
ULVØYA	HITRA	336	293	87	29	76	71	30	88	6,3	
HELGEBOSTADØYA	HITRA	39	18	3	2	6	5	2	7	13,0	
DOLMØYA	HITRA	499	494	160	53	141	106	34	131	14,7	
FJELLVÆRØYA	HITRA	670	545	160	75	141	117	52	151	26,5	
ANDRE ØYER	HITRA	438	258	47	28	49	99	35	85	..	
FRØYA	FRØYA	4 034	3 417	927	364	878	864	384	1 038	147,4	
INNTIAN	FRØYA	122	76	25	3	21	16	11	25	4,7	
UTTIAN	FRØYA	169	128	28	14	23	43	20	43	4,5	
DOLEN	FRØYA	7	5	-	1	1	3	-	2	..	
KVÅLØY	FRØYA	246	271	80	31	73	56	31	81	9,9	
DYRØY	FRØYA	327	326	101	35	78	80	32	97	4,1	
SULA	FRØYA	360	445	136	58	121	98	32	127	0,4	
GARDSØY	FRØYA	131	144	52	13	42	28	9	34	0,2	
MAUØY	FRØYA	288	244	73	37	63	57	14	72	1,0	
LILLE-AURSØY	FRØYA	140	64	16	7	16	19	6	20	0,0	
GJÆSINGEN	FRØYA	145	130	43	11	40	28	8	37	1,4	
SØR-BURØY	FRØYA	101	87	15	12	24	29	7	29	1,3	
ANDRE ØYER	FRØYA	599	317	78	44	71	92	32	105	..	
KRÅKVÅG	ØRLAND	93	72	20	14	13	18	7	19	..	
STORFOSNA	ØRLAND	331	271	74	37	71	70	19	85	7,8	
GARTEN	ØRLAND	205	210	58	24	67	38	23	67	1,5	X
ALLE ØYER	AGDENES	69	62	8	11	15	17	11	18	..	
ALLE ØYER	RISSA	13	7	-	1	-	4	2	2	..	
TARVA	BJUGN	127	99	28	14	27	18	12	32	1,5	
BJUGNHOLMEN	BJUGN	15	-	-	-	-	-	-	-	..	
LYSØYA	BJUGN	207	124	31	9	29	43	12	44	2,5	X
ANDRE ØYER	BJUGN	43	25	5	2	5	5	8	7	..	
LINESØYA	ÅFJORD	265	216	57	25	58	54	22	67	16,6	
LAUVØYA	ÅFJORD	117	80	19	11	15	27	8	25	2,5	
BRENNHOLMEN	ÅFJORD	2	2	-	-	1	1	-	1	..	
STOKKØYA	ÅFJORD	592	502	140	66	131	115	50	140	16,7	
ANDRE ØYER	ÅFJORD	11	6	-	-	1	2	3	3	..	
BRANDSØY	ROAN	100	76	23	5	16	17	15	25	2,1	X
ANDRE ØYER	ROAN	129	61	12	11	12	21	5	21	..	
ALLE ØYER	OSEN	248	189	50	23	56	42	18	56	..	
KALVØYA	STEINKJER	2	2	-	-	-	2	-	1	..	X

NOTE: 1) OPPGAVENE ER FRA NORGES GEOGRAFISKE OPPMALING.
NOTE: 1) DATA FROM THE GEOGRAPHICAL SURVEY OF NORWAY.

TABELL 16 (FORTS.). FOLKEMENGDEN I 1960 OG 1970 OG BOLIGER I 1970 PÅ DE ENKELTE ØYER
POPULATION IN 1960 AND 1970 AND DWELLINGS IN 1970 IN THE RESPECTIVE ISLANDS

ØY ISLAND	KOMMUNE MUNICIPALITY	FOLKEMENGDE POPULATION 1. NOVEMBER 1960	1. NOVEMBER 1970 I ALT TOTAL	ALDER AGE 0-15 ÅR YEARS	16-24 ÅR YEARS	25-49 ÅR YEARS	50-69 ÅR YEARS	70 ÅR OG OVER YEARS AND OVER	BO-LIGER 1/11 1970 DWELL-INGS	FLATE-INNHOLD I KV. KM[1] AREA IN SQ. KM[1]	X= BRU-SAMBAND MED FAST-LANDET 1/11-70 X= CON-NECTION TO THE MAIN-LAND BY BRIDGE
ELVØY I ALT		182	143	38	22	41	27	15	42	38,3	
	NAMSOS	101	61	9	9	18	17	8	21	24,1	
	FOSNES	81	82	29	13	23	10	7	21	14,2	
OTTERØYA	NAMSOS	974	894	234	128	225	209	98	266	139,4	
ANDRE ØYER	NAMSOS	86	65	21	4	19	14	7	21	..	
SALTØYA	STJØRDAL	9	-	-	-	-	-	-	-	..	
TAUTRA	FROSTA	80	69	16	6	18	21	8	24	..	
YTTERØY	LEVANGER	815	666	164	79	163	152	108	217	27,8	
ANDRE ØYER	LEVANGER	15	8	-	1	1	4	2	3	..	
VAGGEN	VERRAN	5	3	-	1	-	1	1	1	..	
ALLE ØYER	NAMDALSEID	3	2	-	-	1	-	1	1	..	
GUDFJELLØYA	RØYRVIK	8	5	3	-	1	1	-	1	..	
JØA	FOSNES	624	615	194	62	157	134	68	183	55,2	
VEDØY	FOSNES	6	4	-	-	1	3	-	2	..	
GLADSØYA	FLATANGER	27	24	4	2	7	6	5	8	..	X
ANDRE ØYER	FLATANGER	158	96	27	7	20	30	12	30	..	
INDRE VIKNA	VIKNA	2 266	2 429	697	313	648	521	250	731	75,1	
MELLOM-VIKNA	VIKNA	430	359	92	49	89	86	43	109	50,4	
YTRE VIKNA	VIKNA	715	622	188	92	152	125	65	169	84,7	
LAUVØYA	VIKNA	155	123	32	19	21	40	11	37	7,6	
BORGAN	VIKNA	88	59	14	6	17	11	11	16	6,2	
ANDRE ØYER	VIKNA	240	144	44	18	37	21	24	43	..	
KVINGLA	NÆRØY	471	514	167	55	144	89	59	146	54,0	X
STORE KALVØY	NÆRØY	338	256	71	45	74	54	12	76	0,5	X
MARØYA	NÆRØY	114	96	24	17	17	23	15	26	3,2	
AUSTRA I ALT		548	498	155	51	121	124	47	139	88,2	X
	NÆRØY	87	67	19	9	14	18	7	19	18,4	
	LEKA	231	195	66	17	45	51	16	60	37,4	
	BINDAL	230	236	70	25	62	55	24	60	32,4	
DOLMA	NÆRØY	29	-	-	-	-	-	-	-	..	
ANDRE ØYER	NÆRØY	308	394	109	55	85	100	45	110	..	
LEKA	LEKA	752	724	216	85	165	180	78	214	57,0	
ANDRE ØYER	LEKA	129	55	7	8	17	17	6	17	..	
ØKSNINGEN	BINDAL	61	34	5	4	4	14	7	13	9,3	
ANDRE ØYER	BINDAL	43	15	-	4	2	7	2	4	..	
KVALØYA	BRØNNØY	109	67	9	5	10	32	11	26	9,3	X
TORGET	BRØNNØY	487	524	175	79	125	111	34	141	17,2	
SAUPEN	BRØNNØY	174	54	6	7	14	16	11	19	7,0	
MORTENØYA	BRØNNØY	5	-	-	-	-	-	-	-	..	
ANDRE ØYER	BRØNNØY	272	212	61	20	51	59	21	60	..	
VEGA	VEGA	1 671	1 426	372	189	348	359	158	416	162,8	
IGERØYA	VEGA	195	158	39	15	47	36	21	49	0,7	
YLVINGEN	VEGA	163	129	26	16	36	39	12	34	7,6	
ANDRE ØYER	VEGA	414	216	53	40	50	54	19	64	..	
HAMNØYA	VEVELSTAD	185	123	29	12	26	39	17	43	16,4	
NORD-HERØY	HERØY (N)	652	1 001	271	124	263	234	109	303	9,4	
SØR-HERØY	HERØY (N)	376								6,6	
ØKSNINGEN	HERØY (N)	386	273	58	30	64	90	31	91	3,6	
SELSØYA	HERØY (N)	378	305	83	50	74	76	22	86	0,6	
TENNA	HERØY (N)	241	201	42	26	47	59	27	69	5,1	
STAULEN	HERØY (N)	96	63	12	6	10	29	6	25	2,5	
HUSVÆR	HERØY (N)	160	127	31	17	37	29	13	38	0,7	
PRESTØYA	HERØY (N)	184	167	45	24	42	44	12	47	0,8	
ANDRE ØYER	HERØY (N)	586	348	74	45	88	103	38	116	..	
ALSTEN I ALT		4 348	5 154	1 593	738	1 491	924	408	1 627	152,9	
	ALSTAHAUG	3 968	4 886	1 530	704	1 444	844	364	1 550	111,2	
	LEIRFJORD	380	268	63	34	47	80	44	77	41,7	
ALTEREN	ALSTAHAUG	404	490	135	73	110	111	61	150	0,2	
MINDLANDET	ALSTAHAUG	225	212	64	25	51	48	24	69	14,0	
TJØTTA	ALSTAHAUG	334	315	101	31	74	64	45	89	11,3	
OFFERSØYA	ALSTAHAUG	164	120	29	15	27	37	12	33	6,7	
LAUVØY	ALSTAHAUG	150	73	11	12	9	28	13	26	7,3	
ANDRE ØYER	ALSTAHAUG	253	116	30	12	36	26	12	32	..	
RØSSVASSHOLMEN	HATTFJELLDAL	26	9	3	-	4	2	-	2	19,4	
DØNNA	DØNNA	1 978	1 671	471	198	400	393	209	506	135,4	
STORE VANDVE	DØNNA	212	175	49	24	47	36	19	53	5,8	
LØKTA	DØNNA	292	223	55	27	45	69	27	62	17,3	
ANDRE ØYER	DØNNA	281	133	23	20	24	43	23	49	..	
HANDNESØYA	NESNA	327	203	42	27	38	73	23	66	34,0	
TOMMA	NESNA	374	272	64	40	62	76	30	83	48,4	
HUGLA	NESNA	219	182	32	26	44	56	24	60	17,8	
ANDRE ØYER	NESNA	13	-	-	-	-	-	-	-	..	
LOVUNDEN	LURØY	278	234	66	29	55	67	17	73	4,8	
LURØYA	LURØY	195	191	56	27	46	45	17	56	14,2	
ONØYA	LURØY	291	324	89	36	78	89	32	97	7,7	

NOTE: 1) OPPGAVENE ER FRA NORGES GEOGRAFISKE OPPMALING.
NOTE: 1) DATA FROM THE GEOGRAPHICAL SURVEY OF NORWAY.

TABELL 16 (FORTS.). FOLKEMENGDEN I 1960 OG 1970 OG BOLIGER I 1970 PÅ DE ENKELTE ØYER
POPULATION IN 1960 AND 1970 AND DWELLINGS IN 1970 IN THE RESPECTIVE ISLANDS

ØY ISLAND	KOMMUNE MUNICIPALITY	FOLKEMENGDE POPULATION 1. NOVEMBER 1960	1. NOVEMBER 1970 I ALT TOTAL	ALDER AGE 0-15 ÅR YEARS	16-24 ÅR YEARS	25-49 ÅR YEARS	50-69 ÅR YEARS	70 ÅR OG OVER YEARS AND OVER	BOLIGER 1/11 1970 DWELLINGS	FLATEINNHOLD I KV. KM[1] AREA IN SQ. KM[1]	X= BRUSAMBAND MED FASTLANDET 1/11-70 X= CONNECTION TO THE MAINLAND BY BRIDGE
ALDRA	LURØY	132	95	15	7	20	33	20	35	23,6	
NESØYA I ALT		243	230	53	25	65	70	17	68	15,0	
	LURØY	117	96	17	12	27	33	7	26	8,9	
	RØDØY	126	134	36	13	38	37	10	42	6,1	
STIGEN	LURØY	63	19	5	3	6	2	3	4	15,4	
STRØMØY	LURØY	486	522	182	68	142	91	39	138	2,0	
HESTMANNØY I ALT		169	139	33	16	25	45	20	41	13,3	
	LURØY	56	33	4	4	2	17	6	13	4,7	
	RØDØY	113	106	29	12	23	28	14	28	8,6	
ANDRE ØYER	LURØY	329	217	62	34	52	49	20	61	..	
HUSØY	TRÆNA	332	334	106	38	93	69	28	93	1,5	
SANNA	TRÆNA	114	64	5	11	12	26	10	22	3,0	
ANDRE ØYER	TRÆNA	223	174	47	26	48	38	15	49	..	
GJERØYA	RØDØY	146	143	37	14	32	41	19	41	9,4	
RØDØYA	RØDØY	147	157	35	24	36	34	28	39	8,4	
MYKEN	RØDØY	93	93	31	13	20	22	7	24	0,5	
ANDRE ØYER	RØDØY	331	185	52	31	41	45	16	48	..	
MELØYA	MELØY	310	256	80	39	55	60	22	69	22,0	
ÅMØYA	MELØY	254	218	64	32	52	52	18	62	23,2	
BOLGA	MELØY	166	155	41	24	42	41	7	48	2,4	
MESØYA	MELØY	129	87	21	13	16	32	5	28	8,0	
ANDRE ØYER	MELØY	414	304	99	48	77	58	22	76	..	
SANDHORNØYA	GILDESKÅL ...	1 114	871	190	113	182	293	93	286	103,3	
SØRARNØY	GILDESKÅL ...	340	297	77	34	65	81	40	90	4,2	
NORDARNØY	GILDESKÅL ...	137	125	31	19	24	34	17	40	2,8	
FUGLØYA	GILDESKÅL	124	79	10	11	10	32	16	27	13,0	
ANDRE ØYER	GILDESKÅL ...	316	160	40	19	30	50	21	49	..	
EVJEN	BEIARN	14	7	3	-	2	-	2	1	..	
STRAUMØYA	BODØ	337	299	75	37	70	76	41	86	29,7	
KNAPPLUNDSØYA	BODØ	314	266	68	35	61	74	28	82	6,6	X
LANDEGO	BODØ	112	78	20	9	24	17	8	23	30,3	
SØRVÆR	BODØ	118	79	23	10	17	22	7	25	1,0	
KARLSØYVÆR	BODØ	13	6	-	-	-	4	2	3	..	
ANDRE ØYER	BODØ	315	317	65	49	67	106	30	95	..	
HJARTØYA	STEIGEN	9	-	-	-	-	-	-	-	..	
ENGELØYA	STEIGEN	993	787	174	100	173	213	127	267	68,5	
LUNDØYA	STEIGEN	137	28	1	3	9	9	6	12	26,7	
ANDRE ØYER	STEIGEN	106	79	21	10	21	18	9	23	..	
FINNØYA	HAMARØY	226	168	45	19	50	43	11	51	67,6	
ANDRE ØYER	HAMARØY	66	49	8	5	17	12	7	15	..	
HULLØYA	TYSFJORD	69	60	9	9	10	24	8	20	22,1	
ANDRE ØYER	TYSFJORD	10	2	-	-	2	-	-	1	..	
HINNØY I ALT		27 599	29 944	8 476	4 615	8 829	5 816	2 208	9 167	2 197,9	X
	LØDINGEN	3 112	2 955	833	421	840	630	231	875	515,2	
	TJELDSUND ...	538	436	106	47	102	127	54	151	97,8	
	VÅGAN	451	322	80	34	71	98	39	100	34,5	
	HADSEL	1 415	1 128	265	154	289	282	138	357	149,7	
	SORTLAND	2 496	2 085	543	291	508	521	222	647	308,4	
	ANDØY	554	494	152	51	129	112	50	142	169,0	
	HARSTAD	15 975	19 012	5 583	2 955	5 983	3 291	1 200	5 869	274,5	
	KVÆFJORD	3 058	3 512	914	662	907	755	274	1 026	648,8	
RINØYA	LØDINGEN	92	63	15	9	19	12	8	20	..	X
ANDRE ØYER	LØDINGEN	30	15	2	3	3	5	2	5	..	
TJELDØYA	TJELDSUND ...	615	447	114	62	97	129	45	142	187,0	
ANDRE ØYER	TJELDSUND ...	8	-	-	-	-	-	-	-	..	
SKOGØYA	EVENES	11	9	1	-	3	5	-	3	..	
BARØYA	BALLANGEN ...	20	7	-	-	-	4	3	3	..	
ANDRE ØYER	BALLANGEN ...	16	12	-	-	1	6	5	3	..	
RØST	RØST	721	699	214	81	209	144	51	211	3,6	
ANDRE ØYER	RØST	95	64	16	9	26	7	6	21	..	
VÆRØY	VÆRØY	1 218	1 088	317	175	285	239	72	305	15,7	
MOSKENESØYA	MOSKENES	2 318	2 003	580	291	579	424	129	591	185,9	
FLAKSTADØYA	MOSKENES	1 411	1 431	499	172	387	275	98	368	109,8	
ANDØY	MOSKENES	318	308	91	37	81	82	17	95	0,4	
ANDRE ØYER	MOSKENES	79	47	13	6	14	12	2	13	..	
VESTVÅGØY	VESTVÅGØY ...	11 749	10 798	2 993	1 572	2 810	2 452	971	3 161	411,1	
BALLSTADØYA	VESTVÅGØY ...	369	350	97	57	91	83	22	100	0,7	
GJERMESØYA	VESTVÅGØY ...	2	-	-	-	-	-	-	-	..	
ANDRE ØYER	VESTVÅGØY ...	163	56	4	4	15	27	6	19	..	
AUSTVÅGØY I ALT		8 115	7 713	2 071	1 102	2 137	1 716	687	2 459	526,7	
	VÅGAN	7 381	7 112	1 937	1 034	1 998	1 551	592	2 257	323,9	
	HADSEL	734	601	134	68	139	165	95	202	202,8	
GIMSØYA	VÅGAN	482	272	56	37	55	78	46	92	46,4	
HENNINGSVÆR	VÅGAN	902	724	182	103	187	189	63	244	0,5	
SKROVA	VÅGAN	517	362	90	63	98	81	30	119	2,5	

NOTE: 1) OPPGAVENE ER FRA NORGES GEOGRAFISKE OPPMALING.
NOTE: 1) DATA FROM THE GEOGRAPHICAL SURVEY OF NORWAY.

TABELL 16 (FORTS.). FOLKEMENGDEN I 1960 OG 1970 OG BOLIGER I 1970 PÅ DE ENKELTE ØYER
POPULATION IN 1960 AND 1970 AND DWELLINGS IN 1970 IN THE RESPECTIVE ISLANDS

ØY ISLAND	KOMMUNE MUNICIPALITY	FOLKEMENGDE POPULATION 1. NOVEMBER 1960	1. NOVEMBER 1970 I ALT TOTAL	ALDER AGE 0-15 ÅR YEARS	16-24 ÅR YEARS	25-49 ÅR YEARS	50-69 ÅR YEARS	70 ÅR OG OVER YEARS AND OVER	BOLIGER 1/11 1970 DWELLINGS	FLATEINNHOLD I KV. KM[1] AREA IN SQ. KM[1]	X= BRUSAMBAND MED FASTLANDET 1/11-70 X= CONNECTION TO THE MAINLAND BY BRIDGE
STORE MOLLA	VÅGAN	366	279	66	41	67	87	18	80	35,3	
ÅRSTEIN	VÅGAN	147	121	31	17	25	40	8	34	10,5	
VIKERØYA	VÅGAN	4	-	-	-	-	-	-	-	..	
SVINØYA	VÅGAN	183	188	43	28	56	44	17	65	0,4	
ANDRE ØYER	VÅGAN	104	84	24	9	30	19	2	28	..	
HADSELØYA	HADSEL	5 023	5 461	1 528	818	1 551	1 087	477	1 769	102,4	
LANGØYA I ALT		16 500	15 685	4 606	2 211	4 070	3 436	1 362	4 628	859,7	
	HADSEL	1 698	1 392	314	182	318	383	195	458	240,6	
	BØ (N)	5 927	4 791	1 280	580	1 190	1 226	515	1 448	204,4	
	ØKSNES	3 948	4 548	1 592	688	1 230	775	263	1 213	298,9	
	SORTLAND	4 927	4 954	1 420	761	1 332	1 052	389	1 509	115,8	
HOLDØY	HADSEL	81	62	9	11	14	21	7	23	0,9	
ANDRE ØYER	HADSEL	50	37	13	3	6	10	5	10	..	
SKOGSØYA	ØKSNES	279	177	47	19	47	38	26	58	32,5	
DYRØY	ØKSNES	216	180	50	22	50	41	17	54	6,5	
NÆRØYA	ØKSNES	73	29	3	2	3	17	4	13	4,8	
NYKSUNDØY	ØKSNES	151	91	32	13	28	14	4	29	0,1	
GISLØYA	ØKSNES	129	100	33	13	16	24	14	29	5,0	
ANDRE ØYER	ØKSNES	256	132	31	18	28	41	14	39	..	
ANDØYA	ANDØY	6 428	7 537	2 302	1 132	2 140	1 435	528	2 215	489,7	
GAPØYA	KVÆFJORD	21	8	-	-	2	3	3	4	..	
KVÆØYA	KVÆFJORD	204	141	35	16	28	47	15	44	7,0	
STORE ROGLA	HARSTAD	17	13	4	2	2	5	-	3	..	
GRYTØYA I ALT		1 146	903	199	143	192	259	110	265	93,4	
	HARSTAD	1 022	804	178	129	174	226	97	237	53,3	
	BJARKØY	124	99	21	14	18	33	13	28	40,1	
ANDRE ØYER	HARSTAD	116	86	20	14	20	23	9	25	..	
MELØY	BJARKØY	119	71	16	9	17	26	3	24	0,5	
SANDSØY	BJARKØY	327	239	62	31	52	68	26	72	10,8	
BJARKØYA	BJARKØY	683	552	114	84	115	179	60	180	14,6	
ANDRE ØYER	BJARKØY	110	38	5	2	9	17	5	16	..	
ROLLA	IBESTAD	2 041	1 688	422	227	442	437	160	510	106,6	
ANDØRJA	IBESTAD	1 331	1 224	389	149	308	262	116	332	135,3	
DYRØYA	DYRØY	678	482	103	66	105	130	78	148	52,7	
SENJA I ALT		10 541	9 858	2 882	1 351	2 651	2 255	719	2 749	1589,8	
	TRANØY	2 522	2 240	641	317	582	528	172	613	..	
	TORSKEN	2 066	1 792	510	249	476	429	128	514	..	
	BERG	1 494	1 436	407	213	375	341	100	412	285,8	
	LENVIK	4 459	4 390	1 324	572	1 218	957	319	1 210	..	
HOVSØYA	BERG	7	7	1	1	3	-	2	1	..	
EGGØY	LENVIK	8	6	-	3	1	2	-	1	..	
TROMSØYA	TROMSØ	18 788	23 704	6 826	3 802	7 718	4 113	1 245	7 695	21,7	X
KVALØY	TROMSØ	3 444	3 542	1 119	546	937	701	239	959	737,0	
STORE SOMMARØY	TROMSØ	154	251	97	30	84	31	9	68	0,9	
VENGSØYA	TROMSØ	159	148	36	28	41	31	12	35	18,6	
REBRENESØY I ALT		201	169	44	26	41	45	13	44	82,1	
	TROMSØ	70	60	11	9	14	19	7	16	26,4	
	KARLSØY	131	109	33	17	27	26	6	28	55,7	
RINGVASSØY I ALT		1 472	1 301	418	185	344	277	77	329	656,3	
	TROMSØ	232	171	37	20	42	61	11	47	223,2	
	KARLSØY	1 240	1 130	381	165	302	216	66	282	433,1	
REINØY I ALT		631	517	142	87	131	110	47	142	147,5	
	TROMSØ	214	148	34	24	30	41	19	44	39,8	
	KARLSØY	417	369	108	63	101	69	28	98	107,7	
ANDRE ØYER	TROMSØ	301	221	44	37	54	60	26	63	..	
TRANØY	TRANØY	3	3	-	1	1	1	-	1	..	
HALVARDSØY	TORSKEN	16	-	-	-	-	-	-	-	..	
KARLSØY	KARLSØY	146	70	17	8	16	18	11	23	7,9	
VANNA	KARLSØY	1 112	1 219	404	186	323	233	73	296	232,5	
HELGØY	KARLSØY	79	19	4	2	3	9	1	8	42,6	
KVALØY	KARLSØY	113	79	18	15	16	21	9	18	84,5	
GRØTØY	KARLSØY	4	-	-	-	-	-	-	-	16,7	
ANDRE ØYER	KARLSØY	153	63	13	5	18	16	11	19	..	
BRØYHOLMEN	LYNGEN	9	-	-	-	-	-	-	-	..	
ULØYA	SKJERVØY	299	288	87	46	79	59	17	65	77,8	
FOLLESØYA	SKJERVØY	15	2	-	-	-	2	-	1	..	
KØGEN	SKJERVØY	240	168	46	31	41	44	6	44	85,5	
VORTERØYA	SKJERVØY	125	60	14	10	18	15	3	18	10,3	
SKJERVØY	SKJERVØY	1 232	1 802	630	287	491	292	102	483	11,7	
LAUKØY	SKJERVØY	209	145	42	22	34	42	5	40	36,1	
ARNØY	SKJERVØY	1 071	887	295	152	208	178	54	239	276,3	
SPILDRA	KVÆNANGEN ...	102	78	19	11	18	23	7	30	21,4	
ANDRE ØYER	KVÆNANGEN ...	111	45	10	12	9	9	5	12	..	

NOTE: 1) OPPGAVENE ER FRA NORGES GEOGRAFISKE OPPMALING.
NOTE: 1) DATA FROM THE GEOGRAPHICAL SURVEY OF NORWAY.

TABELL 16 (FORTS.). FOLKEMENGDEN I 1960 OG 1970 OG BOLIGER I 1970 PÅ DE ENKELTE ØYER
POPULATION IN 1960 AND 1970 AND DWELLINGS IN 1970 IN THE RESPECTIVE ISLANDS

ØY ISLAND	KOMMUNE MUNICIPALITY	FOLKEMENGDE POPULATION 1. NOVEMBER 1960: 1. NOVEMBER 1960	1. NOVEMBER 1970: I ALT TOTAL	ALDER AGE: 0-15 ÅR YEARS	16-24 ÅR YEARS	25-49 ÅR YEARS	50-69 ÅR YEARS	70 ÅR OG OVER YEARS AND OVER	BOLIGER 1/11 1970 DWELLINGS	FLATEINNHOLD I KV. KM[1] AREA IN SQ. KM[1]	X= BRUSAMBAND MED FASTLANDET 1/11-70 X= CONNECTION TO THE MAINLAND BY BRIDGE
SEILAND I ALT		769	559	164	83	146	122	44	141	559,3	
	ALTA	205	167	54	30	45	24	14	41	196,9	
	SØRØYSUND	488	364	106	48	93	92	25	89	278,1	
	KVALSUND	76	28	4	5	8	6	5	11	84,3	
STJERNØYA I ALT		245	162	46	28	42	33	13	43	231,3	
	ALTA	204	156	45	27	42	29	13	41	141,2	
	HASVIK	41	6	1	1	-	4	-	2	90,1	
BRØYA	ALTA	90	55	11	10	12	17	5	18	6,5	
LOPPA	LOPPA	94	58	10	10	12	20	6	17	12,1	
SILDA	LOPPA	34	3	-	-	1	-	2	1	48,1	
SØRØYA I ALT		2 350	1 808	532	293	524	356	103	489	815,7	
	HASVIK	1 478	1 247	351	205	361	256	74	353	465,1	
	SØRØYSUND	872	561	181	88	163	100	29	136	350,6	
SØRVÆR	HASVIK	299	342	107	78	98	50	9	99	..	
ANDRE ØYER	HASVIK	51	9	5	-	1	3	-	2	..	
KVALØYA I ALT		6 869	8 457	2 691	1 463	2 630	1 348	325	2 607	329,5	
	HAMMERFEST	5 840	6 964	2 161	1 220	2 202	1 107	274	2 245	..	
	SØRØYSUND	799	1 274	469	208	380	178	39	302	..	
	KVALSUND	230	219	61	35	48	63	12	60	125,8	
ANDRE ØYER	SØRØYSUND	39	25	4	6	7	7	1	7	..	
MAGERØYA I ALT		5 214	5 043	1 629	848	1 473	833	260	1 419	287,5	
	MÅSØY	9	10	-	2	3	5	-	3	137,8	
	NORDKAPP	5 205	5 033	1 629	846	1 470	828	260	1 416	149,7	
GJESVÆRØY	MÅSØY	331	293	91	62	82	49	9	86	..	
MÅSØYA	MÅSØY	144	163	55	28	41	25	14	46	13,1	
HAVØYA	MÅSØY	1 086	1 527	483	263	451	238	92	417	7,2	
HJELMSØYA	MÅSØY	133	-	-	-	-	-	-	-	40,1	
LATØYA	MÅSØY	9	-	-	-	-	-	-	-	..	
ROLVSØYA	MÅSØY	468	293	91	45	72	67	18	71	82,2	
INGØYA	MÅSØY	327	182	44	24	51	41	22	56	18,0	
BRATTHOLMEN	LEBESBY	14	3	-	-	-	3	-	2	..	
LANGFJORDØY	GAMVIK	6	5	1	1	1	2	-	2	..	
VARDØYA	VARDØ	3 465	3 459	968	573	1 004	709	205	1 147	3,7	
SKOGERØYA	SØR-VARANGER	49	29	6	6	4	7	6	9	132,3	
VADSØYA	VADSØ	85	220	91	20	79	29	1	64	..	X

NOTE: 1) OPPGAVENE ER FRA NORGES GEOGRAFISKE OPPMÅLING.
NOTE: 1) DATA FROM THE GEOGRAPHICAL SURVEY OF NORWAY.

TABELL 17. FOLKEMENGDEN VED FOLKETELLINGENE 1801-1970 ETTER KOMMUNEINNDELINGEN I 1970 [1)]

KOMMUNE MUNICIPALITY	1. FEBRUAR 1801	30. APRIL 1815	27. NOVEMBER 1825	29. NOVEMBER 1835	31. DESEMBER 1845	31. DESEMBER 1855	31. DESEMBER 1865	31. DESEMBER 1875
I ALT	883 487	885 431	1 051 318	1 194 827	1 328 471	1 490 047	1 701 756	1 815 424
01 ØSTFOLD	49 999	47 189	57 521	65 296	73 622	84 416	98 863	107 562
0101 HALDEN	7 667	7 161	8 886	9 657	10 910	13 223	16 063	17 262
0102 SARPSBORG	..	..	..	..	..	..	..	..
0103 FREDRIKSTAD	..	..	..	..	..	..	..	..
0104 MOSS	..	..	..	..	..	..	..	..
0111 HVALER	851	899	997	1 187	1 489	1 943	2 313	2 536
0113 BORGE	1 349	1 337	1 704	2 075	2 357	2 526	3 087	4 108
0114 VARTEIG	749	741	883	1 061	1 154	1 338	1 405	1 343
0115 SKJEBERG	2 716	2 650	3 144	3 470	3 789	4 225	4 583	4 501
0118 AREMARK	..	..	..	..	..	2 068	2 166	2 082
0119 MARKER	..	..	..	..	..	3 695	4 108	3 670
0121 RØMSKOG	..	..	..	..	..	564	606	531
0122 TRØGSTAD	2 864	2 814	3 294	3 732	3 806	4 085	4 723	4 276
0123 SPYDEBERG	1 942	1 656	2 045	2 400	2 516	2 788	2 810	2 523
0124 ASKIM	1 416	1 307	1 636	1 802	1 772	2 056	2 372	2 415
0125 EIDSBERG	3 645	3 284	3 887	4 638	4 960	5 585	6 101	5 446
0127 SKIPTVET	1 703	1 495	1 795	2 164	2 336	2 664	3 034	2 758
0128 RAKKESTAD	4 026	3 835	4 429	5 032	5 410	5 887	6 468	5 894
0130 TUNE	..	..	..	..	..	..	..	..
0131 ROLVSØY	..	..	..	..	..	..	..	..
0133 KRÅKERØY	..	..	..	..	..	..	..	..
0134 ONSØY	1 848	1 942	2 113	2 575	2 770	2 991	3 656	5 125
0135 RÅDE	1 651	1 763	2 089	2 222	2 443	2 843	3 067	2 937
0136 RYGGE	..	..	..	..	..	..	..	..
0137 VÅLER	1 771	1 348	2 080	2 488	2 698	2 989	2 849	2 687
0138 HOBØL	1 724	1 634	1 809	1 917	2 255	2 446	2 445	2 315
02 AKERSHUS	49 327	47 052	57 015	64 468	69 086	78 006	88 441	83 903
0211 VESTBY	2 273	2 104	2 639	2 995	3 217	3 615	4 230	4 147
0213 SKI	2 033	1 853	2 076	2 364	2 461	2 690	3 118	2 997
0214 ÅS	1 814	1 974	2 283	2 266	2 316	2 533	2 708	2 697
0215 FROGN	1 861	1 636	2 401	2 806	3 021	3 560	3 523	3 952
0216 NESODDEN	..	..	..	..	..	1 022	1 097	1 177
0217 OPPEGÅRD	..	..	..	..	..	428	496	559
0219 BÆRUM	2 950	2 993	3 513	..	4 174	4 395	5 012	5 704
0220 ASKER	1 656	1 806	2 167	..	2 614	2 984	3 388	3 676
0221 AURSKOG-HØLAND	..	..	..	..	..	8 552	9 480	8 582
0226 SØRUM	..	..	..	..	..	4 455	4 937	4 269
0227 FET	..	..	..	..	..	..	..	..
0228 RÆLINGEN	..	..	..	..	..	947	1 089	1 153
0229 ENEBAKK	..	..	..	..	..	..	..	..
0230 LØRENSKOG	..	..	..	..	..	1 008	1 207	1 078
0231 SKEDSMO	..	..	..	..	..	..	..	3 679
0233 NITTEDAL	1 458	1 521	1 693	1 880	2 168	2 421	2 563	2 462
0234 GJERDRUM	1 333	1 186	1 603	1 876	1 956	1 966	1 984	1 729
0235 ULLENSAKER	4 079	3 438	4 708	5 271	5 548	6 462	7 373	6 031
0236 NES	4 794	4 512	5 529	6 519	6 876	8 112	9 317	8 296
0237 EIDSVOLL	..	..	..	..	..	7 912	9 515	8 498
0238 NANNESTAD	2 745	2 633	3 019	3 389	3 702	4 242	4 821	4 074
0239 HURDAL	..	..	..	..	..	2 335	2 605	2 172
0301 OSLO	16 815	17 848	25 734	30 641	40 346	49 764	76 363	107 330
04 HEDMARK	61 384	60 317	71 836	80 692	88 105	102 231	120 828	119 879
0401 HAMAR	..	..	..	..	..	..	..	..
0402 KONGSVINGER	..	..	..	..	..	..	11 162	10 557
0412 RINGSAKER	..	..	..	..	..	..	..	..
0414 VANG	..	..	..	..	..	..	..	..
0415 LØTEN	2 503	2 362	2 964	3 043	3 294	3 884	4 537	4 393
0417 STANGE	6 702	6 612	7 999	8 564	9 218	10 430	11 691	11 021
0418 NORD-ODAL	1 431	1 334	2 114	2 706	3 044	3 570	4 310	4 166
0419 SØR-ODAL	3 733	3 450	3 960	4 689	5 106	5 986	7 118	6 834
0420 EIDSKOG	..	..	..	..	..	..	6 920	6 171
0423 GRUE	2 706	2 822	3 522	4 314	4 792	5 657	6 464	6 274
0425 ÅSNES	3 626	3 364	4 473	5 018	5 588	6 590	8 021	7 776
0426 VÅLER	2 383	2 344	2 349	2 639	2 924	3 410	4 119	3 988
0427 ELVERUM	3 232	3 165	3 659	3 952	4 492	5 193	6 536	7 117
0428 TRYSIL	1 597	1 608	1 977	2 295	2 767	3 325	4 269	4 978
0429 ÅMOT	1 432	1 486	1 600	1 728	1 878	2 179	2 841	3 249
0430 STOR-ELVDAL	..	..	..	..	..	..	2 734	3 633
0432 RENDALEN	1 685	1 707	1 866	2 091	2 272	2 608	3 177	3 362
0434 ENGERDAL	..	..	..	..	..	..	..	..
0435 TOLGA-OS	2 143	2 055	2 451	2 732	3 019	3 000	3 269	3 507
0437 TYNSET	..	..	..	..	..	..	..	..
0438 ALVDAL	..	..	..	..	..	..	1 710	1 814
0439 FOLLDAL	..	..	..	..	..	..	1 506	1 449
05 OPPLAND	66 154	68 388	82 244	94 085	101 889	114 312	124 594	115 092
0501 LILLEHAMMER	..	..	..	5 470	6 016	7 194	8 013	7 204
0502 GJØVIK	4 888	5 422	6 328	7 253	8 018	9 048	10 205	9 911

NOTE: 1) SE MERKNADER TIL TABELL 17 I VEDLEGG 2.

POPULATION AT THE POPULATION CENSUSES 1801-1970 BY THE DIVISION INTO MUNICIPALITIES IN 1970 1)

31. DESEMBER 1890	3. DESEMBER 1900	1. DESEMBER 1910	1. DESEMBER 1920	1. DESEMBER 1930	3. DESEMBER 1946	1. DESEMBER 1950	1. NOVEMBER 1960	1. NOVEMBER 1970	NR. NO.
2 000 917	2 240 032	2 391 782	2 649 775	2 814 194	3 156 950	3 278 546	3 591 234	3 874 133	TOTAL
120 360	136 886	152 306	160 128	167 030	178 449	185 419	202 641	220 892	01
19 863	22 158	24 205	22 992	23 373	22 546	23 401	25 572	26 625	0101
..	..	..	..	12 392	12 943	13 234	13 316	13 370	0102
..	..	26 027	27 242	27 021	27 658	28 480	30 121	29 980	0103
..	..	..	..	..	17 415	18 489	20 602	25 175	0104
3 165	3 927	4 279	3 857	3 802	3 473	3 345	2 772	2 249	0111
5 187	6 767	8 004	7 924	8 271	7 485	7 759	8 979	9 892	0113
1 193	1 100	1 155	1 184	1 076	1 139	1 167	1 263	1 419	0114
4 280	4 802	6 009	6 938	8 049	8 714	9 470	11 294	12 530	0115
1 927	1 881	1 812	1 741	1 578	1 695	1 724	1 498	1 353	0118
3 495	3 210	3 383	3 125	3 314	3 530	3 515	3 530	3 321	0119
522	492	496	498	526	602	648	721	654	0121
4 027	3 568	3 549	3 604	3 701	4 086	4 170	4 055	4 036	0122
2 528	2 563	2 353	2 883	2 732	2 868	2 863	2 872	3 362	0123
2 374	3 574	3 293	4 944	6 354	8 049	8 609	9 474	10 504	0124
5 242	5 543	6 050	6 870	7 383	8 512	8 667	8 704	8 838	0125
2 396	2 228	2 414	2 397	2 560	2 539	2 626	2 555	2 423	0127
5 485	5 305	5 490	5 852	6 456	7 381	7 509	7 024	6 617	0128
..	..	..	..	7 848	9 723	10 299	12 832	15 973	0130
..	..	2 381	2 631	2 725	2 787	2 925	3 665	4 877	0131
..	..	3 311	3 596	4 051	4 297	4 569	5 760	7 160	0133
6 178	6 868	7 640	7 904	8 100	8 532	8 790	9 776	11 282	0134
2 810	2 783	2 920	2 783	3 118	3 261	3 429	3 810	4 454	0135
..	..	..	..	..	4 106	4 609	7 376	9 510	0136
2 518	2 288	2 247	2 189	2 325	2 338	2 332	2 349	2 308	0137
2 276	2 247	2 285	2 442	2 476	2 770	2 790	2 721	2 980	0138
83 818	93 167	98 853	126 383	149 967	170 133	183 011	233 747	322 321	02
3 829	3 794	3 637	4 125	4 189	4 336	4 602	5 065	5 696	0211
2 937	3 157	3 518	4 989	5 909	6 751	7 498	9 685	15 370	0213
2 670	2 990	3 139	3 580	3 811	4 405	4 787	6 320	9 260	0214
4 286	4 544	3 943	4 429	4 627	4 537	4 914	5 747	7 741	0215
1 284	1 536	1 746	2 540	3 212	3 965	4 724	6 388	9 179	0216
489	571	793	4 043	5 061	5 217	5 675	7 196	13 376	0217
6 652	9 046	11 050	19 411	26 800	32 543	35 844	57 443	75 942	0219
3 993	4 655	5 811	7 856	9 886	12 616	13 628	17 685	31 519	0220
8 183	8 424	8 906	9 194	9 557	10 338	10 414	10 292	11 076	0221
3 884	4 032	4 297	5 701	5 101	5 745	6 046	6 614	8 313	0226
..	..	..	..	..	..	4 430	5 044	6 582	0227
981	1 193	1 283	1 835	2 448	2 916	3 201	5 085	9 657	0228
..	..	..	..	..	..	3 275	3 469	4 959	0229
960	1 170	1 252	2 884	5 784	6 978	7 821	11 005	17 113	0230
5 071	7 276	8 026	10 749	14 697	16 416	17 982	23 248	31 019	0231
2 438	2 652	2 722	3 132	4 297	5 322	5 894	7 565	11 953	0233
1 729	1 697	1 647	1 647	1 671	1 786	1 820	2 009	2 507	0234
5 400	5 730	5 940	6 643	7 265	8 457	9 169	11 651	15 701	0235
7 824	8 073	8 387	9 372	10 114	11 291	11 406	11 635	12 788	0236
9 243	10 776	10 715	11 590	12 416	12 187	12 508	12 773	13 830	0237
3 966	3 956	4 070	4 261	4 409	4 916	5 159	5 549	6 565	0238
2 060	1 909	1 757	1 700	1 885	2 105	2 214	2 279	2 175	0239
166 532	250 687	271 023	312 062	340 096	417 238	434 047	475 562	477 898	0301
118 587	125 592	133 965	148 978	157 372	168 984	172 552	176 728	178 923	04
..	..	..	..	..	..	11 592	13 489	15 702	0401
9 823	9 804	9 819	10 906	11 947	12 486	12 515	12 883	13 839	0402
..	..	..	..	..	..	26 031	27 316	28 811	0412
..	..	..	..	..	..	6 755	7 748	8 866	0414
4 650	5 103	5 617	6 259	6 158	6 404	6 519	6 270	6 215	0415
11 130	11 261	12 165	13 874	14 395	14 951	15 303	16 072	17 267	0417
4 045	4 261	4 474	5 022	5 419	5 659	5 755	5 498	5 240	0418
6 650	6 349	6 474	7 045	7 748	8 037	7 992	7 399	6 920	0419
5 737	5 964	5 934	6 120	6 786	7 111	7 239	7 017	6 385	0420
5 790	5 941	5 915	6 455	6 843	7 253	7 319	7 040	6 387	0423
7 127	7 838	8 335	9 225	9 738	10 160	10 140	10 017	9 240	0425
3 551	3 692	3 813	4 202	4 532	4 880	4 845	5 075	4 818	0426
7 828	8 734	10 065	11 219	11 509	12 048	12 434	13 297	14 286	0427
4 947	5 807	6 336	6 435	7 057	8 123	8 410	8 199	7 373	0428
3 326	3 408	3 678	4 373	4 707	5 231	5 362	5 542	4 947	0429
3 466	3 689	3 912	4 229	4 470	4 528	4 580	4 406	3 751	0430
3 529	3 722	3 981	3 539	3 703	3 815	3 882	3 721	3 288	0432
..	..	..	1 294	1 432	1 702	1 759	1 807	1 762	0434
3 613	3 458	3 652	3 644	3 853	4 182	4 189	3 998	3 867	0435
..	..	..	..	..	..	4 981	5 002	5 056	0437
1 925	2 024	2 135	2 334	2 437	2 535	2 562	2 616	2 692	0438
1 239	1 326	2 284	2 284	2 307	2 348	2 388	2 316	2 211	0439
108 076	116 280	119 236	129 149	137 710	154 734	160 404	166 094	172 163	05
6 920	8 348	9 229	11 538	12 537	15 461	16 681	18 624	20 475	0501
9 599	12 445	13 951	15 196	16 501	19 273	20 648	23 079	25 074	0502

NOTE: 1) SEE REMARKS TO TABLE 17 IN APPENDIX 2.

TABELL 17 (FORTS.). FOLKEMENGDEN VED FOLKETELLINGENE 1801-1970 ETTER KOMMUNEINNDELINGEN I 1970 1)

KOMMUNE MUNICIPALITY	1. FEBRUAR 1801	30. APRIL 1815	27. NOVEMBER 1825	29. NOVEMBER 1835	31. DESEMBER 1845	31. DESEMBER 1855	31. DESEMBER 1865	31. DESEMBER 1875
0511 DOVRE	..	..	..	..	..	..	2 537	2 426
0512 LESJA	..	..	..	..	..	..	3 666	3 267
0513 SKJÅK	1 367	1 337	1 875	2 173	2 159	2 477	2 691	2 623
0514 LOM	2 046	2 006	2 413	2 662	2 701	3 148	3 299	3 140
0515 VÅGÅ	..	..	..	..	..	..	4 029	3 587
0517 SEL	..	..	..	..	..	..	..	..
0518 FRON	..	..	..	..	..	..	..	..
0520 RINGEBU	..	..	..	..	..	..	5 010	4 414
0521 ØYER	2 578	2 580	3 213	3 592	3 682	4 084	4 174	3 663
0522 GAUSDAL	3 740	4 187	4 915	5 471	5 656	6 272	6 476	5 911
0523 ØSTRE TOTEN	..	..	..	..	..	11 509	10 795	9 630
0529 VESTRE TOTEN	..	..	..	..	..	..	..	..
0532 JEVNAKER	..	..	..	..	..	1 962	2 550	2 552
0533 LUNNER	..	..	..	..	..	2 976	3 380	3 084
0534 GRAN	5 416	5 186	6 374	7 379	7 654	8 918	10 125	8 884
0536 SØNDRE LAND	..	..	..	..	..	4 604	5 284	4 580
0538 NORDRE LAND	..	..	..	..	..	4 595	4 945	4 883
0540 SØR-AURDAL	..	..	..	..	..	..	..	..
0541 ETNEDAL	..	..	..	..	..	..	..	2 077
0542 NORD-AURDAL	..	..	..	..	..	..	..	4 999
0543 VESTRE SLIDRE	1 925	1 941	2 436	2 679	3 050	3 130	3 256	2 964
0544 ØYSTRE SLIDRE	1 272	1 356	1 673	1 899	2 269	2 406	2 551	2 456
0545 VANG	2 063	2 029	2 191	2 571	2 921	2 872	2 697	2 442
06 BUSKERUD	65 685	59 770	72 366	79 048	86 486	93 618	103 441	104 986
0601 RINGERIKE	8 859	8 091	10 148	11 074	12 018	12 816	14 263	14 192
0602 DRAMMEN	..	..	..	..	..	..	..	..
0604 KONGSBERG	..	6 981	7 619	7 673	8 618	9 146	9 822	8 956
0615 FLÅ	..	..	..	..	..	1 698	1 850	1 623
0616 NES	..	..	..	..	..	2 758	2 788	2 556
0617 GOL	..	..	..	..	..	2 507	2 553	2 596
0618 HEMSEDAL	..	..	..	..	..	1 732	1 609	1 623
0619 ÅL	..	..	..	..	..	3 780	3 711	3 682
0620 HOL	..	..	..	..	..	2 312	2 218	2 255
0621 SIGDAL	..	..	..	..	..	4 101	4 333	4 025
0622 KRØDSHERAD	..	..	..	..	..	2 115	2 249	2 143
0623 MODUM	4 504	4 043	5 358	6 293	7 691	7 504	7 556	7 259
0624 ØVRE EIKER	..	..	..	..	..	..	8 719	8 301
0625 NEDRE EIKER	..	..	..	..	..	..	3 064	3 230
0626 LIER	..	..	..	..	..	..	..	..
0627 RØYKEN	1 356	1 373	1 682	1 814	1 982	2 079	2 546	2 832
0628 HURUM	1 260	1 199	1 700	1 832	2 228	2 540	2 964	2 912
0631 FLESBERG	2 694	2 201	2 496	2 671	2 801	2 920	3 178	2 669
0632 ROLLAG	1 445	1 451	1 733	1 898	1 839	1 819	1 869	1 767
0633 NORE OG UVDAL	..	..	..	..	..	..	3 428	3 301
07 VESTFOLD	37 920	40 258	47 561	54 497	60 502	69 948	81 266	86 070
0702 HOLMESTRAND	2 357	2 391	2 924	3 161	3 376	3 698	4 226	4 190
0703 HORTEN	..	..	100	209	714	4 636	6 192	5 466
0705 TØNSBERG	1 543	1 490	1 907	1 970	2 245	2 874	4 541	5 174
0706 SANDEFJORD	2 536	2 827	3 501	4 106	4 703	5 721	7 220	8 659
0707 LARVIK	2 391	2 562	3 106	3 413	4 012	4 944	6 327	7 905
0708 STAVERN	1 092	1 378	1 635	1 890	2 214	1 174	1 014	1 191
0711 SVELVIK	..	..	..	..	..	..	..	..
0713 SANDE	1 794	2 005	2 409	2 771	2 960	3 333	3 598	3 494
0714 HOF	1 187	1 317	1 475	1 673	1 977	2 158	2 375	2 066
0716 VÅLE	1 682	1 960	2 195	2 408	2 445	2 549	2 493	2 445
0717 BORRE	1 907	2 013	2 333	2 808	3 297	3 435	3 445	3 405
0718 RAMNES	2 067	2 091	2 375	2 716	2 942	2 905	3 023	2 985
0719 ANDEBU	1 694	1 706	1 989	2 237	2 415	2 548	2 665	2 637
0720 STOKKE	2 674	2 917	3 499	3 910	4 137	4 562	5 068	5 250
0721 SEM	2 537	2 743	2 972	3 590	4 109	4 381	5 169	5 893
0722 NØTTERØY	2 089	2 154	2 544	2 984	3 392	3 897	4 757	5 463
0723 TJØME	1 156	1 090	1 369	1 708	1 899	2 270	2 746	3 118
0725 TJØLLING	1 427	1 584	1 803	2 055	2 290	2 509	3 012	3 343
0726 BRUNLANES	2 332	2 348	2 807	3 362	3 510	3 629	4 142	4 136
0727 HEDRUM	2 536	2 523	3 119	3 518	3 632	3 796	4 029	3 838
0728 LARDAL	1 851	1 957	2 088	2 271	2 238	2 414	2 431	2 505
08 TELEMARK	47 447	49 044	57 720	67 794	72 891	76 546	82 037	83 570
0805 PORSGRUNN	..	..	..	..	..	..	..	..
0806 SKIEN	..	..	..	..	..	..	..	..
0807 NOTODDEN	..	..	..	..	..	4 302	4 524	4 443
0811 SILJAN	849	849	1 014	1 152	1 103	1 068	1 088	991
0814 BAMBLE	2 905	2 842	3 544	4 114	4 676	5 180	5 800	5 639
0815 KRAGERØ	3 659	3 686	4 213	5 539	6 785	7 754	9 349	10 943
0817 DRANGEDAL	1 874	2 015	2 401	2 889	3 154	3 106	3 191	3 416
0819 NOME	..	..	-	..	..	..	..	..
0821 BØ	1 663	1 767	2 128	2 426	2 626	2 484	2 633	2 487
0822 SAUHERAD	2 665	2 547	3 119	3 951	3 756	3 867	3 939	3 391
0826 TINN	..	..	..	..	..	..	3 478	3 465
0827 HJARTDAL	1 998	1 949	2 376	2 811	2 970	2 970	2 869	2 742
0828 SELJORD	2 421	2 717	3 051	3 456	3 949	3 918	3 855	3 748

NOTE: 1) SE MERKNADER TIL TABELL 17 I VEDLEGG 2.

POPULATION AT THE POPULATION CENSUSES 1801-1970 BY THE DIVISION INTO MUNICIPALITIES IN 1970 [1)]

31. DESEMBER 1890	3. DESEMBER 1900	1. DESEMBER 1910	1. DESEMBER 1920	1. DESEMBER 1930	3. DESEMBER 1946	1. DESEMBER 1950	1. NOVEMBER 1960	1. NOVEMBER 1970	NR. NO.
2 104	2 160	2 480	2 491	2 779	3 019	3 056	2 988	3 097	0511
2 681	2 579	2 402	2 923	2 758	3 107	3 162	2 925	2 555	0512
2 477	2 318	2 166	2 280	2 427	2 990	3 028	2 868	2 571	0513
2 853	2 654	2 368	2 443	2 643	3 027	2 994	2 884	2 888	0514
3 121	3 111	2 953	3 154	3 317	3 740	3 912	4 012	3 982	0515
..	..	..	..	..	..	5 419	5 739	6 247	0517
..	..	..	..	..	..	9 085	9 311	9 396	0518
4 276	4 381	4 385	4 529	4 897	5 634	5 701	5 589	5 230	0520
3 111	3 184	3 091	3 240	3 352	3 671	3 787	3 907	3 877	0521
5 209	5 029	5 052	5 409	5 790	6 612	6 746	6 600	6 395	0522
9 931	10 524	10 696	11 686	12 068	13 249	13 440	13 680	13 717	0528
4 346	5 036	5 200	6 841	7 926	8 902	9 382	10 426	11 991	0529
3 165	3 894	4 102	4 077	4 250	4 351	4 644	4 718	5 038	0532
2 932	3 316	4 171	4 337	4 542	4 718	4 901	5 086	5 824	0533
8 596	9 208	9 117	9 899	10 973	11 707	11 650	11 690	12 069	0534
4 803	5 790	5 401	5 758	6 051	6 510	6 341	6 430	6 387	0536
4 506	4 711	4 789	5 105	5 464	6 110	6 587	6 678	7 056	0538
..	3 811	3 921	4 067	4 163	4 169	4 097	4 063	3 777	0540
1 693	1 739	1 807	1 846	1 911	2 112	2 082	1 933	1 783	0541
4 590	4 476	4 616	4 729	4 839	5 455	5 707	5 649	5 850	0542
2 651	2 679	2 437	2 352	2 390	2 513	2 517	2 464	2 366	0543
2 259	2 228	2 359	2 488	2 528	2 898	2 883	2 789	2 763	0544
2 162	2 083	1 855	1 780	1 777	1 933	1 954	1 962	1 755	0545
108 348	116 955	129 081	144 748	151 808	160 815	168 272	182 518	198 225	06
15 457	16 755	18 892	20 564	21 758	22 852	24 264	27 289	28 918	0601
..	..	..	..	..	..	41 959	45 160	49 634	0602
9 883	10 517	11 733	13 340	12 957	13 359	14 026	15 687	18 417	0604
1 345	1 491	1 643	1 533	1 509	1 509	1 518	1 429	1 245	0615
2 331	2 223	2 264	2 404	2 612	2 728	2 828	2 940	3 086	0616
2 384	2 237	2 350	2 355	2 395	2 763	2 805	3 046	3 389	0617
1 499	1 420	1 364	1 358	1 410	1 478	1 435	1 467	1 420	0618
3 475	3 311	3 358	3 664	3 942	4 315	4 349	4 339	4 306	0619
1 922	1 901	2 099	2 247	2 500	3 533	3 949	3 909	4 091	0620
3 945	3 785	3 631	3 707	3 932	4 076	4 075	3 942	3 752	0621
2 128	2 269	2 479	2 352	2 323	2 232	2 131	1 997	1 903	0622
7 825	8 952	10 532	11 535	11 373	11 309	11 663	12 079	11 748	0623
7 393	7 739	8 294	9 526	10 350	11 011	11 564	12 516	13 311	0624
3 470	4 686	5 781	6 798	7 412	8 304	9 133	11 730	14 532	0625
..	..	..	..	..	..	11 679	13 375	15 130	0626
3 462	4 060	4 570	5 514	5 716	5 923	6 703	7 887	10 548	0627
3 123	3 549	4 595	5 726	6 487	6 576	6 916	6 830	6 338	0628
2 364	2 164	2 140	2 110	2 309	2 362	2 296	2 151	2 125	0631
1 545	1 394	1 327	1 458	1 524	1 546	1 553	1 507	1 356	0632
2 969	2 937	2 833	3 444	3 502	3 571	3 456	3 238	2 976	0633
97 378	100 275	103 638	116 561	125 372	136 688	142 511	160 201	174 640	07
4 521	5 070	4 902	4 855	4 709	5 215	5 776	6 490	7 343	0702
6 813	8 898	9 817	10 388	10 788	10 964	11 418	13 495	14 232	0703
7 215	8 611	9 769	12 568	11 997	11 883	12 211	12 498	10 840	0705
10 582	11 854	13 053	16 434	19 525	23 756	24 992	29 189	31 896	0706
11 261	10 668	10 105	11 362	10 471	9 824	10 311	10 603	10 246	0707
1 103	966	985	1 159	1 172	1 121	1 316	1 814	2 269	0708
..	..	..	..	..	..	3 282	3 761	4 328	0711
3 600	3 772	3 984	4 277	4 072	4 447	4 415	4 963	5 834	0713
2 227	2 136	2 223	2 367	2 260	2 357	2 399	2 340	2 268	0714
2 659	2 548	2 640	2 739	2 725	2 841	2 831	2 778	2 945	0716
3 329	3 388	3 423	4 067	4 224	5 039	5 492	6 462	7 094	0717
3 169	2 923	2 887	2 974	2 936	2 841	2 782	2 671	2 747	0718
2 641	2 660	2 607	2 694	2 897	3 103	3 152	3 212	3 685	0719
5 301	5 142	4 951	5 111	5 158	5 268	5 257	5 610	6 592	0720
5 849	5 671	6 375	7 148	9 089	12 094	12 914	16 361	19 797	0721
6 070	5 665	5 874	6 651	10 167	11 082	11 433	13 267	15 783	0722
3 362	3 046	3 010	2 675	2 701	2 806	2 911	3 107	2 904	0723
3 620	3 639	3 532	4 035	4 307	4 575	4 911	5 673	6 772	0725
4 585	4 509	4 491	4 705	5 013	5 382	5 577	6 068	6 437	0726
3 856	3 881	4 177	4 999	5 753	6 515	6 438	7 232	8 349	0727
2 603	2 415	2 338	2 536	2 682	2 705	2 693	2 607	2 274	0728
92 034	99 052	108 084	125 245	127 754	131 679	136 373	149 808	156 405	08
..	..	..	..	..	..	..	28 600	31 452	0805
..	..	..	..	..	..	..	39 839	45 461	0806
4 371	5 008	9 071	11 290	11 038	11 299	11 977	13 188	13 283	0807
820	345	872	1 255	1 283	1 317	1 340	1 444	1 626	0811
7 011	6 631	6 728	7 276	7 172	7 488	7 520	7 975	9 357	0814
12 324	11 921	11 675	11 025	10 343	9 801	10 163	10 196	10 047	0815
4 051	4 006	4 149	4 210	4 716	5 091	4 972	4 630	4 548	0817
..	..	..	..	..	..	7 090	7 151	7 259	0819
2 638	2 666	2 636	2 907	3 209	3 824	3 868	3 720	3 944	0821
3 091	3 035	3 186	3 878	3 745	4 061	3 930	3 871	3 820	0822
3 384	3 275	5 501	12 202	12 010	9 472	9 688	10 131	8 288	0826
2 388	2 359	2 259	2 131	2 038	2 066	2 038	1 895	1 681	0827
3 120	2 967	2 875	2 790	2 878	3 147	3 043	2 818	2 918	0828

NOTE: 1) SEE REMARKS TO TABLE 17 IN APPENDIX 2.

TABELL 17 (FORTS.). FOLKEMENGDEN VED FOLKETELLINGENE 1801-1970 ETTER KOMMUNEINNDELINGEN I 1970 1)

KOMMUNE MUNICIPALITY	1. FEBRUAR 1801	30. APRIL 1815	27. NOVEMBER 1825	29. NOVEMBER 1835	31. DESEMBER 1845	31. DESEMBER 1855	31. DESEMBER 1865	31. DESEMBER 1875
0829 KVITESEID	1 904	2 108	2 494	3 122	3 497	3 492	3 421	3 277
0830 NISSEDAL	976	1 059	1 410	1 715	1 719	1 816	1 801	1 680
0831 FYRESDAL	1 034	1 222	1 419	1 737	1 955	1 991	2 120	2 032
0833 TOKKE	2 071	2 355	2 688	3 095	3 396	3 397	3 367	3 300
0834 VINJE	1 968	2 139	2 429	2 863	2 912	3 099	2 965	3 032
09 AUST-AGDER	34 521	35 330	40 636	46 133	52 408	57 819	66 660	74 162
0901 RISØR	2 948	3 053	3 555	4 026	4 668	5 365	5 809	6 055
0903 ARENDAL	..	..	..	..	..	..	..	..
0904 GRIMSTAD	..	..	..	..	..	..	..	..
0911 GJERSTAD	1 306	1 404	1 704	2 062	2 453	2 519	2 650	2 565
0912 VEGÅRSHEI	1 116	1 165	1 314	1 560	1 729	1 758	1 842	1 793
0914 TVEDESTRAND	..	..	..	..	..	..	..	..
0918 MOLAND	..	..	..	..	..	..	..	..
0919 FROLAND	..	..	..	..	..	..	2 604	2 689
0920 ØYESTAD	..	..	..	..	..	..	..	..
0921 TROMØY	..	..	..	..	..	..	..	..
0922 HISØY	..	..	..	..	..	..	..	..
0923 FJÆRE	1 327	1 352	1 654	1 890	2 325	2 806	4 108	5 394
0924 LANDVIK	1 767	1 721	2 147	2 330	2 542	2 720	2 966	3 021
0926 LILLESAND	1 997	2 176	2 689	3 133	3 671	4 427	5 467	5 949
0928 BIRKENES	..	..	..	..	..	3 076	3 130	3 207
0929 ÅMLI	..	..	..	..	..	..	..	..
0935 IVELAND	..	..	..	..	..	1 151	1 144	1 103
0937 EVJE OG HORNNES	..	..	..	..	..	1 928	1 878	1 995
0938 BYGLAND	1 219	1 341	1 497	1 790	1 956	2 141	2 227	2 224
0940 VALLE	..	..	..	..	..	1 951	1 947	1 868
0941 BYKLE	..	..	..	..	..	450	491	522
10 VEST-AGDER	41 508	46 597	52 057	58 291	63 442	68 663	75 177	78 506
1001 KRISTIANSAND	7 247	9 800	10 424	11 053	12 121	13 764	15 820	17 873
1002 MANDAL	4 393	4 485	5 271	5 662	6 230	6 919	8 418	8 590
1003 FARSUND	4 968	5 584	6 241	7 069	7 782	8 632	9 607	9 718
1004 FLEKKEFJORD	..	..	..	..	..	..	..	..
1014 VENNESLA	1 591	1 547	1 851	2 246	2 486	2 753	2 932	3 000
1017 SONGDALEN	..	..	..	..	..	1 663	1 811	1 788
1018 SØGNE	..	..	..	..	..	2 101	2 463	2 738
1021 MARNARDAL	..	..	..	..	..	..	..	..
1026 ÅSERAL	1 016	1 005	1 201	1 355	1 399	1 293	1 392	1 447
1027 AUDNEDAL	..	..	..	..	..	..	..	..
1029 LINDESNES	..	..	..	..	..	5 260	5 727	5 722
1032 LYNGDAL	3 364	3 546	4 005	4 249	4 541	4 784	5 046	4 970
1034 HÆGEBOSTAD	1 564	1 692	1 788	2 018	2 125	2 118	2 107	2 112
1037 KVINESDAL	2 697	3 250	3 586	4 206	4 485	4 655	5 006	5 253
1046 SIRDAL	..	..	..	..	..	..	..	..
11 ROGALAND	41 134	46 129	56 160	66 203	78 210	91 539	104 868	113 675
1101 EIGERSUND	2 638	2 768	3 448	4 228	4 561	5 224	6 009	6 425
1102 SANDNES	..	..	..	..	..	..	..	..
1103 STAVANGER	..	..	..	..	..	..	..	..
1106 HAUGESUND	..	..	..	..	..	2 507	4 907	6 086
1111 SOKNDAL	1 991	2 215	2 522	2 944	3 167	3 184	3 443	3 510
1112 LUND	..	..	..	..	..	..	..	..
1114 BJERKREIM	1 282	1 519	1 651	1 769	1 860	1 926	1 991	2 029
1119 HÅ	2 192	2 497	2 840	3 198	3 440	3 719	3 960	4 231
1120 KLEPP	977	1 169	1 404	1 626	1 755	2 034	2 205	2 411
1121 TIME	1 290	1 542	1 758	1 960	2 103	2 350	2 376	2 400
1122 GJESDAL	..	..	..	..	..	..	..	..
1124 SOLA	..	..	..	..	..	2 038	2 155	2 383
1127 RANDABERG	..	..	..	..	..	971	1 061	1 142
1129 FORSAND	..	..	..	..	..	..	..	..
1130 STRAND	960	1 050	1 288	1 446	1 700	1 957	2 228	2 279
1133 HJELMELAND	..	..	..	..	..	..	..	..
1134 SULDAL	3 142	3 469	4 223	4 857	5 482	6 174	6 331	6 468
1135 SAUDA	856	899	1 176	1 314	1 584	1 837	1 899	1 921
1141 FINNØY	..	..	..	..	..	..	..	..
1142 RENNESØY	..	..	..	..	..	..	1 990	1 922
1144 KVITSØY	..	..	..	..	..	..	462	479
1145 BOKN	452	504	611	723	900	1 035	1 062	997
1146 TYSVÆR	..	..	..	..	..	..	..	..
1149 KARMØY	..	..	..	..	..	..	..	..
1151 UTSIRA	..	..	..	..	..	283	394	360
1154 VINDAFJORD	..	..	..	..	..	..	..	..
12 HORDALAND	62 016	66 082	76 079	87 085	94 648	104 763	113 403	121 284
1211 ETNE	..	..	..	..	..	..	..	..
1214 ØLEN	..	..	..	..	..	..	..	..
1216 SVEIO	..	..	..	..	..	..	..	..
1219 BØMLO	..	..	..	..	..	4 333	4 580	4 316
1221 STORD	..	..	..	..	..	1 581	1 734	1 996
1222 FITJAR	..	..	..	..	..	..	..	..
1223 TYSNES	2 400	2 725	3 103	3 377	3 810	4 167	4 275	4 430
1224 KVINNHERAD	..	..	..	..	..	..	..	..

NOTE: 1) SE MERKNADER TIL TABELL 17 I VEDLEGG 2.

POPULATION AT THE POPULATION CENSUSES 1801-1970 BY THE DIVISION INTO MUNICIPALITIES IN 1970 [1)]

31. DESEMBER 1890	3. DESEMBER 1900	1. DESEMBER 1910	1. DESEMBER 1920	1. DESEMBER 1930	3. DESEMBER 1946	1. DESEMBER 1950	1. NOVEMBER 1960	1. NOVEMBER 1970	NR. NO.
3 094	3 085	3 147	3 255	3 218	3 277	3 342	3 212	2 961	0829
1 623	1 625	1 739	1 842	1 790	1 756	1 796	1 710	1 471	0830
1 885	1 810	1 824	1 800	1 746	1 759	1 716	1 683	1 460	0831
3 530	3 229	3 053	3 031	3 059	3 164	3 104	3 790	2 977	0833
2 686	2 676	2 675	2 765	2 961	3 333	3 380	3 955	3 852	0834
81 043	79 935	76 456	74 700	73 816	74 861	75 785	77 052	80 575	09
7 123	7 377	6 948	6 297	6 088	5 712	5 945	6 224	6 197	0901
11 671	11 130	10 315	10 269	10 351	11 570	11 751	11 425	11 704	0903
..	..	..	..	..	..	2 629	2 604	2 785	0904
2 534	2 476	2 362	2 400	2 795	2 617	2 702	2 619	2 549	0911
1 840	1 925	1 706	1 716	2 161	1 911	1 860	1 751	1 659	0912
..	..	..	..	..	..	6 252	6 004	5 604	0914
..	..	..	..	..	..	5 387	5 894	6 271	0918
2 953	3 098	3 324	3 076	3 325	3 364	3 437	3 450	3 340	0919
4 675	4 554	4 600	4 436	4 282	4 559	4 826	5 747	6 726	0920
2 430	2 142	2 092	2 650	2 441	2 723	2 913	3 248	3 308	0921
3 105	2 904	2 522	2 458	2 392	2 211	2 272	2 586	3 696	0922
4 971	5 206	4 984	5 119	4 150	4 706	4 658	5 166	6 179	0923
3 175	3 094	2 864	2 479	2 312	2 589	2 499	2 373	2 770	0924
5 969	5 840	5 624	5 271	5 119	4 815	4 684	4 796	5 470	0926
3 330	3 415	3 368	3 243	3 563	3 235	3 236	3 137	3 036	0928
2 564	2 788	3 003	2 700	2 724	2 579	2 539	2 381	2 134	0929
1 072	1 068	1 067	1 000	1 130	1 088	1 091	973	757	0935
2 029	2 120	2 491	2 700	2 869	3 082	2 946	2 897	2 930	0937
2 061	2 149	2 194	2 321	2 001	1 954	1 842	1 683	1 552	0938
1 799	1 720	1 709	1 753	1 675	1 714	1 669	1 531	1 444	0940
487	476	486	561	654	703	647	563	464	0941
78 738	81 567	82 067	82 807	81 233	93 980	96 930	108 876	124 013	10
18 740	21 557	22 802	25 019	25 356	33 560	36 773	46 161	56 815	1001
8 507	8 638	8 071	7 822	7 510	8 124	8 412	9 667	11 148	1002
10 256	9 975	9 874	9 053	8 471	8 165	8 007	7 915	8 304	1003
..	..	..	..	..	..	8 761	8 823	8 534	1004
3 223	3 643	4 117	4 968	5 853	6 646	6 763	8 592	9 837	1014
1 633	1 606	1 656	1 697	1 871	2 268	2 339	2 766	3 437	1017
2 942	2 829	2 609	2 786	2 610	3 050	3 308	3 832	4 655	1018
..	..	..	..	..	..	2 498	2 325	1 995	1021
1 347	1 303	1 213	1 180	1 040	1 124	1 153	1 007	900	1026
..	..	..	..	..	..	1 701	1 600	1 399	1027
5 622	5 643	5 712	5 116	4 401	4 283	4 094	3 893	3 888	1029
5 051	4 521	4 697	4 221	3 675	3 928	4 207	4 156	4 610	1032
2 125	1 990	1 820	1 799	1 706	1 992	1 865	1 639	1 491	1034
5 090	5 088	5 116	4 859	5 002	5 757	5 495	5 055	5 233	1037
..	..	..	..	..	..	1 554	1 445	1 767	1046
117 008	127 592	141 040	166 423	173 258	202 252	211 379	238 641	268 171	11
6 802	7 220	7 053	7 327	7 293	8 452	8 607	9 116	10 430	1101
..	..	..	..	..	..	19 604	25 430	30 624	1102
..	..	..	..	55 840	65 504	67 018	75 798	81 647	1103
7 784	10 633	14 765	20 236	20 736	22 778	23 913	27 086	27 195	1106
3 217	2 968	2 829	2 816	2 728	3 127	3 234	3 575	3 484	1111
..	..	..	..	..	..	2 551	2 533	2 470	1112
1 997	1 761	1 731	1 598	1 702	1 820	1 756	1 773	1 862	1114
4 542	4 723	5 179	6 226	6 493	7 473	7 640	8 564	10 570	1119
2 481	2 608	3 003	3 400	3 807	4 678	4 985	5 981	8 845	1120
2 701	2 853	3 045	3 642	4 029	4 899	5 201	6 212	8 072	1121
..	..	..	..	..	..	3 682	3 879	4 447	1122
2 584	2 523	2 694	3 099	3 372	4 071	5 030	7 056	9 909	1124
1 108	1 053	1 147	1 256	1 465	1 945	2 111	2 872	4 665	1127
..	..	..	..	..	..	1 252	1 068	896	1129
2 256	2 221	2 316	3 160	3 329	4 408	5 023	5 988	6 931	1130
..	..	..	..	..	..	3 344	2 984	2 643	1133
6 004	5 664	5 272	4 921	4 685	4 789	4 618	4 023	3 665	1134
1 912	1 576	1 405	2 201	4 457	5 202	5 346	6 282	5 880	1135
..	..	..	..	..	..	3 026	2 966	2 588	1141
1 826	1 765	1 662	1 861	2 076	2 366	2 369	2 238	2 039	1142
463	418	472	581	625	687	676	668	608	1144
872	789	694	723	728	799	791	822	744	1145
..	..	..	..	..	..	5 353	5 259	5 560	1146
..	..	..	..	..	..	19 228	21 569	27 635	1149
342	355	393	414	396	433	428	399	304	1151
..	..	..	..	..	..	4 593	4 500	4 458	1154
128 213	135 752	146 006	156 218	164 376	188 389	197 117	225 317	259 438	12
..	..	..	..	..	..	4 122	4 008	3 918	1211
..	..	..	..	..	..	2 722	2 746	2 740	1214
..	..	..	..	..	..	3 762	3 497	3 560	1216
4 884	4 956	5 397	5 944	6 373	7 433	7 734	8 080	8 260	1219
2 251	2 335	2 943	3 972	4 057	5 030	5 571	7 750	10 518	1221
..	..	..	..	..	..	2 409	2 472	2 499	1222
4 654	4 667	4 808	4 416	4 379	4 009	3 869	3 494	2 922	1223
..	..	..	..	..	..	9 595	9 542	12 109	1224

NOTE: 1) SEE REMARKS TO TABLE 17 IN APPENDIX 2.

TABELL 17 (FORTS.). FOLKEMENGDEN VED FOLKETELLINGENE 1801-1970 ETTER KOMMUNEINNDELINGEN I 1970 [1]

KOMMUNE MUNICIPALITY	1. FEBRUAR 1801	30. APRIL 1815	27. NOVEMBER 1825	29. NOVEMBER 1835	31. DESEMBER 1845	31. DESEMBER 1855	31. DESEMBER 1865	31. DESEMBER 1875
1227 JONDAL	..	..	..	..	..	..	..	..
1228 ODDA	..	..	..	..	..	2 539	2 620	2 469
1230 ULLENSVANG	..	..	..	..	..	5 115	5 156	5 097
1233 ULVIK	..	..	..	..	..	1 428	1 433	1 417
1234 GRANVIN	..	..	..	..	..	..	..	..
1235 VOSS	7 032	7 355	8 231	9 269	9 339	9 520	9 629	9 454
1238 KVAM	..	..	..	..	..	..	..	..
1241 FUSA	..	..	..	..	..	3 102	3 173	3 220
1242 SAMNANGER	..	..	..	..	..	1 510	1 577	1 660
1243 OS	..	..	..	..	..	2 081	2 173	2 213
1244 AUSTEVOLL	..	..	..	..	..	..	..	..
1245 SUND	..	..	..	..	..	1 819	1 949	2 112
1246 FJELL	..	..	..	..	..	..	..	..
1247 ASKØY	..	..	..	..	..	..	..	..
1248 LAKSEVÅG	..	..	..	..	..	..	..	..
1249 FANA	..	..	..	..	..	..	..	..
1250 ARNA	..	..	..	..	..	..	..	..
1251 VAKSDAL	..	..	..	..	..	1 817	2 062	2 217
1252 MODALEN	..	..	..	..	..	..	..	..
1253 OSTERØY	..	..	..	..	..	..	..	..
1255 ÅSANE	..	..	..	..	..	..	..	..
1256 MELAND	..	..	..	..	..	..	..	..
1259 ØYGARDEN	..	..	..	..	..	..	..	..
1260 RADØY	..	..	..	..	..	..	..	..
1263 LINDÅS	..	..	..	..	..	..	..	..
1264 AUSTRHEIM	..	..	..	..	..	..	..	..
1265 FEDJE	..	..	..	..	..	..	..	..
1266 MASFJORDEN	..	..	..	..	..	..	1 843	2 034
1301 BERGEN	16 931	15 879	19 552	21 458	22 341	24 512	27 703	34 388
14 SOGN OG FJORDANE	52 601	55 826	63 789	70 776	77 978	81 496	86 803	86 108
1401 FLORA	..	..	..	..	..	..	..	..
1411 GULEN	..	..	..	..	..	..	3 975	3 982
1412 SOLUND	..	..	..	..	..	..	1 384	1 495
1413 HYLLESTAD	1 431	1 496	1 680	1 911	2 205	2 315	2 475	2 521
1416 HØYANGER	..	..	..	..	..	..	2 640	2 686
1417 VIK	..	..	..	..	..	..	..	..
1418 BALESTRAND	..	..	..	..	..	..	..	..
1419 LEIKANGER	1 750	1 738	1 894	2 165	2 370	2 368	2 407	2 305
1420 SOGNDAL	2 739	2 881	3 223	3 518	3 923	3 986	3 872	3 608
1421 AURLAND	1 988	2 001	2 311	2 642	2 811	2 672	2 497	2 132
1422 LÆRDAL	2 062	2 209	2 697	3 121	3 719	3 898	3 740	3 320
1424 ÅRDAL	823	1 010	1 237	1 496	1 642	1 737	1 791	1 525
1426 LUSTER	5 157	5 398	6 384	7 485	8 412	8 494	8 207	7 439
1428 ASKVOLL	..	..	..	..	..	..	..	..
1429 FJALER	2 282	2 562	2 867	3 152	3 476	3 581	3 779	3 815
1430 GAULAR	2 131	2 252	2 538	2 797	3 064	3 104	3 450	3 541
1431 JØLSTER	1 811	1 992	2 200	2 404	2 540	2 595	2 580	2 590
1432 FØRDE	..	..	..	..	..	..	..	..
1433 NAUSTDAL	..	..	..	..	..	..	..	..
1438 BREMANGER	..	..	..	..	..	..	..	..
1439 VÅGSØY	..	..	..	..	..	..	..	..
1441 SELJE	..	..	..	..	..	..	..	..
1443 EID	..	..	..	..	..	..	..	..
1445 GLOPPEN	..	..	..	..	..	..	4 705	4 793
1448 STRYN	..	..	..	..	..	..	..	..
15 MØRE OG ROMSDAL	57 329	56 453	63 871	72 503	81 314	90 256	104 362	116 781
1501 ÅLESUND	..	..	..	..	..	..	..	..
1502 MOLDE	..	..	..	..	..	..	..	..
1503 KRISTIANSUND	..	..	..	..	..	..	..	..
1511 VANYLVEN	..	..	..	..	..	..	..	..
1514 SANDE	..	..	..	..	..	..	..	..
1515 HERØY	..	..	..	..	..	..	..	..
1516 ULSTEIN	..	..	..	..	..	..	..	..
1517 HAREID	..	..	..	..	..	..	..	..
1519 VOLDA	..	..	..	..	..	..	..	..
1520 ØRSTA	..	..	..	..	..	..	..	..
1524 NORDDAL	1 339	1 409	1 528	1 672	1 755	1 878	2 089	2 326
1525 STRANDA	..	..	..	..	..	..	2 865	3 084
1527 ØRSKOG	..	..	..	..	..	..	..	..
1528 SYKKYLVEN	..	..	..	..	..	..	..	..
1532 GISKE	..	..	..	..	..	..	..	..
1534 HARAM	..	..	..	..	..	..	..	..
1535 VESTNES	1 459	1 638	1 780	2 030	2 258	2 553	3 011	3 475
1539 RAUMA	..	..	..	..	..	..	..	..
1543 NESSET	1 871	2 026	2 275	2 651	2 882	3 018	3 413	3 567
1545 MIDSUND	..	..	..	..	..	..	..	..
1546 SANDØY	..	..	..	..	..	..	..	..
1547 AUKRA	..	..	..	..	..	..	..	..
1548 FRÆNA	2 122	2 104	2 237	2 761	3 188	3 307	3 969	4 532
1551 EIDE	..	..	..	..	..	..	..	..

NOTE: 1) SE MERKNADER TIL TABELL 17 I VEDLEGG 2.

POPULATION AT THE POPULATION CENSUSES 1801-1970 BY THE DIVISION INTO MUNICIPALITIES IN 1970 1)

31. DESEMBER 1890	3. DESEMBER 1900	1. DESEMBER 1910	1. DESEMBER 1920	1. DESEMBER 1930	3. DESEMBER 1946	1. DESEMBER 1950	1. NOVEMBER 1960	1. NOVEMBER 1970	NR. NO.
..	..	..	..	..	..	1 528	1 340	1 307	1227
2 447	2 278	3 852	7 026	8 444	9 045	9 522	10 125	10 013	1228
4 973	4 981	4 698	4 671	4 800	5 380	5 072	5 012	4 746	1230
1 410	1 561	1 578	1 747	1 538	1 517	1 550	1 513	1 330	1233
..	..	..	..	..	..	1 238	1 143	1 022	1234
10 494	11 886	11 959	11 972	12 019	12 579	12 423	12 992	13 692	1235
..	..	..	..	..	..	7 764	8 924	8 839	1238
3 475	3 595	3 806	3 899	4 018	4 420	4 374	4 160	3 820	1241
2 054	2 399	3 025	2 664	2 588	2 440	2 494	2 433	2 173	1242
2 482	2 775	3 188	3 713	3 831	4 993	5 611	6 752	8 151	1243
..	..	..	..	..	..	3 904	4 071	3 859	1244
2 221	2 278	2 399	2 731	2 797	2 912	2 997	3 090	3 057	1245
..	..	..	..	..	..	5 541	5 806	6 931	1246
..	..	..	..	..	..	9 366	11 587	14 453	1247
..	..	..	..	9 130	11 565	13 688	18 098	23 120	1248
..	..	..	..	..	..	21 869	33 573	43 979	1249
..	..	..	..	..	..	6 385	8 084	11 401	1250
3 472	4 222	4 037	4 095	4 668	5 152	5 517	5 704	5 409	1251
..	..	..	..	..	..	431	362	290	1252
..	..	..	..	..	..	5 975	5 616	5 638	1253
..	..	..	2 453	2 759	5 087	5 982	10 216	17 832	1255
..	..	..	..	..	..	2 815	2 566	2 664	1256
..	..	..	..	..	..	3 334	3 248	2 709	1259
..	..	..	..	..	..	4 716	4 417	4 225	1260
..	..	..	..	..	..	8 023	7 873	7 730	1263
..	..	..	..	..	..	2 312	2 083	1 838	1264
..	..	..	..	..	..	943	914	840	1265
2 336	2 250	2 252	2 240	2 059	1 995	1 959	2 026	1 844	1266
53 684	72 251	76 867	91 443	98 303	110 424	113 804	115 689	112 734	1301
87 552	89 041	90 040	90 114	91 808	96 849	97 680	99 844	100 761	14
5 346	5 760	6 369	6 371	6 361	6 759	6 984	7 590	8 119	1401
4 240	4 244	4 176	4 088	3 888	3 822	3 698	3 328	2 842	1411
1 916	1 884	1 900	1 844	1 882	1 910	1 850	1 706	1 311	1412
2 467	2 475	2 462	2 276	2 148	2 234	2 151	1 951	1 806	1413
2 887	2 889	2 816	3 586	5 048	5 844	5 667	5 507	5 416	1416
..	..	..	..	..	..	2 850	2 622	2 801	1417
..	..	..	..	..	..	2 189	1 999	1 865	1418
2 513	2 552	2 604	2 473	2 392	2 601	2 661	2 688	2 698	1419
3 507	3 479	3 545	3 428	3 353	3 661	3 757	3 896	4 452	1420
2 169	2 746	2 367	2 203	2 540	2 372	2 364	2 190	2 372	1421
3 128	2 917	2 607	2 421	2 390	2 530	2 463	2 335	2 135	1422
1 369	1 301	1 491	1 600	1 624	2 182	3 753	6 129	7 529	1424
6 967	6 819	6 985	6 659	6 465	6 806	6 553	6 136	5 130	1426
..	..	..	..	..	..	3 807	3 626	3 480	1428
3 811	3 722	3 777	3 721	3 733	3 930	3 871	3 818	3 562	1429
3 690	3 529	3 401	3 255	3 216	3 234	3 041	2 857	2 606	1430
2 824	2 858	2 913	2 898	2 906	2 925	2 838	2 669	2 552	1431
..	..	..	..	..	..	3 414	3 658	4 731	1432
..	..	..	..	..	..	2 348	2 129	2 056	1433
..	..	..	..	..	..	4 960	5 508	5 574	1438
..	..	..	..	..	..	5 867	6 941	6 752	1439
..	..	..	..	..	..	3 355	3 388	3 392	1441
..	..	..	..	..	..	4 453	4 389	4 485	1443
4 986	5 181	5 323	5 251	5 377	5 573	5 490	5 592	5 833	1445
..	..	..	..	..	..	7 296	7 192	7 262	1448
127 806	136 137	144 622	159 391	165 064	182 859	191 438	213 027	223 360	15
..	..	..	..	..	..	30 105	35 403	39 359	1501
..	..	..	..	..	..	12 609	16 408	19 128	1502
..	..	..	..	..	..	15 857	18 374	18 439	1503
..	..	..	..	..	..	3 817	3 924	3 851	1511
..	..	..	..	..	..	3 404	3 490	3 457	1514
..	..	..	..	..	..	6 111	7 252	7 763	1515
..	..	..	..	..	..	3 191	3 654	4 537	1516
1 294	1 459	1 846	2 310	2 572	3 018	3 094	3 605	3 938	1517
3 939	4 556	5 249	5 675	5 686	6 149	6 418	7 011	7 294	1519
-	5 163	5 604	6 002	6 195	7 615	8 097	9 074	9 467	1520
2 410	2 397	2 408	2 494	2 489	2 477	2 485	2 274	2 081	1524
3 251	3 261	3 201	3 118	3 216	3 911	3 997	4 456	4 826	1525
..	..	..	..	..	..	4 430	4 693	4 988	1527
..	..	..	..	..	..	4 157	4 822	5 618	1528
..	2 451	2 754	3 004	3 145	3 713	3 928	4 519	5 169	1532
..	..	..	..	..	..	7 125	8 004	8 417	1534
3 756	3 849	3 857	4 007	4 044	4 776	4 905	5 193	5 645	1535
..	..	..	..	..	..	8 118	8 290	8 030	1539
3 725	3 548	3 329	3 249	3 169	3 679	3 657	3 666	3 577	1543
..	..	..	..	..	..	2 192	2 345	2 248	1545
..	..	..	..	..	..	1 926	2 030	1 831	1546
..	..	..	..	..	..	2 323	2 533	2 647	1547
5 229	5 608	6 181	6 461	6 633	7 074	7 016	7 213	7 467	1548
..	..	..	..	..	..	2 649	2 805	2 978	1551

NOTE: 1) SEE REMARKS TO TABLE 17 IN APPENDIX 2.

TABELL 17 (FORTS.). FOLKEMENGDEN VED FOLKETELLINGENE 1801-1970 ETTER KOMMUNEINNDELINGEN I 1970 [1)]

KOMMUNE MUNICIPALITY	1. FEBRUAR 1801	30. APRIL 1815	27. NOVEMBER 1825	29. NOVEMBER 1835	31. DESEMBER 1845	31. DESEMBER 1855	31. DESEMBER 1865	31. DESEMBER 1875
1554 AVERØY	..	..	..	..	..	..	..	..
1556 FREI	..	..	..	..	..	..	..	..
1557 GJEMNES	..	..	..	..	..	..	..	..
1560 TINGVOLL	..	..	..	..	..	..	..	..
1563 SUNNDAL	..	..	..	..	..	..	..	..
1566 SURNADAL	..	..	..	..	..	..	..	..
1567 RINDAL	1 647	1 566	1 823	2 074	2 301	2 551	2 684	2 754
1569 AURE	..	..	..	..	..	..	..	..
1571 HALSA	..	..	..	..	..	..	..	..
1572 TUSTNA	..	..	..	..	..	..	..	..
1573 SMØLA	..	..	..	..	..	..	1 447	2 855
16 SØR-TRØNDELAG	60 376	61 662	71 325	79 736	89 183	96 345	109 123	116 722
1601 TRONDHEIM	..	..	..	..	..	..	..	..
1612 HEMNE	..	..	..	..	..	..	..	..
1613 SNILLFJORD	..	..	..	..	..	..	..	..
1617 HITRA	..	..	..	..	..	..	..	..
1620 FRØYA	..	..	..	..	..	..	..	..
1621 ØRLAND	..	..	..	..	..	..	2 787	3 150
1622 AGDENES	..	..	..	..	..	..	..	..
1624 RISSA	..	..	..	..	..	..	..	..
1627 BJUGN	..	..	..	..	..	..	..	..
1630 ÅFJORD	..	..	..	..	..	..	2 955	3 176
1632 ROAN	..	..	..	..	..	..	1 429	1 769
1633 OSEN	..	..	..	..	..	..	1 209	1 452
1634 OPPDAL	2 772	2 892	3 235	3 530	3 798	4 162	4 500	4 277
1635 RENNEBU	..	..	..	..	..	..	..	..
1636 MELDAL	..	..	..	..	..	..	3 510	3 402
1638 ORKDAL	..	..	..	..	..	..	..	..
1640 RØROS	2 959	2 632	2 758	3 052	3 447	3 550	3 515	3 564
1644 ÅLEN	..	..	..	..	..	..	1 487	1 688
1645 HALTDALEN	..	..	..	..	..	..	809	911
1648 MIDTRE GAULDAL	..	..	..	..	..	..	6 221	6 449
1653 MELHUS	..	..	..	..	..	..	7 185	6 813
1657 SKAUN	..	..	..	..	..	..	..	..
1662 KLÆBU	..	..	..	..	..	..	1 088	1 009
1663 MALVIK	..	..	..	..	..	..	..	..
1664 SELBU	..	..	..	..	..	..	5 072	4 764
1665 TYDAL	..	..	..	..	..	..	814	839
17 NORD-TRØNDELAG	42 704	43 484	51 689	58 969	65 553	73 571	82 489	81 421
1702 STEINKJER	..	..	..	..	..	..	11 603	11 164
1703 NAMSOS	..	..	..	..	..	..	..	..
1711 MERÅKER	..	..	..	..	..	..	1 861	1 735
1714 STJØRDAL	..	..	..	..	..	..	10 691	9 735
1717 FROSTA	..	..	..	..	..	..	3 064	3 008
1718 LEKSVIK	1 576	1 527	1 935	2 208	2 445	2 754	3 091	3 019
1719 LEVANGER	..	..	..	..	..	..	10 568	10 161
1721 VERDAL	3 882	3 855	4 894	5 564	5 876	6 176	6 713	6 489
1723 MOSVIK	..	..	..	..	..	..	..	..
1724 VERRAN	..	..	..	..	..	..	..	..
1725 NAMDALSEID	..	..	..	..	..	..	..	..
1729 INDERØY	2 875	3 026	3 588	4 210	4 712	5 147	5 428	5 391
1736 SNÅSA	..	..	..	..	..	..	2 235	2 232
1738 LIERNE	..	..	..	..	..	..	1 015	1 134
1739 RØYRVIK	..	..	..	..	..	..	..	..
1740 NAMSSKOGAN	..	..	..	..	..	..	..	..
1742 GRONG	..	..	..	..	..	..	..	..
1743 HØYLANDET	..	..	..	..	..	..	..	..
1744 OVERHALLA	..	..	..	..	..	..	2 593	2 392
1748 FOSNES	..	..	..	..	..	..	..	..
1749 FLATANGER	..	..	..	..	..	..	1 472	1 741
1750 VIKNA	..	..	..	..	..	..	1 749	2 098
1751 NÆRØY	..	..	..	..	..	..	..	..
1755 LEKA	..	..	..	..	..	..	..	..
18 NORDLAND	52 192	44 262	53 516	59 518	66 379	77 587	89 668	103 369
1804 BODØ	..	..	..	..	..	..	3 992	5 271
1805 NARVIK	..	..	..	..	..	..	..	..
1811 BINDAL	..	..	..	..	..	..	..	..
1814 BRØNNØY	..	..	..	..	..	..	..	..
1815 VEGA	..	..	..	..	..	..	..	..
1816 VEVELSTAD	..	..	..	..	..	..	904	988
1818 HERØY	..	..	..	..	..	..	..	..
1820 ALSTAHAUG	..	..	..	..	..	..	..	..
1822 LEIRFJORD	..	..	..	..	..	..	..	..
1824 VEFSN	..	..	..	..	..	..	..	..
1825 GRANE	..	..	..	..	..	..	..	..
1826 HATTFJELLDAL	..	..	..	..	..	..	..	..
1827 DØNNA	..	..	..	..	..	..	..	..
1828 NESNA	..	..	..	..	..	..	..	..
1832 HEMNES	..	..	..	..	..	..	..	..
1833 RANA	..	..	..	..	..	..	..	..

NOTE: 1) SE MERKNADER TIL TABELL 17 I VEDLEGG 2.

POPULATION AT THE POPULATION CENSUSES 1801-1970 BY THE DIVISION INTO MUNICIPALITIES IN 1970[1)]

31. DESEMBER 1890	3. DESEMBER 1900	1. DESEMBER 1910	1. DESEMBER 1920	1. DESEMBER 1930	3. DESEMBER 1946	1. DESEMBER 1950	1. NOVEMBER 1960	1. NOVEMBER 1970	NR. NO.
..	..	..	..	..	..	5 282	5 315	5 116	1554
..	..	..	..	..	..	2 403	2 469	2 593	1556
..	..	..	..	..	..	3 327	3 127	2 877	1557
..	..	..	..	..	..	4 212	4 026	3 665	1560
..	..	..	..	..	..	4 030	7 474	8 272	1563
..	..	..	..	..	..	6 195	5 952	5 971	1566
2 620	2 569	2 359	2 363	2 457	2 586	2 528	2 417	2 374	1567
..	..	..	..	..	..	3 666	3 419	3 038	1569
..	..	..	..	..	..	2 569	2 430	2 101	1571
..	..	..	..	..	..	1 445	1 359	1 210	1572
3 133	3 380	3 485	3 662	3 944	4 258	4 170	4 001	3 388	1573
124 359	135 972	148 896	167 438	175 516	194 453	198 290	212 130	233 420	16
..	47 157	56 987	71 317	77 196	88 138	92 078	105 194	127 328	1601
..	..	..	..	..	..	3 629	3 509	3 997	1612
..	..	..	..	..	..	1 756	1 624	1 361	1613
4 973	4 880	5 086	5 039	5 275	5 376	5 382	5 116	4 537	1617
4 696	5 195	6 063	6 441	6 999	7 124	6 804	6 669	5 654	1620
3 649	3 510	3 367	3 313	3 475	3 963	3 998	4 991	5 257	1621
..	..	..	..	..	..	2 333	2 244	2 064	1622
..	..	..	..	..	..	7 071	6 802	6 579	1624
..	..	..	..	..	..	5 087	5 022	4 790	1627
3 541	3 735	4 015	3 955	3 977	4 149	4 150	4 158	4 022	1630
2 069	2 077	1 969	2 109	2 007	1 906	1 854	1 739	1 494	1632
1 575	1 528	1 555	1 688	1 648	1 684	1 651	1 621	1 416	1633
3 997	3 860	3 760	4 251	4 345	5 181	5 350	5 555	5 704	1634
..	..	..	..	..	..	3 202	3 164	2 832	1635
3 076	2 937	4 056	4 895	5 037	5 483	5 493	5 438	4 769	1636
..	..	7 214	7 574	7 904	9 296	9 398	9 357	9 353	1638
4 058	4 541	5 016	5 153	5 066	5 394	5 328	5 151	5 170	1640
1 743	2 039	2 229	2 438	2 353	2 480	2 448	2 221	1 990	1644
948	988	954	998	992	1 069	1 011	973	788	1645
5 901	5 979	6 330	6 197	6 432	6 758	6 741	6 467	6 128	1648
6 085	6 233	6 328	6 968	7 317	7 983	8 064	8 601	9 299	1653
..	..	3 453	3 378	3 490	3 933	3 979	4 045	4 443	1657
1 008	1 071	992	1 030	1 203	1 478	1 403	1 635	2 564	1662
2 503	2 487	2 773	3 277	3 472	4 391	4 709	5 486	6 966	1663
4 599	4 607	4 350	4 217	4 340	4 659	4 588	4 361	3 929	1664
800	881	819	809	810	799	783	987	986	1665
81 236	83 433	84 948	89 221	96 016	105 679	109 860	116 635	117 713	17
11 045	11 206	11 854	13 086	13 945	16 099	17 129	19 179	20 085	1702
..	..	..	..	..	..	9 810	10 762	11 125	1703
1 745	1 776	2 151	2 552	2 705	2 980	3 145	3 325	2 909	1711
8 854	9 184	8 882	9 332	9 726	10 826	11 785	12 847	13 698	1714
3 038	3 090	3 010	2 763	2 938	3 174	3 104	2 860	2 613	1717
2 967	3 040	3 121	2 954	2 891	3 037	3 002	2 999	2 995	1718
9 154	10 285	10 203	10 672	10 730	11 912	12 357	12 971	14 806	1719
6 120	5 864	6 023	6 747	7 259	8 162	8 516	9 129	9 917	1721
..	..	..	..	..	..	1 285	1 244	1 075	1723
..	..	..	..	..	..	3 632	4 505	3 947	1724
..	..	..	..	..	..	1 895	2 137	1 982	1725
4 875	4 576	4 574	4 495	4 483	4 965	4 987	4 964	4 842	1729
2 554	2 381	2 301	2 386	2 748	3 158	3 189	3 194	2 892	1736
1 473	1 597	1 602	1 678	1 793	1 816	1 895	2 092	1 913	1738
..	..	..	..	421	463	457	482	559	1739
..	..	..	..	596	1 160	1 240	1 735	1 754	1740
..	..	..	..	3 674	2 969	3 002	3 097	2 780	1742
..	..	..	..	..	..	1 534	1 524	1 411	1743
2 409	2 539	2 497	2 472	3 131	3 326	3 440	3 465	3 267	1744
..	..	..	..	..	..	996	978	907	1748
1 821	1 679	1 822	1 814	1 882	1 912	1 764	1 679	1 628	1749
3 054	3 407	3 481	3 557	3 820	3 968	3 911	3 894	3 736	1750
5 787	5 676	5 947	6 085	6 236	6 787	6 558	6 461	5 903	1751
1 084	1 125	1 209	1 144	1 200	1 269	1 227	1 112	974	1755
131 850	152 144	164 687	173 826	186 920	215 972	221 701	237 193	240 461	18
8 718	10 528	10 813	11 251	12 102	14 645	16 695	23 330	29 054	1804
..	..	4 643	6 009	9 920	10 281	11 141	13 311	13 181	1805
..	..	..	..	..	..	2 521	2 493	2 334	1811
..	..	..	..	..	..	9 039	8 663	8 608	1814
..	..	..	..	..	..	2 754	2 443	1 929	1815
1 126	1 174	1 140	1 097	999	1 026	989	938	769	1816
..	..	..	..	..	..	3 199	3 041	2 485	1818
..	..	..	..	..	..	5 231	5 906	6 486	1820
..	..	..	..	..	..	3 239	2 829	2 298	1822
..	..	..	6 562	6 815	9 057	9 091	11 509	13 321	1824
..	..	..	1 032	1 746	1 800	1 791	1 704	1 668	1825
..	..	..	..	..	..	1 680	1 816	1 791	1826
..	..	..	..	..	..	3 081	2 763	2 202	1827
..	..	..	..	..	..	2 106	2 033	1 851	1828
..	..	..	..	..	..	5 041	5 722	5 131	1832
..	..	..	..	..	..	12 854	18 934	26 150	1833

NOTE: 1) SEE REMARKS TO TABLE 17 IN APPENDIX 2.

TABELL 17 (FORTS.). FOLKEMENGDEN VED FOLKETELLINGENE 1801-1970 ETTER KOMMUNEINNDELINGEN I 1970 1)

KOMMUNE MUNICIPALITY	1. FEBRUAR 1801	30. APRIL 1815	27. NOVEMBER 1825	29. NOVEMBER 1835	31. DESEMBER 1845	31. DESEMBER 1855	31. DESEMBER 1865	31. DESEMBER 1875
1834 LURØY	..	..	..	..	..	..	1 554	1 894
1835 TRÆNA	..	..	..	..	..	..	289	346
1836 RØDØY	..	..	..	..	..	..	1 684	1 945
1837 MELØY	..	..	..	..	..	..	2 309	2 696
1838 GILDESKÅL	..	..	..	..	..	..	2 375	2 706
1839 BEIARN	..	..	..	..	..	..	1 164	1 331
1840 SALTDAL	962	..	1 107	1 267	1 476	1 690	1 971	2 289
1841 FAUSKE	..	..	..	..	..	..	..	..
1842 SKJERSTAD	..	..	..	..	..	..	..	..
1845 SØRFOLD	..	..	..	..	..	..	..	..
1848 STEIGEN	..	..	..	..	..	..	..	..
1849 HAMARØY	1 413	..	1 394	1 675	1 932	2 125	2 285	2 515
1850 TYSFJORD	..	..	..	..	..	..	1 402	1 601
1851 LØDINGEN	..	..	..	..	..	..	..	..
1852 TJELDSUND	..	..	..	..	..	..	..	..
1853 EVENES	..	..	..	..	..	..	..	..
1854 BALLANGEN	..	..	..	..	..	..	..	..
1855 ANKENES	..	..	..	..	..	..	..	..
1856 RØST	..	..	..	..	..	..	134	204
1857 VÆRØY	..	..	..	..	..	..	301	359
1858 MOSKENES	905	..	927	1 051	1 097	1 362	1 543	1 847
1860 VESTVÅGØY	2 387	..	2 363	2 804	3 237	4 233	4 880	5 922
1865 VÅGAN	1 530	..	1 658	1 771	2 352	2 689	3 654	4 097
1866 HADSEL	..	..	..	..	..	..	..	..
1867 BØ	..	..	..	..	..	..	..	..
1868 ØKSNES	..	..	..	..	..	..	..	..
1870 SORTLAND	..	..	..	..	..	..	..	..
1871 ANDØY	1 084	..	753	992	1 019	1 310	1 648	2 157
19 TROMS	19 288	17 786	21 899	26 796	31 351	38 266	45 338	53 931
1901 HARSTAD	..	..	..	..	..	..	..	..
1902 TROMSØ	..	..	..	..	..	..	..	..
1911 KVÆFJORD	1 197	1 050	1 255	1 394	1 565	1 807	2 115	2 542
1913 SKÅNLAND	..	..	..	..	..	..	..	..
1915 BJARKØY	..	..	..	..	..	..	..	..
1917 IBESTAD	..	..	..	..	..	..	..	..
1919 GRATANGEN	..	..	..	..	..	..	..	..
1921 SALANGEN	..	..	..	..	..	..	..	..
1922 BARDU	100	130	225	358	536	757	916	1 050
1924 MÅLSELV	..	..	..	..	..	..	..	..
1925 SØRREISA	..	..	..	..	..	..	1 161	1 361
1926 DYRØY	..	..	..	..	..	..	..	..
1927 TRANØY	..	..	..	..	..	..	..	..
1928 TORSKEN	..	..	..	..	..	..	..	..
1929 BERG	..	..	..	..	..	..	..	..
1931 LENVIK	..	..	..	..	..	..	..	..
1933 BALSFJORD	..	..	..	..	..	..	..	..
1936 KARLSØY	..	..	..	..	..	..	..	..
1938 LYNGEN	..	..	..	..	..	..	..	..
1939 STORFJORD	..	..	..	..	..	..	..	..
1940 KÅFJORD	..	..	..	..	..	..	..	..
1941 SKJERVØY	..	..	..	..	..	..	1 824	2 096
1942 NORDREISA	..	..	..	..	..	..	961	1 057
1943 KVÆNANGEN	..	..	..	..	..	..	1 677	1 646
20 FINNMARK	7 707	7 018	8 748	10 838	12 737	16 389	20 329	24 185
2001 HAMMERFEST	77	63	341	391	927	1 125	1 547	2 127
2002 VARDØ	..	..	..	..	..	..	..	..
2003 VADSØ	..	..	..	553	844	1 576	2 303	2 848
2011 KAUTOKEINO	572	543	604	657	732	869	738	738
2012 ALTA	1 973	1 518	2 044	3 085	3 284	3 929	4 380	4 518
2014 LOPPA	450	400	502	555	701	703	801	863
2015 HASVIK	173	170	171	245	277	410	506	562
2016 SØRØYSUND	..	..	..	..	..	..	..	872
2017 KVALSUND	..	..	..	..	..	..	..	655
2018 MÅSØY	454	400	473	482	498	658	933	903
2019 NORDKAPP	110	106	130	166	174	267	345	429
2020 PORSANGER	453	419	486	504	592	790	1 048	1 367
2021 KARASJOK	333	329	339	384	510	582	588	515
2022 LEBESBY	254	247	279	311	337	432	592	680
2023 GAMVIK	..	..	..	..	..	..	342	445
2024 BERLEVÅG	..	..	..	..	..	..	..	..
2025 TANA	..	..	..	..	..	..	..	..
2027 NESSEBY	400	400	464	514	598	706	886	960
2028 BÅTSFJORD	..	..	..	..	..	..	..	..
2030 SØR-VARANGER	..	..	..	527	688	1 015	1 171	1 628

NOTE: 1) SE MERKNADER TIL TABELL 17 I VEDLEGG 2.

POPULATION AT THE POPULATION CENSUSES 1801-1970 BY THE DIVISION INTO MUNICIPALITIES IN 1970 1)

31. DESEMBER 1890	3. DESEMBER 1900	1. DESEMBER 1910	1. DESEMBER 1920	1. DESEMBER 1930	3. DESEMBER 1946	1. DESEMBER 1950	1. NOVEMBER 1960	1. NOVEMBER 1970	NR. NO.
2 148	2 275	2 370	2 534	2 665	2 953	2 953	2 893	2 655	1834
442	547	628	620	625	668	663	669	572	1835
2 592	2 705	2 803	2 896	2 952	3 081	3 049	2 581	2 217	1836
3 101	3 375	3 594	4 405	4 682	5 648	6 230	7 275	6 987	1837
3 667	4 154	4 465	4 451	4 334	4 795	4 756	4 182	3 453	1838
1 680	1 790	1 935	2 025	2 071	2 298	2 199	1 859	1 724	1839
2 691	3 164	3 402	3 812	3 782	4 586	4 758	4 516	4 308	1840
..	4 646	6 766	7 081	7 089	7 953	8 036	8 551	8 650	1841
..	..	..	..	..	..	1 813	1 688	1 548	1842
..	..	..	..	..	..	3 354	3 108	2 846	1845
..	..	..	..	..	..	5 193	4 714	3 998	1848
2 946	3 190	3 208	3 212	3 303	3 522	3 302	3 072	2 415	1849
1 987	2 276	2 633	2 863	3 058	3 680	3 540	3 293	2 890	1850
..	..	..	..	..	..	2 841	3 234	3 033	1851
..	..	..	..	..	..	2 042	2 096	2 004	1852
..	..	..	2 323	2 202	2 526	2 608	2 330	1 774	1853
..	..	..	..	..	..	4 763	4 308	3 253	1854
..	..	3 127	3 364	4 666	5 379	5 447	6 024	6 769	1855
361	504	655	722	731	818	777	816	763	1856
584	656	881	865	941	1 145	1 175	1 218	1 088	1857
2 588	3 007	3 305	2 973	3 340	3 985	4 036	4 126	3 789	1858
8 566	10 101	10 637	10 142	10 956	12 802	13 036	12 283	11 204	1860
6 277	6 270	7 286	8 206	8 916	10 625	10 675	10 537	9 464	1865
..	..	..	..	..	..	9 433	9 001	8 681	1866
..	..	..	..	..	..	6 249	5 927	4 791	1867
..	..	..	..	..	..	4 753	5 052	5 257	1868
..	..	..	..	..	..	7 229	7 423	7 039	1870
3 223	4 030	4 514	5 100	5 540	6 486	6 339	6 982	8 031	1871
65 125	74 362	81 902	90 750	97 467	113 722	117 498	127 549	136 224	19
..	..	..	..	11 441	13 202	14 019	17 130	19 915	1901
..	..	..	..	..	..	25 940	30 779	38 747	1902
2 952	3 115	3 043	3 117	3 087	3 577	3 518	3 283	3 661	1911
..	..	..	..	..	..	3 681	3 498	2 971	1913
..	..	..	..	..	..	1 489	1 349	999	1915
..	..	..	..	..	..	3 404	3 372	2 912	1917
..	..	..	1 748	1 967	2 281	2 201	2 104	1 893	1919
..	..	4 563	4 297	4 273	4 709	4 612	4 358	3 726	1921
1 362	1 646	1 689	1 748	1 828	2 355	2 508	3 637	3 895	1922
..	..	..	..	..	..	5 887	6 943	7 933	1924
1 709	1 943	2 099	2 316	2 416	2 828	2 762	2 861	3 141	1925
..	..	..	..	..	..	2 601	2 400	1 947	1926
..	..	..	..	..	..	2 596	2 541	2 243	1927
..	..	..	..	..	..	2 041	2 080	1 792	1928
767	1 002	1 169	1 183	1 214	1 414	1 449	1 501	1 443	1929
..	..	..	..	..	..	9 402	10 079	10 564	1931
..	..	..	..	..	..	7 129	7 009	6 753	1933
..	..	..	..	..	..	3 722	3 395	3 058	1936
..	..	..	..	..	..	3 881	4 023	3 884	1938
..	..	..	1 362	1 499	1 721	1 849	1 866	1 747	1939
..	..	..	2 330	2 482	2 820	3 074	3 271	3 280	1940
2 410	2 653	2 987	3 494	3 802	4 418	4 667	4 968	4 918	1941
1 399	1 494	1 552	1 776	2 031	2 299	2 456	2 617	2 709	1942
1 771	1 764	1 870	1 906	1 973	2 402	2 610	2 485	2 093	1943
29 170	32 800	38 065	44 190	53 308	58 790	64 475	71 982	75 791	20
2 188	2 300	2 707	3 338	3 649	3 538	4 127	5 840	6 964	2001
..	..	..	..	..	..	4 085	4 117	4 085	2002
3 040	3 268	3 322	3 385	3 727	4 052	4 428	4 708	5 535	2003
879	857	984	941	1 123	1 372	1 557	1 938	2 561	2011
4 509	5 076	4 995	5 521	6 384	8 474	8 955	9 655	11 159	2012
919	1 105	1 363	1 680	1 924	2 259	2 473	2 651	2 213	2014
796	945	1 151	1 300	1 431	1 643	1 764	1 869	1 604	2015
1 008	1 077	1 361	1 689	1 955	2 061	2 048	2 198	2 224	2016
761	876	1 065	1 227	1 579	1 877	1 938	1 870	1 767	2017
1 335	1 781	2 067	2 244	2 433	2 576	2 790	3 139	2 895	2018
983	1 504	2 020	3 132	3 855	3 528	4 443	5 298	5 165	2019
1 760	1 947	2 029	2 165	2 553	2 972	3 308	3 592	3 858	2020
536	637	849	959	1 087	1 581	1 691	2 181	2 530	2021
1 071	1 277	1 441	1 593	1 774	2 160	2 438	2 418	2 242	2022
623	739	1 192	1 573	1 663	1 610	1 735	1 764	1 669	2023
..	..	..	1 064	1 566	1 486	1 550	1 804	1 839	2024
..	..	..	2 024	2 453	2 906	3 051	3 282	3 061	2025
983	1 058	1 093	1 160	1 321	1 457	1 511	1 356	1 178	2027
..	..	..	..	..	..	1 667	2 143	2 799	2028
1 961	1 910	3 320	4 798	7 590	7 993	8 916	10 159	10 443	2030

NOTE: 1) SEE REMARKS TO TABLE 17 IN APPENDIX 2.

ALFABETISK STEDSREGISTER

Alphabetic index of geographical units

F o r k o r t n i n g e r

Abbreviations

b. = bispedømme *diocese*

d. = domssogn *primary court district*

f. = fylke *county*

k. = kommune *municipality*

lagd. = lagdømme *appelate court district*

lags. = lagsogn *appelate court subdistrict*

p.gj. = prestegjeld *clerical district*

pro. = prosti *deanery*

s. = sogn *parish*

t.saml. = tettstedsamling *cluster of urban settlements*

t.st. = tettsted *urban settlement*

A

Abelvær t.st. 130

Agdenes k. 46, 60, 152, p.gj. 106

Agder b. 84, lagd. 118

Agøy øy 136

Akershus f. 30, 31, 32, 33, 35, 52, 66, 119, 120, 132, 144

Aldra øy 141

Algrøy øy 137

Alnes t.st. 128

Alstadhaug s. 108

Alstahaug k. 48, 60, 152, p.gj. 110, s. 110, d. 118

Alsten øy 140

Alta k. 51, 64, 154, pro. 114, p.gj. 114, d. 118, t.st. 131

Alteren øy 140

Alvdal k. 54, 144, p.gj. 78, s. 78, t.st. 123

Alversund p.gj. 96, s. 96

Alvøy øy 137

Andabeløya øy 135

Andebu k. 54, 146, p.gj. 82, s. 82

Andenes p.gj. 112, t.st. 130

Andselv t.st. 130

Andørja s. 114, øy 142

Andøy k. 50, 64, 154

Andøy (Moskenes) øy 141

Andøya (Kr.sand) øy 135

Andøya (Andøy) øy 142

Ankenes k. 62, 154, s. 112

Aremark k. 52, 144, p.gj. 72, s. 72

Arendal k. 56, 148, pro. 88, t.saml. 126, t.st. 126

Arna k. 43, 58, 150, p.gj. 96, s. 96

Arnadal s. 82

Arnafjord s. 98

Arnøy øy 142

Asak s. 72

Ask t.st. 122

Asker k. 52, 144, p.gj. 76

Asker og Bærum pro. 76

Asker og vestre Bærum d. 118

Askim k. 52, 144, p.gj. 72, t.saml. 121, t.st. 121

Askrova øy 138

Askvoll k. 44, 60, 150, p.gj. 100, s. 100, t.st. 128

Askøy k. 42, 58, 150, p.gj. 96, s. 96, t.st. 128, øy 137

Asmaløya øy 134

Aspøy øy 139

Aspøya øy 138

Astafjord s. 114

Atløy øy 138

Atrå s. 86

Audnedal k. 40, 56, 148

Aukra k. 45, 60, 150, p.gj. 104

Aurdal s. 80, t.st. 124

Aure k. 46, 60, 152, p.gj. 104, s. 104, t.st. 129

Aure (Sykkylven) t.st. 128

Aurland k. 58, 150, p.gj. 98

Aurlandsvangen t.st. 128

Aurskog p.gj. 74 s. 74

Aurskog-Høland k. 35, 52, 144

Aursmoen t.st. 122

Aust-Agder f. 30, 31, 32, 33, 39, 56, 68, 119, 120, 132, 144, lags. 118

Aust-Nedenes pro. 88
Aust-Telemark pro. 86
Austad (Bygland) s. 90
Austad (Lyngdal) s. 90
Austbygdi s. 86
Austevoll k. 42, 58, 150, p.gj. 96, s. 96
Austmarka s. 76
Austnes t.st. 128
Austra øy 140
Austre Bokn øy 136
Austre Moland p.gj. 88, s. 88
Austre Sunnmøre pro. 102
Austre Vikebygd s. 94
Austrheim k. 43, 58, 150, s. 96
Austvågøy øy 141
Avaldsnes p.gj. 92, t.st. 127
Averøy k. 46, 60, 150
Averøya øy 139

B

Bagn s. 80, t.st. 124
Bakke (Eiker) s. 82
Bakke (Flekkefjord) p.gj. 90, s. 90
Bakklandet p.gj. 102
Bakkøy øy 137
Balestrand k. 43, 58, 150, p.gj. 98, t.st. 128
Balke p.gj. 80
Ballangen k. 49, 62, 154, p.gj. 112, t.st. 130
Ballstad t.st. 130
Ballstadøya øy 141
Balsfjord k. 50, 64, 154, p.gj. 114, s. 114
Bamble k. 38, 56, 146, pro. 86, p.gj. 86, d. 118
Bangsund t.st. 130
Barbu p.gj. 88
Bardu k. 64, 154, p.gj. 114
Barkåker t.st. 125
Barmen (Selje) øy 138
Barmen (Risør) øy 135
Barøya øy 141
Bastøy øy 134
Begndal s. 80
Beiarn k. 62, 154, p.gj. 112
Beitstad p.gj. 108, s. 108
Bekkefaret p.gj. 90
Bekkelaget p.gj. 76
Berg (Troms) k. 64, 154, p.gj. 114, s. 114
Berg (Halden) p.gj. 72, s. 72
Berg (Brunlanes) s. 84
Berg (Brønnøy) t.st. 130
Bergen f. 30, 31, 32, 33, 58, 68, 119, 120, 133, 150, k. 58, 68, 150, pro. 94, lags. 118, d. 118, t.saml. 127, t.st. 127
Berger t.st. 124
Bergsholmen øy 136
Bergsøy øy 139
Bergsøya øy 138
Bergøya øy 135
Berkåk t.st. 129
Berlevåg k. 64, 154, s. 116, t.st. 131
Berøy øy 135
Bildøya øy 137
Bilitt t.st. 123
Bindal k. 48, 62, 152, p.gj. 110
Biri p.gj. 80, s. 80, t.st. 123
Birkeland (Fana) p.gj. 96
Birkeland (Birkenes) t.st. 126
Birkenes k. 39, 56, 148, p.gj. 88
Biskopshavn p.gj. 94
Bjarkøy k. 50, 64, 154, s. 114
Bjarkøya øy 142
Bjelland s. 90
Bjergøy øy 136
Bjerkreim k. 41, 58, 148, s. 92
Bjerkvik t.st. 130
Bjervamoen t.st. 125
Bjoa s. 94
Bjugn k. 47, 60, 152, p.gj. 106, s. 106
Bjugnholmen øy 139
Bjørgvin b. 94
Bjørke s. 74
Bjørkelangen t.st. 122
Bjørkøya øy 134
Bjørkåsen t.st. 130
Bjørnevatn t.st. 131
Bjørnskinn s. 112
Bjørnør p.gj. 106
Bjørøya (Krødsherad) øy 134
Bjørøya (Fjell) øy 137
Blaker s. 74, t.st. 122
Blakstad t.st. 126
Bleik t.st. 130
Bliksøya øy 134
Blomvåg s. 98
Blomøy øy 137
Bodin p.gj. 110, s. 110
Bodø k. 48, 62, 152, pro. 110, p.gj. 110, d. 118, t.saml. 130, t.st. 130
Bogen t.st. 130
Bokn k. 58, 148, s. 92

Bolga øy 141
Bolsøy p.gj. 104, s. 104
Bolsøya øy 138
Bore s. 92
Borg b. 72
Borgan øy 140
Borge (Østfold) k. 35, 52, 144, p.gj. 72, s. 72
Borge (Vestvågøy) p.gj. 112
Borgund (Lærdal) s. 98
Borgund (Ålesund) p.gj. 102
Borgundøy øy 136
Borgøy øy 136
Borkenes t.st. 130
Borre k. 38, 54, 146, p.gj. 84, s. 84
Borøya (Søgne) øy 135
Borøya (Tvedestrand) øy 135
Botne p.gj. 84, s. 84
Botngard t.st. 129
Bragernes p.gj. 82
Brandal t.st. 128
Brandbu p.gj. 80, s. 80, t.st. 123
Brandsøy (Flora) øy 138
Brandsøy (Roan) øy 139
Brandval p.gj. 78, t.st. 122
Braskereidfoss t.st. 122
Bratsberg s. 102
Brattholmen øy 143
Brattholmen t.st. 127
Brattvær s. 104, øy 139
Brattvåg t.st. 128
Bredtvet p.gj. 76
Breim s. 100
Breiskallen t.st. 123
Breistein t.st. 128
Breivik t.st. 130
Breivikbotn t.st. 131
Brekke s. 100
Brekken s. 106
Brekstad t.st. 129
Bremanger k. 44, 60, 150, p.gj. 100, s. 100
Bremangerlandet øy 138
Bremnes (Finnås) s. 94
Bremsnes s. 104
Brennholmen øy 139
Brevik p.gj. 86, t.saml. 125, t.st. 125
Brimse øy 136
Bru (Kinn) s. 100
Bru (Rennesøy) øy 136
Bruarøy øy 137
Bruflat s. 80
Brumunddal t.st. 122
Brunkeberg s. 86
Brunlanes k. 38, 56, 146, p.gj. 84
Brusand t.st. 126
Bruvik s. 96
Bryne t.st. 126
Brønnøy k. 48, 62, 152, p.gj. 110, d. 118
Brønnøya øy 134
Brønnøysund t.st. 130
Brøtsøy øy 134
Brøttum p.gj. 76
Bud p.gj. 104, s. 104, t.st. 129
Budal s. 106
Bugøynes t.st. 131
Buksnes p.gj. 112
Burås t.st. 122
Buskerud f. 30, 31, 32, 33, 37, 54, 66, 119, 120, 132, 146, lags. 118
Buvik s. 106
Buvika t.st. 129
Buøy øy 135
Buøya øy 135
Byafossen t.st. 129
Bybrua t.st. 123
Bygland k. 56, 148, p.gj. 90, s. 90
Byglandsfjord t.st. 126
Bygstad s. 100
Bykle k. 56, 148, s. 90
Byneset p.gj. 102
Byrknesøy øy 137
Byåsen p.gj. 102
Bærum k. 52, 144
Bø (Telemark) k. 56, 146, p.gj. 86, t.st. 125
Bø (Nordland) k. 46, 64, 154, p.gj. 112, s. 112
Bø (Hyllestad) s. 100
Bøler p.gj. 76
Bømlo k. 42, 58, 148, s. 94, øy 136
Børsa p.gj. 106, s. 106, t.st. 129
Bøverbru t.st. 123
Bøverdal s. 78
Båstad s. 72
Båtsfjord k. 51, 64, 154, p.gj. 116, t.st. 131
Båtstø t.st. 122

D

Dagali s. 84
Dagslett t.st. 122
Dal t.st. 122
Dalane pro. 92, d. 118
Dale (Vaksdal) s. 96, t.st. 128
Dale (Luster) s. 98
Dale (Fjaler) s. 100, t.st. 128

Dale (Otta) t.st. 123
Dale i Bruvik t.saml. 128
Dalen t.st. 126
Dalsfjord s. 102
Dalsøy øy 138
Davik p.gj. 100, s. 100
Degernes s. 72
Dillingøya øy 134
Dimnøya øy 138
Dokka t.st. 123
Dolen øy 139
Dolma øy 140
Dolmøya øy 139
Dombås t.st. 124
Domkirken (Fredrikstad) p.gj. 72
Domkirken (Oslo) p.gj. 74
Domkirken (Kristiansand) p.gj. 84
Domkirken (Stavanger) p.gj. 90
Domkirken (Bergen) p.gj. 94
Domkirken (Trondheim) p.gj. 102
Domkirken (Tromsø) p.gj. 114
Dovre k. 36, 54, 146, p.gj. 78, t.st. 124
Drammen k. 37, 54, 146, pro. 82, d. 118, t.saml. 124, t.st. 124
Drangedal k. 56, 146, p.gj. 86, s. 86
Drevja s. 110
Drøbak p.gj. 74, s. 74, t.st. 121
Dverberg p.gj. 112, s. 112
Dypvåg p.gj. 88, s. 88
Dyrnesvågen t.st. 129
Dyrøy (Troms) k. 50, 64, 154, s. 114
Dyrøy (Ørskog) øy 138
Dyrøy (Øksnes) øy 142
Dyrøy (Frøya) øy 139
Dyrøya øy 142
Dønna k. 49, 62, 152, p.gj. 112, øy 140
Dønnes s. 112

E

Edøy p.gj. 104, s. 104
Edøya øy 138
Efteløt s. 84
Egersund p.gj. 92, s. 92, t.st. 126
Egge s. 108
Eggedal s. 82
Eggum t.st. 130
Eggøy øy 142
Eid (Sogn og Fjordane) k. 44, 60, 150, p.gj. 100, s. 100
Eid (Fjelberg) s. 96
Eid (Grytten) s. 104
Eidanger p.gj. 86
Eide (Møre og Romsdal) k. 45, 60, 150, s. 104, t.st. 129
Eide (Hommedal) s. 88
Eidfjord s. 98, t.st. 127
Eidsberg k. 35, 52, 144, p.gj. 72, s. 72, t.st. 121
Eidsborg s. 88
Eidsfoss t.st. 124
Eidsivating lagd. 118
Eidskog k. 52, 144, p.gj. 76, s. 76
Eidsvoll k. 36, 52, 144, p.gj. 74, s. 74, d. 118, t.st. 122
Eidsvåg t.st. 129
Eigersund k. 40, 56, 148
Eigerøy øy 135
Eik p.gj. 76
Eikefjord s. 100
Eiken s. 90
Eiker pro. 82, p.gj. 82
Eiker, Modum og Sigdal d. 118
Eikerøy øy 135
Eina s. 80, t.st. 123
Ekkilsøy øy 139
Ekne s. 108
Eksingedal s. 96
Ellingsøya øy 138
Elsfjord s. 110
Elverum k. 52, 144, p.gj. 78, t.saml. 123, t.st. 123
Elvøy øy 140
Enebakk k. 35, 52, 144, p.gj. 74
Engelsviken t.st. 121
Engeløya øy 141
Engerdal k. 54, 144, p.gj. 78
Engjan t.st. 129
Engøy (Farsund) øy 135
Engøy (Stavanger) øy 135
Enningdal s. 72
Eresfjord s. 104
Erfjord s. 94
Ertvågøy øy 139
Espeland t.st. 128
Espevær t.st. 127, øy 136
Etne k. 42, 58, 148, p.gj. 94, t.st. 127
Etnedal k. 54, 146, p.gj. 80
Evanger s. 98, t.st. 127
Evenes k. 62, 154, s. 112
Evje p.gj. 90, s. 90, t.st. 126
Evje og Hornnes k. 56, 148
Evjen øy 141
Eydehamn t.st. 126

F

Fagerborg p.gj. 74
Fagernes t.st. 124
Fagerstrand t.st. 122
Falnes s. 92
Fana k. 58, 150, p.gj. 96
Fanahamaren t.st. 128
Fannrem t.st. 129
Farkingstad s. 92
Farsund k. 40, 56, 148, p.gj. 90, s. 90, t.st. 126
Fauske k. 62, 154, p.gj. 112, s. 112, t.st. 130
Feda s. 90
Fedje k. 58, 150, s. 96, t.st. 128, øy 137
Feiring s. 74
Fenstad s. 74
Fet (Akershus) k. 35, 52, 144, p.gj. 74, s. 74
Fet (Gaupne) s. 98
Fetsund t.st. 122
Fevik t.st. 126
Feøya øy 134
Figgjo t.st. 127
Fiksdal s. 104
Fillan s. 106
Filtvet t.st. 124
Finnmark f. 30, 31, 32, 33, 51, 64, 70, 119, 120, 133, 154
Finnskog s. 78
Finnsnes t.st. 131
Finnsvikøya øy 134
Finnøy k. 41, 58, 148, p.gj. 92, øy 136
Finnøy (Sandøy) øy 138
Finnøya øy 141
Finnås p.gj. 94
Finsland s. 90
Fiskum s. 82
Fiskå t.st. 127
Fister s. 94
Fitjar k. 42, 58, 148, p.gj. 96, t.st. 127
Fjaler k. 60, 150, p.gj. 100
Fjelberg p.gj. 96, s. 96
Fjelbergøy øy 136
Fjell k. 42, 58, 150, p.gj. 96
Fjellstrand t.st. 122
Fjellværøya øy 139
Fjordgard t.st. 131
Fjotland p.gj. 90
Fjære k. 56, 148, p.gj. 88, s. 88
Fjærland s. 98
Fjøløy øy 136
Fjørtoft s. 102, øy 138
Flakstad p.gj. 112, s. 112
Flakstadøya øy 141
Flatanger k. 62, 152, p.gj. 110
Flatdal s. 86
Flateby t.st. 122
Flatøy øy 137
Flekkefjord k. 40, 56, 148, pro. 90, p.gj. 90, s. 90, d. 118, t.st. 126
Flekkerøy øy 135
Flesberg k. 37, 54, 146, p.gj. 84, s. 84
Flisa t.st. 122
Floni øy 137
Flora k. 43, 58, 150
Florvågøy øy 137
Florø t.st. 128
Flosta s. 88, øy 135
Fluberg s. 80
Flå (Buskerud) k. 54, 146, s. 82
Flå (Melhus) s. 108
Flåm s. 98
Flåøya øy 139
Fogn øy 136
Folda p.gj. 110
Foldereid s. 110
Foldøy øy 136
Follafoss t.st. 129
Folldal k. 36, 54, 146, s. 78, t.st. 123
Follebu s. 80, t.st. 123
Follesøya øy 142
Fon s. 82
Forsand k. 41, 58, 148, s. 92
Forset t.st. 123
Fortun s. 98
Fosen d. 118, øy 136
Fosnavåg t.st. 128
Fosnes k. 48, 62, 152, p.gj. 110, s. 110
Fosnøy øy 137
Fossberg t.st. 124
Fredrikstad k. 35, 52, 144, pro. 72, d. 118, t.saml. 121, t.st. 121
Frei k. 46, 60, 152, s. 104, øy 139
Fresvik s. 98
Fridalen p.gj. 94
Friisøya øy 135
Frogn k. 35, 52, 144, s. 74
Frogner (Sørum) s. 74, t.st. 122
Frogner (Oslo) p.gj. 74
Frogner (Lier) s. 82
Froland k. 39, 56, 148, p.gj. 88
Fron k. 37, 54, 146
Frosta k. 62, 152, p.gj. 108, s. 108

Frostating lagd. 118
Fræna k. 45, 60, 150, p.gj. 104
Frøya (Sør-Trøndelag) k. 46, 60, 152, p.gj. 104, øy 139
Frøya (Bremanger) s. 100, øy 138
Frøyset s. 96
Fuglevik t.st. 121
Fugløya øy 141
Furnes p.gj. 76
Furuholmen øy 135
Fusa k. 42, 58, 150, p.gj. 96, s. 96
Fyllingsdalen p.gj. 94
Fyresdal k. 56, 148, p.gj. 88, t.st. 126
Føling s. 108
Førde (Sogn og Fjordane) k. 44, 60, 150, p.gj. 100, s. 100, t.st. 128
Førde (Sveio) t.st. 127
Førdesfjord s. 92
Føynland øy 134
Føyno (Karmøy) øy 136
Føyno (Stord) øy 136
Fåberg p.gj. 80, s. 80, t.st. 123
Fåvang s. 78, t.st. 123

G

Gamle Aker p.gj. 74
Gamlebyen p.gj. 76
Gamvik k. 64, 154, p.gj. 116, t.st. 131
Gand p.gj. 92
Gapøya øy 142
Garder s. 74
Gardermoen t.saml. 122, t.st. 122
Gardsøy øy 139
Garmo s. 78
Garten øy 139
Gaular k. 60, 150, p.gj. 100
Gauldal pro. 106, d. 118
Gaupne s. 98
Gausdal k. 37, 54, 146, s. 80
Geilo t.st. 124
Geiranger s. 102
Geitastrand s. 106
Geithus t.st. 124
Gibostad t.st. 131
Gildeskål k. 62, 154, p.gj. 112
Gimsøy s. 112
Gimsøya øy 141
Giske k. 45, 60, 150, p.gj. 102, s. 102, øy 138
Gisløya øy 142
Gjemmestad s. 100
Gjemnes k. 46, 60, 152, s. 104
Gjerde s. 94
Gjerdrum k. 52, 144, p.gj. 74
Gjermesøya øy 141
Gjerpen p.gj. 86, d. 118
Gjerstad (Aust-Agder) k. 56, 48, p.gj. 88, s. 88
Gjerstad (Haus) s. 96
Gjerøya øy 141
Gjesdal k. 41, 58, 148
Gjestal p.gj. 92, s. 92
Gjesvær t.st. 131
Gjesværøy øy 143
Gjesøya øy 135
Gjesås s. 78
Gjusvik t.st. 126
Gjæsingen øy 139
Gjølme t.st. 129
Gjøvdal s. 88
Gjøvik k. 36, 54, 144, p.gj. 80, t.saml. 123, t.st. 123
Gladsøya øy 146
Glemmen p.gj. 72
Glomfjord t.st. 130
Gloppen k. 44, 60, 150, p.gj. 100
Glåmos s. 106
Goddo øy 136
Godøya øy 138
Gol k. 54, 146, p.gj. 84, s. 84, t.st. 124
Gossa øy 138
Gran k. 37, 54, 146, p.gj. 80, t.saml. 123, t.st. 123
Grane k. 62, 152, p.gj. 110, s. 110
Gransherad p.gj. 86, s. 86
Granvin k. 42, 58, 158, s. 98
Gratangen k. 64, 154
Gratangsbotn s. 114
Gravvik s. 110
Grefsen p.gj. 76
Greipstad s. 90
Grim p.gj. 86
Grimstad k. 56, 148, p.gj. 88, t.saml. 126, t.st. 126
Grinder t.st. 122
Grindheim (Etne) s. 94
Grindheim (N. Audnedal) s. 90
Grip s. 104, øy 139
Grisvågøy øy 139
Grong k. 48, 62, 152, p.gj. 108, s. 108, t. st. 129
Grorud p.gj. 76
Grov t.st. 130

Grua t.st. 122
Gruben p.gj. 110
Grue k. 36, 52, 144, p.gj. 78
Grungedal s. 88
Gryllefjord t.st. 131
Grytten p.gj. 104, s. 104
Grytøya øy 142
Grønland p.gj. 76
Grønvoll t.st. 122
Grøtavær t.st. 130
Grøtøy øy 142
Guddal s. 100
Gudfjelløya øy 140
Gulating lagd. 118
Gulen k. 43, 58, 150, p.gj. 100, s. 100
Gullhaug t.st. 125
Gumøy øy 135
Gursken s. 102
Gurskøya øy 138
Gvarv t.st. 125
Gyland s. 90

H

Hadeland og Land pro.80, d. 118
Hadsel k. 49, 64, 154, p.gj. 112, s. 112
Hadseløya øy 142
Hafslo p.gj. 98, s. 98
Haga t.st. 122
Hakadal s. 74
Halden k. 35, 52, 144, p.gj. 72, d. 118, t.saml. 121, t.st. 121
Hallingdal pro. 82, d. 118
Hallingby t.st. 124
Halsa k. 46, 60, 152, p.gj. 104, s. 104
Halse s. 90
Halsene øy 134
Halsne øy 136
Halsnøy øy 136
Haltdalen k. 60, 152, p.gj. 106, s. 106
Halvardsøy øy 142
Hamar k. 36, 52, 144, b. 76, pro. 76, p.gj. 76, t.saml. 123, t.st. 123
Hamarøy k. 49, 62, 154, p.gj. 112
Hammerfest k. 51, 64, 154, pro. 116, p.gj. 116, s. 116, d. 118, t.saml. 131, t.st. 131
Hamnsund s. 102
Hamnøya øy 140
Hamre p.gj. 96, s. 96, t.st. 126
Handnesøya øy 140
Hanøy øy 137
Haram k. 45, 60, 150, p.gj. 102, s. 102
Haramsøya øy 138
Hardanger d. 118
Hardanger og Voss pro. 98
Hareid k. 60, 150, s. 102, t.st. 128
Hareidlandet øy 138
Harestua t.st. 122
Harkmark s. 90
Harran s. 108
Harstad k. 50, 64, 154, p.gj. 114, t. saml. 130, t.st. 130
Harsvik t.st. 129
Harøy øy 138
Hasle p.gj. 76
Haslemoen t.st. 122
Haslum p.gj. 76
Hasseløy øy 136
Hasvik k. 64, 154, s. 114, t.st. 131
Hatlestrand s. 94
Hattfjelldal k. 49, 62, 152, p.gj. 110, t.st. 130
Haug (Eiker) s. 82
Haug (Norderhov) s. 82
Hauge (Lærdal) s. 98
Hauge (Sokndal) t.st. 126
Haugesund k. 41, 56, 148, d. 118, t.st. 127
Haus p.gj. 96, s. 96
Hauske s. 92
Hausvik t.st. 128
Havøya øy 143
Havøysund t.st. 131
Hedal s. 80
Heddal p.gj. 86
Hedenstad s. 84
Hedmark f. 30, 31, 32, 33, 36, 52, 66, 119, 120, 132, 144, pro. 76
Hedmark og Oppland lags. 118
Hedrum k. 38, 56, 146, p.gj. 84, s. 84
Heer t.st. 122
Hegge s. 80
Heggen s. 82
Heggen og Frøland d. 118
Hegra s. 108
Heidal s. 78
Heim s. 106
Heimdal t.st. 129
Heissa øy 138
Heistad t.st. 125
Heiås t.st. 121
Helgebostadøya øy 139
Helgeland lags. 118
Helgen s. 86
Helgeroa t.st. 125

Helgheim s. 100
Helgøy s. 114, øy 142
Helgøya øy 134
Heli s. 72
Helle t.st. 126
Helleland p.gj. 92, s. 92
Hellesylt t.st. 128
Hellesøy øy 136
Hem s. 84
Hemne k. 46, 60, 152, p.gj. 106, s. 106
Hemnes (Nordland) k. 49, 62, 152, p.gj. 110, s. 110
Hemnes (Aurskog-Høland) t.st. 122
Hemnesberget t.st. 130
Hemnskjel øy 139
Hemre t.st. 129
Hemsedal k. 54, 146, s. 84, t.st. 124
Hen (Grytten) s. 104
Hen (Ringerike) t.st. 124
Henning s. 108
Henningsvær t.st. 130, øy 141
Herad s. 90
Heradsbygd t.st. 123
Herandsholmen øy 136
Herdla (Askøy) s. 96, øy 137
Herefoss p.gj. 88, s. 88
Herføl øy 134
Hermansverk t.st. 128
Hernar øy 137
Herre t.st. 125
Hersvik s. 100
Herøy (Møre og Romsdal) k. 45, 60, 152, p.gj. 102, s. 102
Herøy (Nordland) k. 48, 62, 152, p.gj. 112
Hesby s. 92
Heskestad s. 92
Hesseng t.st. 131
Hestmannøy øy 141
Hetland pro. 92, p.gj. 92
Hidra s. 90, øy 135
Hille øy 135
Hillestad s. 84
Hillesøy s. 114
Hillevåg p.gj. 92
Hinna p.gj. 92
Hinnøy øy 141
Hisarøy øy 137
Hiskjo øy 136
Hisøy k. 56, 148, p.gj. 88, øy 135
Hitra k. 46, 60, 152, p.gj. 106, s. 106, øy 139
Hjartdal k. 56, 146, p.gj. 86, s. 86
Hjartøya øy 141
Hjellestad t.st. 128
Hjelme s. 98
Hjelmeland k. 41, 58, 148, p.gj. 94, s. 94
Hjelmelandsvågen t.st. 127
Hjelmsøya øy 143
Hjørundfjord p.gj. 102, s. 102
Hobøl k. 52, 144, p.gj. 72, s. 72
Hof (Vestfold) k. 54, 146, p.gj. 84, s. 84
Hof (Åsnes) p.gj. 78
Hof (Sunndal) s. 104
Hoffland t.st. 128
Hokksund t.st. 124
Hol (Buskerud) k. 54, 146, p.gj. 84, s. 84
Hol (Stamsund) s. 112
Holdøy øy 142
Hole p.gj. 82, s. 82
Holla p.gj. 86, s. 86
Holm (Grytten) s. 104
Holm (Borge) t.st. 121
Holmedal (Husnes) s. 94
Holmedal (Fjaler) s. 100
Holmen (Asker) p.gj. 76
Holmen (Søndre Land) t.st. 123
Holmen (Gloppen) øy 138
Holmestrand k. 38, 54, 146, p.gj. 84, d. 118, t.saml. 125, t.st. 125
Holmsbu t.st. 124
Holsen s. 100
Holsnøy øy 137
Holt p.gj. 88, d. 118
Holter s. 74
Holum p.gj. 90, s. 90
Homborsund fyr øy 135
Hommedal p.gj. 88
Hommelstø t.st. 130
Hommelvik t.st. 129
Hommersåk t.st. 127
Honningsvåg t.saml. 131, t.st. 131
Hopen s. 104
Hordabø s. 96
Hordaland f. 30, 31, 32, 33, 42, 58, 68, 119, 120, 133, 148
Hordaland og Sogn og Fjordane lags. 118
Hordvik t.st. 128
Horg s. 106
Hornindal p.gj. 100
Hornnes s. 90
Horten k. 54, 146, p.gj. 84, d. 118, t.saml. 125, t.st. 125
Hosanger s. 96
Hov t.st. 123
Hovden øy 138

Hovedøya øy 134
Hovin (Spydeberg) s. 72
Hovin (Ullensaker) s. 74
Hovin (Gransherad) s. 86
Hovsøya øy 142
Huftarøy øy 137
Hugla øy 140
Huglo øy 136
Hulløya øy 141
Hundorp t.st. 123
Hundvåg øy 135
Hundvåko øy 137
Hunn s. 80
Hurdal k. 52, 144, p.gj. 74
Hurum (Vang i Oppland) s. 80
Hurum (Buskerud) k. 54, 146, p.gj. 82
Husevågøy øy 138
Husnes p.gj. 94, s. 94, t.st. 127
Hustad s. 104
Husvær øy 140
Husøy (Solund) s. 100, øy 137
Husøy (Lenvik) t.st. 131
Husøy (Sem) øy 134
Husøy (Sandøy) øy 138
Husøy (Træna) øy 141
Hvaler k. 52, 144, p.gj. 72
Hvarnes s. 84
Hvasser t.st. 125, øy 134
Hvittingfoss t.st. 124
Hyen s. 100
Hylestad s. 90
Hylkje t.st. 128
Hylla t.st. 129
Hyllestad k. 58, 150, p.gj. 100, s. 100
Hægebostad k. 40, 56, 148, s. 90
Hægeland s. 88
Hærland s. 72
Høgsfjord p.gj. 92
Høijord s. 82
Høland p.gj. 74
Høle s. 92
Hølen t.st. 121
Hølonda s. 108
Hønefoss p.gj. 82, t.saml. 124, t.st. 124
Høvik p.gj. 76
Høvåg p.gj. 88
Høyanger k. 43, 58, 150, t.st. 128
Høybråten p.gj. 76
Høydalsmo s. 88
Høyland p.gj. 92, s. 92
Høylandet k. 48, 62, 152, s. 110
Hå k. 41, 58, 148, p.gj. 92
Hålandsdal s. 96
Hålogaland lagd. 118

I

Ibestad k. 50, 64, 154, p.gj. 114, s. 114, t.st. 130
Idd p.gj. 72, s. 72
Idse øy 136
Igerøya øy 140
Iladalen p.gj. 76
Ilen p.gj. 102
Ilseng t.st. 123
Imsland s. 94
Inderøy k. 48, 62, 152, p.gj. 108, s. 108, d. 118
Indre Follo d. 118
Indre Arna t.st. 128
Indre Fræna s. 104
Indre Helgeland pro. 110
Indre Namdal pro. 108
Indre Nordmøre pro. 104
Indre Romsdal pro. 104
Indre Sogn pro. 98, d. 118
Indre Søndeled s. 88
Indre Vikna øy 140
Ingedal s. 72
Ingøya øy 143
Innbygda t.st. 123
Inndyr t.st. 130
Innlandet øy 139
Innset s. 106
Inntian øy 139
Innvik p.gj. 100, s. 100
Ise t.st. 121
Isfjorden t.st. 129
Iveland k. 54, 148, s. 90

J

Jakob p.gj. 76
Jar p.gj. 76
Jaren t.st. 123
Jarlsberg d. 118
Jelsa p.gj. 94, s. 94
Jeløy p.gj. 72, øy 134
Jersøy øy 134
Jessheim t.st. 122
Jevnaker k. 37, 54, 146, p.gj. 80, t.saml. 124, t.st. 124
Johannes p.gj. 94
Jomfruland øy 135
Jondal k. 42, 58, 150, s. 98
Joranger s. 98

Jostedal p.gj. 98, s. 98
Justøy øy 135
Jæren pro. 92, d. 118
Jøa øy 140
Jølster k. 44, 60, 150, p.gj. 100
Jørpeland s. 92, t.st. 127
Jørstadmoen t.st. 123
Jøssund s. 106

K

Kabelvåg t.st. 130
Kallsøyene øy 134
Kalvøya øy 139
Kalvåg t.st. 128
Kambo t.st. 121
Kampen p.gj. 76
Kamøyvær t.st. 131
Kapp t.st. 123
Karasjok k. 64, 154, p.gj. 116, t.st. 131
Karlshus t.st. 121
Karlsøy k. 50, 64, 154, p.gj. 114, s. 114, øy 142
Karlsøyvær øy 141
Karmsund pro. 92, d. 118
Karmøy k. 41, 58, 148, øy 136
Kasfjord t.st. 130
Kaupanger s. 98
Kautokeino k. 64, 154, p.gj. 114, t.st. 131
Kavringen øy 134
Keilo øy 137
Kiberg t.st. 131
Kil t.st. 126
Kilbotn t.st. 130
Kilebygd s. 86
Kinn p.gj. 100, s. 100
Kinsarvik s. 98
Kirkegrenda t.st. 121
Kirkehamn t.st. 126
Kirkelandet øy 139
Kirkenes t.saml. 131, t.st. 131
Kirkenær t.st. 122
Kistefoss t.st. 124
Kjellmyra t.st. 122
Kjerkøy øy 134
Kjerringøy s. 110
Kjose s. 84
Kjøkøy øy 134
Kjøllefjord s. 116, t.st. 131
Kjønnøy øy 139
Kjønnøya øy 135
Kjøpmannsskjær t.st. 125
Kjøpsvik t.st. 130
Kleggerud t.st. 124
Kleive s. 104
Klepp k. 58, 148, p.gj. 92, s. 92, t.st. 126
Kleppe t.st. 126
Klevjer t.st. 124
Klinga s. 110
Klokkarstua t.st. 124
Klosterøy øy 136
Klæbu k. 62, 152, p.gj. 102, s. 102, t.st. 129
Kløfta t.st. 122
Knaben t.st. 126
Knapplundsøya øy 141
Knapstad t.st. 122
Knarrevik t.st. 127
Knarvik t.st. 128
Kodal s. 82
Kolbu p.gj. 80, s. 80, t. saml. 123, t.st. 123
Kolltveit t.st. 127
Kolvereid p.gj. 110, s. 110, t.st. 130
Komnes s. 84
Konglungen øy 134
Kongsberg k. 37, 54, 146, pro. 84, p.gj. 84, d. 118, t.saml. 124, t.st. 124
Kongsvinger k. 36, 52, 144, t.st. 122
Konnerud p.gj. 82
Konsmo s. 90
Kopervik p.gj. 92, s. 92, t.st. 127
Koppang t.st. 123
Kopperå t.st. 129
Korgen s. 110, t.st. 130
Kornstad s. 104
Kors s. 104
Korskirken p.gj. 94
Kragerø k. 56, 146, p.gj. 86, s. 86, d. 118, t.st. 126
Kristiansand S. k. 39, 56, 148, pro. 84, d. 118, t.saml. 126, t.st. 126
Kristiansund N. k. 44, 60, 150, p.gj. 104, s. 104, d. 118, t.st. 129
Kroer s. 74
Krokstadelva t.st. 124
Krøderen t.st. 124
Krødsherad k. 37, 54, 146, p.gj. 82
Kråkerøy (Østfold) k. 52, 144, p.gj. 72, øy 134
Kråkerøy (Kragerø) øy 135
Kråkstad p.gj. 74, s. 74, t.st. 122
Kråkvåg øy 139
Kvalsund (Møre og Romsdal) t.st. 128
Kvalsund k. 51, 64, 154, s. 114, t.st. 131
Kvalsvik t.st. 128

Kvaløy (Tromsø) p.gj. 114, s. 114, øy 142
Kvaløy (Frøya) øy 139
Kvaløy (Karlsøy) øy 142
Kvaløya (Brønnøy) øy 140
Kvaløya (Hammerfest) øy 143
Kvam (Hordaland) k. 42, 58, 150, p.gj. 98
Kvam (Oppland) s. 78, t.st. 123
Kvam (Stod) s. 108
Kvamsøy (Balestrand) s. 98, øy 137
Kvamsøy (Kvam) øy 136
Kvamsøya øy 138
Kvelde s. 84
Kvenvær s. 106
Kvernaland t.st. 126
Kvernes p.gj. 104, s. 104
Kvikne (Tynset) s. 78
Kvikne (Nord-Fron) s. 78
Kvinesdal k. 40, 56, 148, p.gj. 90, s. 90
Kvingla øy 140
Kvinnherad k. 42, 58, 148, p.gj. 94, s. 94
Kviteseid k. 56, 148, p.gj. 86, s. 86, t.st. 126
Kviting øy 136
Kvitsøy k. 58, 148, s. 92, øy 136
Kvæfjord k. 64, 154, p.gj. 114
Kvænangen k. 51, 64, 154, s. 114
Kvæøya øy 142
Kvås s. 90
Kyrkjebø s. 100
Kyrksæterøra t.st. 129
Kyrkøy øy 136
Kåfjord k. 64, 154, s. 114
Kågen øy 142

L

Lade p.gj. 102
Lademoen p.gj. 102
Lakselv t.st. 131
Laksevåg k. 58, 150, p.gj. 96
Lalm t.st. 124
Lambertseter p.gj. 76
Landego øy 141
Landvik k. 39, 56, 148, s. 88
Landås p.gj. 94
Langangen t.st. 125
Langenes s. 112
Langestrand s. 84
Langesund p.gj. 86, t.st. 125
Langevåg t.st. 128
Langfjordøy øy 143
Langset s. 74
Langøy (Kvitsøy) øy 136
Langøy (Kragerø) øy 135
Langøya (Stokke) øy 134
Langøya (Bamble) øy 135
Langøya (Averøy) øy 139
Langøya (Hadsel) øy 142
Langøya (Våle) øy 134
Lardal k. 56, 146, p.gj. 84
Larkollen t.st. 121
Larvik k. 54, 146, pro. 84, p.gj. 84, s. 84, d. 118, t.saml. 125, t.st. 125
Latøya øy 143
Laudal s. 90
Laukøy øy 142
Lauve t.st. 125
Lauvøy øy 140
Lauvøya (Åfjord) øy 139
Lauvøya (Vikna) øy 140
Lavangen s. 114
Lavik p.gj. 100, s. 100
Lebesby k. 64, 154, p.gj. 116, s. 116
Leikanger (Møre og Romsdal) s. 102
Leikanger (Sogn og Fjordane) k. 43, 58, 150, p.gj. 98, s. 98, t.st. 128
Leinestrand t.st. 128
Leinstrand s. 108
Leinøya øy 138
Leira t.st. 124
Leiranger s. 112
Leirfjord k. 48, 62, 152, s. 110
Leirsund t.st. 122
Leirvik t.saml. 127, t.st. 127
Leka k. 62, 152, p.gj. 110, s. 110, øy 140
Leknes t.st. 130
Leksvik k. 62, 152, p.gj. 108, s. 108, t.st. 129
Lena t.st. 123
Lenvik k. 50, 64, 154, p.gj. 114
Lepsøy øy 137
Lervik t.st. 121
Lerøy øy 137
Lesja k. 54, 146, p.gj. 78, s. 78
Lesjaskog s. 78
Levanger p.gj. 108, s. 108, t.st. 129
Lier k. 37, 54, 146, p.gj. 82
Lier, Røyken og Hurum d. 118
Lierbyen t.st. 124
Lierne k. 48, 62, 152, p.gj. 108
Liknes t.st. 126
Lille Kalsøy øy 137
Lille Sotra øy 137
Lille-Aursøy øy 139

Lilleborg p.gj. 76
Lillehammer k. 36, 54, 144, p.gj. 80, t.saml. 123, t.st. 123
Lillesand k. 39, 56, 148, s. 88, t.st. 126
Lillestrøm p.gj. 74
Lindeberg t.st. 122
Lindesnes k. 40, 56, 148
Lindås k. 43, 48, 150, p.gj. 96, s. 96, t.st. 128
Linesøya øy 139
Lista pro. 90, p.gj. 90, s. 90
Litlabø t.st. 127
Loddefjord p.gj. 96
Loen s. 100
Lofoten pro. 112, d. 118
Lofthus t.st. 127
Lokøy øy 137
Lom k. 54, 146, p.gj. 78, s. 78
Lomen s. 80
Lonevåg t.st. 128
Loppa k. 64, 154, p.gj. 114, s. 114, øy 143
Losna øy 137
Lovund t.st. 130
Lovunden øy 140
Lund (Rogaland) k. 41, 56, 148, p.gj. 92, s. 92
Lund (Kr. sand) p.gj. 86
Lunde p.gj. 86, s. 86
Lunder s. 82
Lundøya øy 141
Lunner k. 54, 146, p.gj. 80, t.st. 123
Lurøy k. 62, 154, p.gj. 112
Lurøya øy 140
Luster k. 44, 60, 150, p.gj. 98
Lygra s. 96, øy 137
Lyngdal (Vest-Agder) k. 40, 56, 148, p.gj. 90, s. 90, d. 118, t.st. 126
Lyngdal (Flesberg) s. 84
Lyngen k. 50, 64, 154, p.gj. 114, s. 114, d. 118
Lyngseidet t.st. 131
Lysøya øy 139
Lysøysund t.st. 129
Lærdal k. 44, 58, 150, p.gj. 98
Lærdalsøyri t.st. 128
Løding t.st. 130
Lødingen k. 49, 62, 154, p.gj. 112, s. 112, t.st. 130
Løken s. 74, t.st. 122
Løkken t.st. 129
Løkta øy 140
Lørenfallet t.st. 122
Lørenskog k. 52, 144, p.gj. 74
Løstad t.st. 122
Løten k. 52, 144, p.gj. 76, t.st. 123
Løiten Brænderi t.st. 123
Løvsøya øy 138
Lånke s. 108
Lårdal p.gj. 88, s. 88

M

Madla p.gj. 92
Magerøya øy 143
Magnor t.st. 122
Majorstua p.gj. 76
Malangen s. 114, d. 118
Malm s. 108, t.st. 129
Malmøya (Oslo) øy 134
Malmøya (Tjølling) øy 134
Malnes s. 112
Malvik k. 62, 152, p.gj. 102, t.st. 129
Mandal k. 39, 56, 148, pro. 90, p.gj. 90, s. 90, d. 118, t.st. 126
Manger p.gj. 96, s. 96, t.st. 128
Manglerud p.gj. 76
Mariakirken p.gj. 94
Markabygd s. 108
Marker k. 35, 52, 144
Markus p.gj. 74
Marnardal k. 40, 56, 148
Marøy øy 137
Marøya øy 140
Masfjorden k. 43, 58, 150, p.gj. 96
Maura t.st. 122
Maurud t.st. 125
Mausund t.st. 129
Mauøy øy 139
Mefjordvær t.st. 131
Mehamn t.st. 131
Meland k. 43, 58, 150, s. 96
Melbu t.st. 130
Meldal k. 60, 152, p.gj. 106
Melhus k. 47, 62, 152, p.gj. 108, s. 108, t.st. 129
Mellom-Borgesyssel pro. 72
Mellom-Vikna øy 140
Melsomvik t.st. 125
Meløy (Nordland) k. 62, 154, p.gj. 112
Meløy (Bjarkøy) øy 142
Meløya øy 141
Merdøy øy 135
Meråker k. 62, 152, s. 108
Mesna s. 80
Mesøya øy 141

Midhordland pro. 96, d. 118
Midsund k. 45, 60, 150
Midt-Trøndelag d. 118
Midtgulen s. 100
Midtre Gauldal k. 47, 60, 152
Midtre Gudbrandsdal pro. 78
Midtre Sogn pro. 98
Midøy øy 138
Mindlandet øy 140
Misje øy 137
Mjømna s. 100, øy 137
Mjøndalen t.st. 124
Mo (Nord-Odal) s. 78
Mo (Lårdal) s. 88
Mo (Osterfjorden) s. 96
Mo (Surnadal) s. 106
Mo (Rana) p.gj. 110
Mo i Rana t.st. 130
Modalen k. 43, 58, 150
Modum k. 54, 146, p.gj. 82
Moelv t.st. 122
Moen t.st. 130
Moi t.st. 126
Moland (Vest-Agder) k. 39, 56, 148
Moland (Fyresdal) s. 88
Molde k. 44, 60, 150, p.gj. 104, t.st. 129
Moldeholmen øy 138
Monsøya øy 135
Mortenøya øy 140
Mosby t.st. 126
Mosjøen t.st. 130
Moskenes k. 49, 62, 154, s. 112
Moskenesøya øy 141
Moss k. 52, 144, p.gj. 72, d. 118, t.saml. 121, t.st. 121
Moster s. 94, øy 136
Mosterøy s. 92, øy 136
Mosvik k. 47, 62, 152, s. 108
Movatn t.st. 122
Muruvik t.st. 129
Myken øy 141
Myking s. 96
Mykland s. 88
Myre t.st. 130
Mysen s. 72, t.st. 121
Mæl s. 86
Mælum s. 86
Mære s. 108, t.st. 129
Møkster s. 96, øy 137
Møre og Romsdal f. 30, 31, 32, 33, 44, 60, 68, 119, 120, 133, 150, lags. 118
Møsstrand s. 88
Målselv k. 50, 64, 154, p.gj. 114, s. 114
Måløy t.st. 128
Måløya øy 139
Måsøy k. 51, 64, 154, p.gj. 116
Måsøya øy 143

N

Namdal d. 118
Namdalseid k. 48, 62, 152, s. 108
Namnå t.st. 122
Namsos k. 47, 62, 152, p.gj. 110, s. 110, t.st. 129
Namsskogan k. 62, 152, p.gj. 110, s. 110
Nannestad k. 52, 144, p.gj. 74, s. 74
Narvik k. 62, 152, p.gj. 112, d. 118, t.st. 130
Nattholmen øy 134
Naustdal k. 44, 60, 150, s. 100
Nedenes d. 118
Nedre Eiker k. 54, 146, p.gj. 82
Nedre Romerike pro. 74, d. 118
Nedre Stjørdal p.gj. 108
Nedre Telemark pro. 86, d. 118
Nedre Årdal s. 98
Nedstrand p.gj. 94, s. 94
Nedstryn s. 100
Nerlandsøya øy 138
Nernesholmen øy 136
Nersnes t.st. 122
Nes (Akershus) k. 52, 144, p.gj. 74, s. 74, d. 118
Nes (Buskerud) k. 54, 146, p.gj. 82, s. 82
Nes (Ringsaker) p.gj. 76, s. 76
Nes (Ådal) s. 82, t.st. 124
Nes (Sauherad) s. 86
Nes (Luster) s. 98
Nes (Bjugn) s. 106
Nesbyen t.st. 124
Nesbygda t.st. 124
Nesland s. 88
Neslandsvatn t.st. 126
Nesna k. 49, 62, 152, p.gj. 112, t.st. 130
Nesodden k. 52, 144, p.gj. 74
Nesoddtangen t.st. 122
Nesseby k. 64, 154, p.gj. 116, s. 116
Nesset k. 45, 60, 150, p.gj. 104, s. 104
Nesøya (Asker) øy 134
Nesøya (Sunndal) øy 139
Nesøya (Lurøy) øy 141
Nevlunghamn t.st. 125
Nidaros b. 102, pro. 102
Nissedal k. 39, 56, 148, p.gj. 88, s. 88

Nittedal k. 52, 144, p.gj. 74, s. 74
Nodeland t.st. 126
Nome k. 38, 56, 146
Nord-Audnedal p.gj. 90
Nord-Aukra s. 104
Nord-Aurdal k. 54, 146, p.gj. 80
Nord-Flatanger s. 110
Nord-Fosen pro. 106
Nord-Fron p.gj. 78
Nord-Frøya s. 106
Nord-Gudbrandsdal pro. 78, d. 118
Nord-Hedmark d. 118
Nord-Helgeland pro. 110
Nord-Herøy øy 140
Nord-Hålogaland b. 114
Nord-Innherad pro. 108
Nord-Jarlsberg pro. 84
Nord-Odal k. 52, 144, p.gj. 78
Nord-Rana p.gj. 110
Nord-Troms lags. 118
Nord-Trøndelag f. 30, 31, 32, 33, 47, 62, 70, 119, 120, 133, 152
Nord-Vågsøy s. 100
Nord-Østerdal pro. 78, d. 118
Nordarnøy øy 141
Nordberg (Oslo) p.gj. 76
Nordberg (Skjåk) s. 78
Nordby s. 74
Norddal k. 60, 150, p.gj. 102
Norderhov p.gj. 82, s. 82
Nordfjord pro. 100, d. 118
Nordfjordeid t.st. 128
Nordfold s. 110
Nordhordland pro. 96, d. 118
Nordkapp k. 64, 154, p.gj. 116
Nordkisa t.st. 122
Nordland f. 30, 31, 32, 33, 48, 62, 70, 119, 120, 133, 152, lags. 118
Nordlandet p.gj. 104, øy 139
Nordli s. 108
Nordmøre d. 118
Nordr. Bjørnsund øy 138
Nordre Etnedal s. 80
Nordre Land k. 37, 54, 146, p.gj. 80
Nordre Osen s. 78
Nordre Salten pro. 112
Nordre Sunnhordland pro. 94
Nordre Sunnmøre pro. 102, d. 118
Nordre Talgje øy 136
Nordreisa k. 64, 154, s. 114
Nordsinni s. 80
Nordstrand p.gj. 76
Nordvik s. 112
Nordvågen t.st. 131
Nore p.gj. 84, s. 84
Nore og Uvdal k. 37, 54, 146
Norheimsund t.st. 127
Norum s. 98
Notodden k. 38, 56, 146, p.gj. 86, t.saml. 125, t.st. 125
Nybergsund t.st. 123
Nykirke (Modum) s. 82
Nykirke (Borre) s. 84, t.st. 125
Nykirken p.gj. 94
Nyksundøy øy 142
Nærbø s. 92, t.st. 126
Nærlandsheimen t.st. 126
Nærøy (Aurland) s. 98
Nærøy (Nord-Trøndelag) k. 48, 62, 152, p.gj. 110
Nærøya øy 142
Nørvøya øy 138
Nøtterøy k. 38, 54, 146, p.gj. 82, øy 134

O

Odda k. 42, 58, 150, p.gj. 98, t.st. 127
Oddernes p.gj. 86, s. 86
Odderøya øy 135
Offersøya øy 140
Ofoten p.gj. 112, d. 118
Ogna s. 92
Ogndal s. 108
Ognøy øy 136
Oksenøya øy 138
Olden s. 100
Olderdalen t.st. 131
Oltedal t.st. 127
Ombo øy 136
Ona t.st. 128, øy 138
Onarheim s. 96
One øy 137
Onsøy k. 35, 52, 144, p.gj. 72, d. 118
Onøya øy 140
Oppdal k. 60, 152, p.gj. 106, t.st. 129
Oppegård k. 52, 144, p.gj. 74
Opphaug t.st. 129
Oppland f. 30, 31, 32, 33, 36, 54, 66, 119, 120, 144
Oppsal p.gj. 76
Opstad s. 76
Opstryn s. 100
Orkanger s. 106, t.saml. 129, t.st. 129
Orkdal k. 47, 60, 152, pro. 106, p.gj. 106, s. 106, d. 118

Orkland s. 106
Ormøy øy 135
Ormøya øy 134
Orre s. 92
Os (Hordaland) k. 42, 58, 150, p.gj. 96
Os (Rakkestad) s. 72
Os (Tolga-Os) s. 78, t.st. 123
Osen k. 60, 152, s. 106
Oslo f. 30, 31, 32, 33, 52, 66, 119, 120, 132, 144, k. 52, 144, b. 74, pro. 74, lags. 118, d. 118, t.saml. 121, t.st. 121
Ostereide s. 96
Osterfjorden p.gj. 96
Osterøy k. 43, 58, 150. pro, 96, øy 137
Osøyri t.st. 127
Otnes t.st. 123
Otredal pro. 88
Otta t.saml. 123, t.st. 123
Otterøy s. 110
Otterøya (Midsund) øy 138
Otterøya (Namsos) øy 140
Ottestad s. 76
Overhalla k. 48, 62, 152, p.gj. 110

P

Papper øy 134
Paulus p.gj. 76
Polmak s. 116
Porsanger k. 64, 154, p.gj. 116
Porsgrunn k. 38, 56, 146, p.gj. 86, t.saml. 125, t.st. 125
Prestestranda t.st. 126
Prestøya øy 140

R

Radøy k. 43, 58, 150, øy 137
Rakkestad k. 35, 52, 144, p.gj. 72, s. 72, t.st. 121
Rakkås t.st. 125
Ramberg t.st. 130
Ramnes k. 54, 146, p.gj. 82, s. 82
Ramsund t.st. 130
Ramsøy t.st. 128, øy 137
Rana k. 49, 62, 152, d. 118
Randaberg k. 58, 148, p.gj. 92, s. 92, t.st. 127
Randesund s. 86
Randøy øy 136
Ranem s. 110
Ranes s. 106
Ranumsletta t.st. 129
Raudeberg t.st. 128
Raufoss t.saml. 123, t.st. 123
Rauland p.gj. 88, s. 88
Rauma k. 45, 60, 150
Rebbenesøy øy 142
Reine t.st. 130
Reinli s. 80
Reinsvoll t.st. 123
Reinøy øy 142
Reista t.st. 124
Reksta øy 138
Reksteren s. 96, øy 136
Rena t.st. 123
Rendal p.gj. 78
Rendalen k. 36, 54, 144
Rennebu k. 47, 60, 152, p.gj. 106, s. 106
Rennesøy k. 41, 58, 148, p.gj. 92, øy 136
Revøy øy 135
Remøy t.st. 128
Rimøya øy 138
Rindal k. 60, 152, p.gj. 106, t.st. 129
Rindarøy øy 138
Rinde s. 98
Ringebu k. 54, 146, p.gj. 78, s. 78, t.st. 123
Ringerike k. 37, 54, 146, pro. 82, d. 118
Ringsaker k. 36, 52, 144, p.gj. 76
Ringstad t. st. 123
Ringvassøy øy 142
Rinøya øy 141
Ris p.gj. 76
Riska s. 92
Rissa k. 46, 60, 152, s. 106
Risør k. 39, 56, 158, p.gj. 88, t.st. 126
Risøy øy 136
Risøya øy 135
Risøyhamn t.st. 130
Rjukan p.gj. 86, t.st. 125
Roa t.st. 122
Roald t.st. 128
Roaldsøy øy 135
Roan k. 60, 152, s. 106
Rogaland f. 30, 31, 32, 33, 40, 56, 68, 119, 120, 133, 148, lags. 118
Rognan t.st. 130
Rogne s. 80
Rokke s. 72
Rolla øy 142
Rollag k. 54, 146, p.gj. 84, s. 84
Rolvsøy k. 52, 144, p.gj. 72
Rolvsøya øy 143

Romedal p.gj. 76, s. 76
Romfo s. 104
Romsa øy 136
Romsdal d. 118
Rongo øy 137
Rosendal t.st. 127
Rossabø p.gj. 92
Rotnes t.st. 122
Rott øy 135
Rovde s. 102
Roverud t.st. 122
Rubbestadneset t.st. 127
Rugsund s. 100
Rugsundøya øy 138
Runde øy 138
Ryfylke pro. 94, d. 118
Rygge k. 52, 144, p.gj. 72
Ryggebyen t.st. 121
Rykene t.st. 126
Rypefjord t.st. 131
Rælingen k. 52, 144, s. 74
Røa p.gj. 76
Rødberg t.st. 124
Rødenes p.gj. 72, s. 72
Rødøy k. 62, 154, p.gj. 112
Rødøya øy 141
Røldal p.gj. 98
Rømskog k. 52, 144, s. 72
Røn s. 80
Røra s. 108
Røros k. 47, 60, 152, p.gj. 106, s. 106, t.st. 129
Rørvik t.st. 130
Røssvassholmen øy 140
Røst k. 62, 154, s. 112, øy 141
Røtingjo øy 137
Røvik s. 104
Røvær øy 136
Røyken k. 54, 146, p.gj. 82, t.st. 122
Røyrvik k. 62, 152, s. 110
Råde k. 52, 144, p.gj. 72
Råholt t.st. 122
Råkvåg t.st. 129
Rånåsfoss t.st. 122

S

Sagene p.gj. 74
Saggrenda t.st. 124
Sagvåg t.st. 127
Salangen k. 50, 64, 154, p.gj. 114, s. 114
Salhus t.st. 128
Salsbruket t.st. 130
Saltdal k. 62, 154, p.gj. 112
Salten d. 118
Saltrød t.st. 126
Saltøya øy 140
Salvøy øy 136
Samnanger k. 58, 150, p.gj. 96
Sand (Nord- Odal) s. 78, t.st. 122
Sand (Suldal) s. 94, t.st. 127
Sand (Aust-Agder) d. 118
Sand (Ullensaker) t.st. 122
Sandane t.st. 128
Sandar p.gj. 84
Sande (Møre og Romsdal) k. 45, 60, 150, p.gj. 102, s. 102
Sande (Vestfold) k. 38, 54, 146, p.gj. 84, t.st. 124
Sande (Gaular) s. 100
Sandefjord k. 38, 54, 146, p.gj. 84, d. 118, t.st. 125
Sandeid s. 94
Sandhornøya øy 141
Sandnes (Rogaland) k. 40, 56, 148, p.gj. 92, d. 118, t.saml. 127, t.st. 127
Sandnes (Bygland) s. 90
Sandnes (Masfjorden) s. 96
Sandnessjøen s. 110, t.st. 130
Sandstad s. 106
Sandsvær p.gj. 84
Sandsøy s. 114, øy 142
Sandsøya øy 138
Sandtorg p.gj. 114
Sandviken p.gj. 94
Sandvollan s. 108
Sandøy (Møre og Romsdal) k. 45, 60, 148, s. 104, øy 138
Sandøy (Gulen) øy 137
Sandøya (Porsgrunn) øy 134
Sandøya (Tvedestrand) øy 135
Sanna øy 141
Sannidal p.gj. 86
Sarpsborg k. 52, 144, p.gj. 72, d. 118, t.saml. 121, t.st. 121
Sauda k. 58, 148, p.gj. 94, t.st. 127
Sauherad k. 56, 146, p.gj. 86, s. 86
Sauland s. 86
Sauren øy 140
Sauøya øy 134
Segalstad bru t.st. 123
Seiland øy 143
Seim s. 96
Sekken øy 138

Sel k. 37, 54, 146, p.gj. 78, s. 78
Selbjørn øy 137
Selbu k. 62, 152, p.gj. 108, s. 108
Selje k. 44, 60, 150, p.gj. 100
Seljord k. 56, 146, p.gj. 86, s. 86, t.st. 126
Selsøya øy 140
Selvik t.st. 124
Seløy øy 137
Sem k. 38, 54, 146, p.gj. 82, s. 82, t.st. 125
Senja pro. 114, d. 118, øy 142
Senjehopen t.st. 131
Sessvollmoen t.st. 122
Setermoen t.st. 130
Setesdal d. 118
Setskog s. 74
Sevlandsvik t.st. 127
Sigdal k. 54, 146, p.gj. 82, s. 82
Sigerfjord t.st. 130
Siggerud t.st. 122
Silda (Vågsøy) øy 138
Silda (Loppa) øy 143
Siljan k. 38, 56, 146, p.gj. 82, t.st. 125
Silvalen t.st. 130
Singsås s. 106
Sinsen p.gj. 76
Sira t.st. 126
Sirdal k. 56, 148, p.gj. 90
Sirevåg t.st. 126
Sistranda t.st. 129
Sjernarøy s. 94
Sjøholt t.st. 128
Sjøvegan t.st. 130
Sjåstad s. 82
Skafså s. 88
Skage s. 110
Skaland t.st. 131
Skarnes t.st. 122
Skarsvåg t.st. 131
Skarsøy øy 139
Skatval s. 108
Skaun k. 47, 62, 152, s. 106
Skedsmo k. 35, 52, 144, p.gj. 74
Skedsmokorset t.st. 122
Skei t.st. 129
Ski k. 35, 52, 144, s. 74, t.st. 122
Skien k. 38, 56, 146, pro. 86, p.gj. 86, d. 118, t.saml. 125, t.st. 125
Skiptvet k. 52, 144, p.gj. 72, t.st. 121
Skivika t.st. 121
Skjeberg k. 35, 52, 144, p.gj. 72, s. 72, t.st. 121
Skjee s. 82
Skjernøy øy 135
Skjerstad k. 49, 62, 154, p.gj. 112
Skjervøy k. 51, 64, 154, p.gj. 114, s. 114, t.st. 131, øy 142
Skjold (Vindafjord) p.gj. 92, s. 92
Skjold (Målselv) t.st. 130
Skjærhollen t.st. 121
Skjønhaug t.st. 121
Skjåk k. 54, 146, p.gj. 78, s. 78
Skodje s. 102, t.st. 128
Skoger p.gj. 82, s. 82, t.st. 124
Skogerøya øy 143
Skogn p.gj. 108, t.st. 129
Skogsøya øy 142
Skogøya øy 141
Skollenborg t.st. 124
Skoppum t.st. 125
Skorovatn t.st. 130
Skorpa øy 138
Skotfoss s. 86
Skotselv t.st. 124
Skotterud t.st. 122
Skrautvål s. 80
Skreia t.st. 123
Skrova t.st. 130, øy 141
Skudenes p.gj. 92
Skudeneshavn t.st. 127
Skuløy øy 138
Skålevik t.st. 126
Skånevik p.gj. 94, s. 94, t.st. 127
Skånland k. 50, 64, 154, p.gj. 114, s. 114
Skåre p.gj. 92
Skåtøy s. 86, øy 135
Slagen s. 82
Slattum t.st. 122
Slettebakken p.gj. 94
Slevik t.st. 121
Slidre s. 80
Slitu t.st. 121
Smøla k. 60, 152, øy 139
Smørholmen øy 139
Snarum s. 82
Snertingdal s. 80
Snillfjord k. 46, 60, 152, s. 106
Snilstveitøy øy 136
Snåsa k. 62, 152, p.gj. 108, t.st. 129
Sofienberg p.gj. 74
Sogn og Fjordane f. 30, 31, 32, 33, 43, 58, 68, 119, 120, 133, 150
Sogndal k. 44, 58, 150, p.gj. 98
Sogndalsfjøra t.st. 128
Sokn øy 136

Sokna t.st. 124
Sokndal k. 41, 56, 148, p.gj. 92
Soknedal s. 106
Sola k. 58, 148, p.gj. 92, t.st. 127
Solheim (Bergen) p.gj. 94
Solheim (Masfjorden) s. 96
Sollia s. 78
Solstad s. 110
Solsvik t.st. 127
Solum p.gj. 86, s. 86
Solund k. 43, 58, 150, p.gj. 100, s. 100
Solvorn s. 98
Solør pro. 78, d. 118
Sommarøy t.st. 131
Son t.st. 121
Songdalen k. 40, 56, 148
Sørtland k. 50, 64, 154, p.gj. 112, t.st. 130
Sotra d. 118
Spangereid s. 90
Sparbu p.gj. 108, t.st. 129
Spetalen t.st. 126
Spikkestad t.st. 122
Spildra øy 142
Spind s. 90
Spjelkavik t.st. 128
Spjærøy øy 134
Sponvika t.st. 121
Spydeberg k. 52, 144, p.gj. 72, s. 72, t.st. 121
St. Jacob p.gj. 94
St. Johannes p.gj. 90
St. Markus p.gj. 94
St. Olav p.gj. 94
St. Petri p.gj. 90
Stabben øy 139
Stadsbygd p.gj. 106, s. 106
Stamnes s. 96
Stamsund p.gj. 112, t.st. 130
Stange k. 36, 52, 144, p.gj. 76, s. 76, t.st. 123
Stanghelle t.st. 128
Stangvik p.gj. 106, s. 106
Stathelle t.st. 125
Staulen øy 140
Stavanger k. 40, 56, 148, b. 90, pro. 90, d. 118, t.saml. 127, t.st. 127
Stavern k. 38, 54, 146, p.gj. 84, t.st. 125
Stavsjø s. 76
Stavøy øy 138
Stedje s. 98
Steigen k. 49, 62, 154, p.gj. 112, s. 112
Stein t.st. 124
Steinberg t.st. 124
Steinkjer k. 47, 62, 152, p.gj. 108, s. 108, t.saml. 129, t.st. 129
Steinshamn t.st. 128
Steinsundøy øy 137
Stemshaug s. 104
Stigen øy 141
Stiklestad s. 108
Stjernøya øy 143
Stjør- og Verdal d. 118
Stjørdal k. 47, 62, 152, pro. 108, s. 108
Stjørdalshalsen t.st. 129
Stjørna s. 106
Stod p.gj. 108, s. 108
Stokke k. 38, 54, 146, p.gj. 82, s. 82, t.st. 125
Stokken s. 88
Stokkøya øy 139
Stokmarknes t.st. 130
Stoksund s. 106
Stolmen øy 137
Stonglandet s. 114
Stor-Elvdal k. 36, 52, 144, p.gj. 78, s. 78
Stord k. 58, 148, p.gj. 96, øy 136
Stordal s. 102, t.st. 128
Store Kalsøy øy 137
Store Kalvøy øy 140
Store Molla øy 142
Store Rogla øy 142
Store Sommarøy øy 142
Store Sotra øy 137
Store Vandve øy 140
Storesandøy øy 139
Storetveit p.gj. 96
Storfjord k. 51, 64, 154, s. 114
Storfjorden s. 102
Storforshei t.st. 130
Storfosna øy 139
Storslett t.st. 131
Storsteinnes t.st. 131
Storøy øy 135
Storøya (Halden) øy 134
Storøya (Sandefjord) øy 134
Storøya (Seljord) øy 135
Storøya (Vindafjord) øy 136
Storøya (Åsane) øy 137
Storøyni øy 135
Strai t.st. 126
Strand (Rogaland) k. 41, 58, 148, p.gj. 92, s. 92
Strand (Stor-Elvdal) s. 78
Stranda (Møre og Romsdal) k. 45, 60, 150, p.gj. 102, t.st. 128

Stranda (Leksvik) s. 108
Strandebarm p.gj. 98, s. 98
Strandvik s. 96
Straumen (Bodø) p.gj. 110
Straumen (Inderøy) t.st. 129
Straumsnes s. 104
Straumøya øy 141
Strengelvåg t.st. 130
Strinda p.gj. 102, s. 102
Stryn k. 44, 60, 150, p.gj. 100, t.st. 128
Strøm s. 76
Strømm p.gj. 84
Strømmen d. 118
Strømsgodset p.gj. 82
Strømsø p.gj. 82
Strømøy øy 141
Strøno øy 137
Styrvol s. 84
Støle s. 94
Støren p.gj. 106, s. 106, t.st. 129
Stårheim s. 100
Sula (Ålesund) p.gj. 102, øy 138
Sula (Frøya) t.st. 129, øy 139
Sula (Solund) øy 137
Suldal k. 41, 58, 148, p.gj. 94, s. 94
Sulitjelma t.st. 130
Sund k. 58, 150, p.gj. 96
Sundbyfoss t.st. 125
Sunde t.st. 127
Sunnan t.st. 129
Sunndal k. 46, 60, 152, p.gj. 104
Sunndalsøra t.st. 129
Sunnfjord pro. 100, d. 118
Sunnhordland d. 118
Sunnylven p.gj. 102, s. 102
Surnadal k. 46, 60, 152, p.gj. 106
Surnadalsøra t.st. 129
Svanøy øy 138
Svarstad s. 84, t.st. 125
Svatsum s. 80
Sveggøya øy 139
Sveio k. 42, 58, 148, p.gj. 94, s. 94
Svelgen t.st. 128
Svelvik k. 38, 54, 146, t.st. 124
Svene s. 84
Svenes s. 80
Svindal s. 72
Svinøya øy 142
Svolvær p.gj. 112, s. 112, t.st. 130
Svorkmo t.st. 129
Sykkylven k. 60, 150, p.gj. 102
Sylling p.gj. 82, s. 82, t.st. 124
Sylterøya øy 134
Syltøy øy 137
Syvde s. 102
Sæbø s. 96
Sæbøvik t.st. 127
Sætre t.st. 124
Sødorp s. 78
Søgne k. 40, 56, 148, p.gj. 90, s. 90, t.st. 126
Sømna p.gj. 110
Søndeled p.gj. 88, t.st. 126
Søndre Høland s. 74
Søndre Land k. 37, 54, 146, p.gj. 80, s. 80
Søndre Melhus t.st. 129
Søndre Osen s. 78
Søndre Salten pro. 112
Søndre Talgje øy 136
Sør-Audnedal p.gj. 90
Sør-Aukra s. 104
Sør-Aurdal k. 54, 146, p.gj. 80
Sør-Burøy øy 139
Sør-Flatanger s. 110
Sør-Fosen pro. 106
Sør-Fron p.gj. 78
Sør-Frøya s. 106
Sør-Gudbrandsdal pro. 80, d. 118
Sør-Hedmark d. 118
Sør-Helgeland pro. 110
Sør-Herøy øy 140
Sør-Hålogaland b. 110
Sør-Innherad pro. 108
Sør-Odal k. 52, 144, p.gj. 76
Sør-Trøndelag f. 30, 31, 32, 33, 46, 60, 70, 152, 119, 120, 133, 152
Sør-Varanger k. 64, 154, p.gj. 116
Sør-Vågsøy s. 100
Sør-Østerdal pro. 78, d. 118
Sørarnøy t.st. 130, øy 141
Sørbø s. 92
Søre Bjørnsund øy 138
Søre Sandøy øy 134
Søre Sunnhordland pro. 94
Søre Sunnmøre pro. 102, d. 118
Sørfold k. 49, 62, 154, s. 110
Sørkjosen t.st. 131
Sørland t.st. 130
Sørli s. 108, t.st. 129
Sørnes t.st. 127
Sørreisa k. 50, 64, 154, p.gj. 114, s. 114, t.st. 131
Sørum k. 35, 52, 144, p.gj. 74, s. 74

Sørumsand t.st. 122
Sørvær (Hasvik) t.st. 131, øy 143
Sørvær (Bodø) øy 141
Sørvågen t.st. 130
Sørøya øy 143
Sørøysund k. 51, 64, 154
Søvik t.st. 128
Såner s. 74

T

Talgje s. 92
Talvik p.gj. 114, t.st. 131
Tana k. 51, 64, 154, p.gj. 116, s. 116
Tana og Varanger d. 118
Tananger t.st. 127
Tangen (Stange) s. 76
Tangen (Drammen) p.gj. 82
Tanum s. 84
Taraldsøy øy 136
Tarva øy 139
Tau t.st. 127
Tautra øy 140
Teigebyen t.st. 122
Telemark f. 30, 31, 32, 33, 38, 56, 68, 119, 120, 132, 146, lags. 118
Tenna øy 140
Terråk t.st. 130
Tiller s. 102
Time k. 58, 148, p.gj. 92
Tingelstad s. 80
Tingvoll k. 46, 60, 152, p.gj. 104, s. 104, t.st. 129
Tinn k. 39, 56, 146, p.gj. 86
Tinn og Heddal d. 118
Titran t.st. 129
Tjeldsund k. 49, 62, 154, s. 112
Tjeldøya øy 141
Tjensvoll p.gj. 90
Tjugum s. 98
Tjølling k. 56, 146, p.gj. 84
Tjøme k. 56, 146, p.gj. 82, t.st. 125, øy 134
Tjøtta p.gj. 110, s. 110, t.st. 130, øy 140
Todal s. 106
Tofte t.saml. 124, t.st. 124
Toftøy (Tysvær) øy 136
Toftøy (Sund) øy 137
Toftøy (Øygarden) øy 137
Tokke k. 39, 56, 148
Tolga p.gj. 78, s. 78, t.st. 123
Tolga-Os k. 36, 54, 144
Tomma øy 140
Tomra t.st. 128
Tomter s. 72, t.st. 122
Tonsen p.gj. 76
Tonstad s. 90, t.st. 126
Torget øy 140
Torpa s. 80
Torpo s. 84, t.st. 124
Torshov p.gj. 74
Torsken k. 50, 64, 154, s. 114, t.st. 131
Torsnes s. 72
Torvastad p.gj. 92, s. 92
Torvøya øy 134
Toska øy 137
Toten pro. 80, d. 118
Totland s. 100
Tovdal s. 88
Tranby, s. 82, t.st. 124
Tranøy k. 50, 64, 154, p.gj. 114, s. 114, øy 142
Trefoldighet (Oslo) p.gj. 74
Trefoldighet (Arendal) p.gj. 88
Tresfjord s. 104
Tretten s. 80, t.st. 123
Treungen s. 88
Trofors t.st. 130
Troms f. 30, 31, 32, 33, 50, 64, 70, 119, 120, 133, 154, pro. 114
Tromsø k. 50, 64, 154, pro. 114, d. 118, t.st. 131
Tromsøy p.gj. 114
Tromsøya øy 142
Tromsøysund p.gj. 114, s. 114
Tromøy k. 56, 148, p.gj. 88
Tromøya øy 135
Trondenes pro. 114, p.gj. 114, s. 114, d. 118
Trondheim k. 46, 60, 152, lags. 118, d. 118, t.saml. 129, t.st. 129
Trysil k. 52, 144, p.gj. 78, s. 78
Træna k. 62, 154, s. 112
Trøgstad k. 52, 144, p.gj. 72, s. 72
Trømborg s. 72
Tuddal s. 86
Tuft s. 84
Tune k. 52, 144, p.gj. 72, d. 118
Tunsberg b. 82
Turøy øy 137
Tustna k. 46, 60, 152, s. 104, øy 139
Tvedestrand k. 39, 56, 148, p.gj. 88, t.st. 126
Tveit p.gj. 86, t.st. 126
Tverrdalsøya øy 135
Tveten p.gj. 76
Tydal k. 62, 152, s. 108

Tyldal s. 78
Tynset k. 36, 54, 144, p.gj. 78, s. 78, t.st. 123
Tyristrand s. 82, t.st. 124
Tysfjord k. 49, 62, 154, p.gj. 112
Tysnes k. 58, 148, p.gj. 96, s. 96
Tysnesøy øy 136
Tysse t.st. 127
Tyssedal t.st. 127
Tysvær k. 41, 58, 148, p.gj. 92, s. 92
Tønjum s. 98
Tønsberg k. 54, 146, pro. 82, p.gj. 82, d. 118, t.saml. 125, t.st. 125
Tørdal s. 86
Tøyen p.gj. 76
Tåtøy øy 135

U

Udenes s. 74
Uggdal s. 96
Ulefoss t.st. 125
Ullensaker k. 52, 144, p.gj. 74, s. 74
Ullensvang k. 42, 58, 150, p.gj. 98, s. 98
Ulleren s. 76
Ullern p.gj. 76
Ullerøy s. 72
Ullsfjord s. 114
Ulnes s. 80
Ulstein k. 45, 60, 150, p.gj. 102, s. 102
Ulsteinvik t.st. 128
Ulvik k. 58, 150, p.gj. 98, s. 98, t.st. 127
Ulvsnesøy øy 137
Ulvøya (Oslo) øy 134
Ulvøya (Hitra) øy 139
Uløya øy 142
Undredal s. 98
Undrumsdal s. 84
Upheim s. 98
Uranienborg p.gj. 74
Uskedalen t.st. 127
Uthaug t.st. 129
Utsira k. 58, 148, s. 92, øy 136
Uttian øy 139
Utvik s. 100
Uvdal s. 84

V

Vadfoss t.st. 126
Vadheim t.st. 128
Vadsø k. 51, 64, 154, p.gj. 116, t.st. 131
Vadsøya øy 143
Vaggen øy 140
Vaksdal k. 43, 58, 150, p.gj. 96, s. 96, t.st.128
Valberg s. 112
Valderøy s. 102
Valderøya øy 138
Valdres pro. 80, d. 118
Valen t.st. 127
Valestrand s. 94
Valestrandfossen t.st. 128
Valle (Aust-Agder) k. 39, 56, 148, p.gj. 90, s. 90
Valle (Sør-Audnedal) s. 90
Vallset s. 76
Valnesfjord s. 112
Valsøya øy 139
Valsøyfjord s. 104
Vang (Hedmark) k. 36, 52, 144, p.gj. 76
Vang (Oppland) k. 54, 146, p.gj. 80, s. 80
Vangen s. 98
Vangli t.st. 123
Vangsnes s. 98
Vanna øy 142
Vanse t.st. 126
Vanylven k. 45, 60, 150, p.gj. 102, s. 102
Varaldsøy s. 98, øy 136
Varanger pro. 116
Vardal p.gj. 80, s. 80
Vardø k. 51, 64, 154, p.gj. 116, d. 118, t.st.131
Vardøya øy 143
Varhaug s. 92, t.st. 126
Vartdal s. 102
Varteig k. 52, 144, p.gj. 72
Vassøy øy 135
Vassås (Hof i Vestfold) s. 84
Vassås (Bindal) s. 110
Vatne (Møre og Romsdal) p.gj. 102, s. 102, t.st. 128
Vatne (Sandnes) t.st. 127
Vats s. 92
Vedavågen t.st. 127
Vedøy øy 140
Vefsn k. 48, 62, 152, p.gj. 110, s. 110
Vega k. 48, 62, 152, p.gj. 110, øy 140
Veggli s. 84
Vegusdal s. 88
Vegårshei k. 56, 148, s. 88
Veidholmen t.st. 129, øy 139
Veierland øy 134
Velde t.st. 129
Veldre p.gj. 76
Velfjord p.gj. 110
Vemundvik s. 110
Venabygd s. 78
Vengsøya øy 142

Vennesla k. 40, 56, 148, p.gj. 88, s. 88, t.st. 126
Verdal k. 62, 152, p.gj. 108
Verdalen t.st. 126
Verdalsøra t.st. 129
Vereide s. 100
Verningen t.st. 125
Verran k. 48, 62, 152, p.gj. 108, s. 108
Vest-Agder f. 30, 31, 32, 33, 39, 56, 68, 119, 120, 133, 148, lags.118
Vest-Finnmark lags. 118
Vest-Nedenes pro. 88
Vest-Telemark pro. 86, d. 118
Vestby k. 35, 52, 144, p.gj. 74, s. 74, t.st. 121
Vestbygda t.st. 126
Vesterøy øy 134
Vesterålen pro. 112, d. 118
Vesterålen og Sør-Troms lags. 118
Vestfold f. 30, 31, 32, 33, 38, 54, 66, 119, 120, 132, 146, lags. 118
Vestfossen t.st. 124
Vestmarka p.gj. 76
Vestnes k. 45, 60, 150, p.gj. 104, s. 104, t.st. 128
Vestre Aker p.gj. 76
Vestre Bokn øy 136
Vestre Borgesyssel pro. 72
Vestre Bærum p.gj. 76
Vestre Gausdal p.gj. 80, s. 80
Vestre Jakobselv t.st. 131
Vestre Moland p.gj. 88, s. 88
Vestre Slidre k. 54, 146, p.gj. 80
Vestre Toten k. 37, 54, 146, p.gj. 80
Vestre Vikebygd s. 94
Vestvågøy k. 49, 62, 154, øy 141
Veum s. 88
Vevelstad k. 62, 152, s. 110
Vevring s. 100
Veøy s. 104
Vibrandsøy øy 136
Vigeland t.st. 126
Vigmostad s. 90
Vigra s. 102, øy 138
Vigrestad t.st. 126
Vik k. 43, 58, 150, p.gj. 98, s. 98
Vikane t.st. 121
Vikedal p.gj. 94, s. 94
Viker s. 82
Vikersund t.st. 124
Vikerøya øy 142
Vikeså t.st. 126
Vikna k. 62, 152, p.gj. 110
Viksdalen s. 100
Viksfjord t.st. 125
Viksøyri t.st. 128
Vikøy s. 98
Vilnes s. 100
Vindafjord k. 41, 58, 148
Vingelen s. 78
Vinger p.gj. 76, s. 76
Vinger og Odal pro. 76, d. 118
Vinje (Telemark) k. 39, 56, 148, p.gj. 88, s. 88
Vinje (Voss) s. 98
Vinje (Hemne) s. 106
Vinne s. 108
Vinstra t.st. 123
Visnes t.st. 127
Vistdal s. 104
Viul t.st. 124
Vivestad s. 82
Volda k. 45, 60, 150, p.gj. 102, s. 102, t.st. 128
Voll s. 104
Vollbu s. 80
Volsdalen p.gj. 102
Vorterøya øy 142
Voss k. 42, 58, 150, p.gj. 98, s. 98, d. 118
Vossestrand p.gj. 98
Vossevangen t.st. 127
Vrådal s. 86
Vuku s. 108
Værøy (Nordland) k. 62, 154, p.gj. 112, s. 112, øy 141
Værøy (Askvoll) øy 138
Vågan k. 49, 62, 154, p.gj. 112
Vågsbygd p.gj. 86
Vågstranda s. 104
Vågsøy k. 44, 60, 150, p.gj. 100, øy 138
Vågå k. 36, 54, 146, p.gj. 78
Vågåmo t.st. 124
Våle k. 54, 146, p.gj. 84, s. 84
Våler (Østfold) k. 52, 144, p.gj. 72, s. 72
Våler (Hedmark) k. 52, 144, p.gj. 78, t.st. 122
Vålerenga p.gj. 76
Vår Frelser p.gj. 92
Vår Frue kirke p.gj. 102

Y

Ydstebøhamn t.st. 127
Yli t.st. 125
Ylvingen øy 140
Ytre Arna s. 96, t.st. 128
Ytre Eidsfjord s. 112
Ytre Enebakk t.st. 122
Ytre Flåbygd s. 86

Ytre Follo d. 118
Ytre Fræna s. 104
Ytre Namdal pro. 110
Ytre Nordmøre pro. 104
Ytre Rendal s. 78
Ytre Romsdal pro. 104
Ytre Sogn pro. 98, d. 118
Ytre Søndeled s. 88
Ytre Vikna øy 146
Ytre Ådal s. 82
Ytterøy s. 108, øy 140

Æ

Ænes s. 94

Ø

Øiensberget øy 134
Øksendal s. 104
Øksfjord s. 114, t.st. 131
Øksnes k. 49, 64, 154, p.gj. 112, s. 112
Øksningen (Herøy) øy 140
Øksningen (Bindal) øy 140
Ølen k. 42, 58, 148, p.gj. 94, s. 94, t.st. 127
Ølve s. 94
Øn s. 100
Øre p.gj. 104
Ørje t.st. 121
Ørland k. 60, 152, p.gj. 106
Ørnes t.st. 130
Ørskog k. 45, 60, 150, p.gj. 102, s. 102
Ørsta k. 45, 60, 150, p.gj. 102, s. 102, t.st. 128
Øst-Finnmark lags. 118
Østby t.st. 123
Østfold f. 30, 31, 32, 33, 35, 52, 66, 119, 120, 132, 144, lags. 118
Østre Aker p.gj. 76
Østre Bærum d. 118
Østre Fredrikstad p.gj. 72
Østre Gausdal p.gj. 80
Østre Seløy øy 135
Østre Toten k. 37, 54, 146, p.gj. 80
Østsinni s. 80
Øverbygd s. 114
Øvre Borgesyssel pro. 72
Øvre Eiker k. 37, 54, 146
Øvre Rendal s. 78
Øvre Romerike pro. 74
Øvre Sirdal s. 90
Øvre Stjørdal p.gj. 108
Øvre Årdal s. 98, t.st. 128
Øvrebø s. 88
Øya (Fet) øy 134
Øya (Eidskog) øy 134
Øye (Vang i Oppland) s. 80
Øye (Surnadal) s. 106
Øyenkilen t.st. 121
Øyer k. 54, 146, p.gj. 80, s. 80
Øyestad k. 39, 56, 148, p.gj. 88
Øyfjell s. 88
Øygarden k. 43, 58, 150, p.gj. 98
Øymark s. 72
Øyna øy 135
Øyslebø s. 90
Øystese s. 98, t.st. 127
Øystre Slidre k. 54, 146, p.gj. 80

Å

Å t.st. 129
Ådal p.gj. 82
Ådalsbruk t.st. 123
Ådnøy øy 136
Åfjord k. 47, 60, 152, p.gj. 106, s. 106
Åkerøya øy 135
Åkra (Kopervik) s. 92
Åkra (Skånevik) s. 94
Åkrehamn t.st. 127
Åkrene t.st. 122
Ål k. 54, 146, p.gj. 84, s. 84, t.st. 124
Ålen k. 60, 152, s.106
Ålesund k. 44, 60, 150, p.gj. 102, d. 118, t.saml. 128, t.st. 128
Ålforo øy 136
Ålfoten s. 100
Ålgård t.st. 127
Ålhus s. 100
Ålvik t.st. 127
Ålvundeid s. 104
Åmli k. 39, 56, 148, p.gj. 88, s. 88, t.st. 126
Åmot (Hedmark) k. 52, 144, p.gj. 78, s. 78
Åmot (Modum) t.st. 124
Åmotsdal s. 86
Åmøy øy 135
Åmøya øy 141
Åndalsnes t.st. 129
Åneby t.st. 122
Åram s. 102
Årdal (Sogn og Fjordane) k. 44, 60, 150, p.gj. 98
Årdal (Bygland) s. 90
Årdal (Hjelmeland) s. 94
Årdalstangen t.st. 128

Årnes t.st. 122
Årnset t.st. 129
Åros t.st. 122
Årstad p.gj. 94
Årstein øy 142
Årviksand t.st. 131
Årøy øy 134
Årøya øy 143
Årøyholmen øy 142
Årøysund t.st. 125
Ås (Akershus) k. 35, 52, 144, p.gj. 74, s. 74, t.st. 121
Ås (Sem) t.st. 125
Åsane k. 58, 150, p.gj. 96
Åsen s. 108, t.st. 129
Åseral k. 56, 148, s. 90
Åsgrenda t.st. 122
Åsgårdstrand t.st. 125
Åsnes k. 36, 52, 144, p.gj. 78, s. 78
Åssiden p.gj. 82
Åsskard s. 106
Åven øy 134

Vedlegg 1
Appendix 1

Kommuner og del av kommune som inngår i de enkelte domssogn. 1. november 1970

Municipalities and part of municipality covered by the various primary court districts. 1 November 1970

Halden domssogn

0101 Halden
0118 Aremark

Tune domssogn

0114 Varteig
0115 Skjeberg
0127 Skiptvet
0128 Rakkestad
0130 Tune

Sarpsborg domssogn

0102 Sarpsborg
0113 Borge

Fredrikstad domssogn

0103 Fredrikstad

Onsøy domssogn

0111 Hvaler
0131 Rolvsøy
0133 Kråkerøy
0134 Onsøy

Moss domssogn

0104 Moss
0135 Råde
0136 Rygge
0137 Våler
0138 Hobøl

Heggen og Frøland domssogn

0119 Marker
0121 Rømskog
0122 Trøgstad
0123 Spydeberg
0124 Askim
0125 Eidsberg

Ytre Follo domssogn

0211 Vestby
0214 Ås
0215 Frogn
0216 Nesodden

Indre Follo domssogn

0213 Ski
0217 Oppegård
0229 Enebakk

Asker og Vestre Bærum domssogn

Del av 0219 Bærum (Vestre Bærum kirkesogn)
0220 Asker

Østre Bærum domssogn

0219 Bærum, unntatt Vestre Bærum kirkesogn

Nes domssogn

0221 Aurskog - Høland
0226 Sørum
0236 Nes

Nedre Romerike domssogn

0227 Fet
0228 Rælingen
0231 Skedsmo, unntatt området vest for Nitelva
0234 Gjerdrum

Strømmen domssogn

0230 Lørenskog
Del av 0231 Skedsmo (området vest for Nitelva)
0233 Nittedal

Eidsvoll domssogn

0235 Ullensaker
0237 Eidsvoll
0238 Nannestad
0239 Hurdal

Oslo domssogn

0301 Oslo

Vinger og Odal domssogn

0402 Kongsvinger
0418 Nord-Odal
0419 Sør-Odal
0420 Eidskog

Nord-Hedmark domssogn

0412 Ringsaker
0414 Vang

Sør-Hedmark domssogn

0401 Hamar
0415 Løten
0417 Stange

Solør domssogn

0423 Grue
0425 Åsnes
0426 Våler

Sør-Østerdal domssogn

0427 Elverum
0428 Trysil
0429 Åmot

Nord-Østerdal domssogn

0430 Stor-Elvdal
0432 Rendalen
0434 Engerdal
0435 Tolga-Os
0437 Tynset
0438 Alvdal
0439 Folldal

Nord-Gudbrandsdal domssogn

0511 Dovre
0512 Lesja
0513 Skjåk
0514 Lom
0515 Vågå
0517 Sel

Sør-Gudbrandsdal domssogn

0501 Lillehammer
0518 Fron
0520 Ringebu
0521 Øyer
0522 Gausdal

Toten domssogn

0502 Gjøvik
0528 Østre Toten
0529 Vestre Toten

Hadeland og Land domssogn

0532 Jevnaker
0533 Lunner
0534 Gran
0536 Søndre Land
0538 Nordre Land

Valdres domssogn

0540 Sør-Aurdal
0541 Etnedal
0542 Nord-Aurdal
0543 Vestre Slidre
0544 Øystre Slidre
0545 Vang

Ringerike domssogn

0601 Ringerike

Hallingdal domssogn

0615 Flå
0616 Nes
0617 Gol
0618 Hemsedal
0619 Ål
0620 Hol

Eiker, Modum og Sigdal domssogn

0621 Sigdal
0622 Krødsherad
0623 Modum
0624 Fiskum
0625 Nedre Eiker

Lier, Røyken og Hurum domssogn

0626 Lier
0627 Røyken
0628 Hurum

Kongsberg domssogn

0604 Kongsberg
0631 Flesberg
0632 Rollag
0633 Nore og Uvdal

Drammen domssogn

0602 Drammen

Holmestrand domssogn

0702 Holmestrand
0711 Svelvik
0713 Sande
0714 Hof

Horten domssogn

0703 Horten
0716 Våle
0717 Borre
0718 Ramnes

Jarlsberg domssogn

0719 Andebu
0720 Stokke
0721 Sem

Tønsberg domssogn

0705 Tønsberg
0722 Nøtterøy
0723 Tjøme

Sandefjord domssogn

0706 Sandefjord

Larvik domssogn

0707 Larvik
0708 Stavern
0725 Tjølling
0726 Brunlanes
0727 Hedrum
0728 Lardal

Gjerpen domssogn

Del av 0805 Porsgrunn
(Porsgrunn kirkesogn)
Del av 0806 Skien
(Gjerpen kirkesogn)
0811 Siljan

Bamble domssogn

Del av 0805 Porsgrunn
(Eidanger og Brevik kirkesogn)
0814 Bamble

Kragerø domssogn

0815 Kragerø
0817 Drangedal

Skien domssogn

0806 Skien, unntatt
Gjerpen kirkesogn

Nedre Telemark domssogn

0819 Nome
0821 Bø
0822 Sauherad
0828 Seljord

Tinn og Heddal domssogn

0807 Notodden
0826 Tinn
0827 Hjartdal

Vest-Telemark domssogn

0829 Kviteseid
0830 Nissedal
0831 Fyresdal
0833 Tokke
0834 Vinje

Holt domssogn

0901 Risør
0911 Gjerstad
0912 Vegårshei
0914 Tvedestrand

Nedenes domssogn

0903 Arendal
0918 Moland
0919 Froland
0920 Øyestad
0921 Tromøy
0922 Hisøy
0929 Åmli

Sand domssogn

0904 Grimstad
0923 Fjære
0924 Landvik
0926 Lillesand
0928 Birkenes

Setesdal domssogn

0935 Iveland
0937 Evje og Hornnes
0938 Bygland
0940 Valle
0941 Bykle
1014 Vennesla

Kristiansand domssogn

1001 Kristiansand
1017 Songdalen
1018 Søgne

Mandal domssogn

1002 Mandal
1021 Marnardal
1026 Åseral
1027 Audnedal
1029 Lindesnes

Lyngdal domssogn

1003 Farsund
1032 Lyngdal
1034 Hægebostad

Flekkefjord domssogn

1004 Flekkefjord
1037 Kvinesdal
1046 Sirdal

Dalane domssogn

1101 Eigersund
1111 Sokndal
1112 Lund
1114 Bjerkreim

Jæren domssogn

1119 Hå
1120 Klepp
1121 Time
1124 Sola

Sandnes domssogn

1102 Sandnes
1122 Gjesdal

Ryfylke domssogn

1127 Randaberg
1129 Forsand
1130 Strand
1133 Hjelmeland
1134 Suldal
1135 Sauda
1141 Finnøy
1142 Rennesøy
1144 Kvitsøy

Karmsund domssogn

1145 Bokn
1146 Tysvær
1149 Karmøy
1151 Utsira
1154 Vindafjord

Stavanger domssogn

1103 Stavanger

Haugesund domssogn

1106 Haugesund

Bergen domssogn

1301 Bergen

Sunnhordland domssogn

1211 Etne
1214 Ølen
1216 Sveio
1219 Bømlo
1221 Stord
1222 Fitjar
1223 Tysnes
1224 Kvinnherad

Hardanger domssogn

1227 Jondal
1228 Odda
1230 Ullensvang
1238 Kvam

Voss domssogn

1233 Ulvik
1234 Granvin
1235 Voss

Midhordland domssogn

1241 Fusa
1242 Samnanger
1243 Os
1249 Fana

Sotra domssogn

1244 Austevoll
1245 Sund
1246 Fjell
1247 Askøy
1248 Laksevåg

Nordhordland domssogn

1250 Arna
1251 Vaksdal
1252 Modalen
1253 Osterøy
1255 Åsane
1256 Meland
1259 Øygarden
1260 Radøy
1263 Lindås
1264 Austrheim
1265 Fedje
1266 Masfjorden

Ytre Sogn domssogn

1411 Gulen
1412 Solund
1413 Hyllestad
1416 Høyanger
1417 Vik
1418 Balestrand
1419 Leikanger

Indre Sogn domssogn

1420 Sogndal
1421 Aurland
1422 Lærdal
1424 Årdal
1426 Luster

Sunnfjord domssogn

1401 Flora
1428 Askvoll
1429 Fjaler
1430 Gaular
1431 Jølster
1432 Førde
1433 Naustdal
1438 Bremanger

Nordfjord domssogn

1439 Vågsøy
1441 Selje
1443 Eid
1445 Gloppen
1448 Stryn

Søre Sunnmøre domssogn

1511 Vanylven
1514 Sande
1515 Herøy
1519 Volda
1520 Ørsta

Nordre Sunnmøre domssogn

1516 Ulstein
1517 Hareid
1524 Norddal
1525 Stranda
1527 Ørskog
1528 Sykkylven
1532 Giske
1534 Haram

Romsdal domssogn

1502 Molde
1535 Vestnes
1539 Rauma
1543 Nesset
1545 Midsund
1546 Sandøy
1547 Aukra
1548 Fræna

Kristiansund domssogn

1503 Kristiansund
1551 Eide
1554 Averøy
1556 Frei

Nordmøre domssogn

1557 Gjemnes
1560 Tingvoll
1563 Sunndal
1566 Surnadal
1567 Rindal
1569 Aure
1571 Halsa
1572 Tustna
1573 Smøla

Ålesund domssogn

1501 Ålesund

Orkdal domssogn

1612 Hemne
1613 Snillfjord
1622 Agdenes
1634 Oppdal
1635 Rennebu
1636 Meldal
1638 Orkdal

Fosen domssogn

1617 Hitra
1620 Frøya
1621 Ørland
Del av 1627 Bjugn (Bjugn, Nes og Jøssund kirkesogn)
1630 Åfjord
1632 Roan
1633 Osen

Midt-Trøndelag domssogn

1624 Rissa
Del av 1627 Bjugn (Stjørna kirkesogn)
1657 Skaun
1662 Klæbu
1663 Malvik
1664 Selbu
1665 Tydal

Gauldal domssogn

1640 Røros
1644 Ålen
1645 Haltdalen
1648 Midtre Gauldal
1653 Melhus

Trondheim domssogn

1601 Trondheim

Stjørdal og Verdal domssogn

1711 Meråker
1714 Stjørdal
1717 Frosta
1718 Leksvik
1719 Levanger
1721 Verdal

Inderøy domssogn

1702 Steinkjer
1723 Mosvik
1724 Verran
1725 Namdalseid
1729 Inderøy
1736 Snåsa

Namdal domssogn

1703 Namsos
1738 Lierne
1739 Røyrvik
1740 Namsskogan
1742 Grong
1743 Høylandet
1744 Overhalla
1748 Fosnes
1749 Flatanger
1750 Vikna
1751 Nærøy
1755 Leka

Brønnøy domssogn

1811 Bindal
1814 Brønnøy
1815 Vega
1816 Vevelstad

Alstadhaug domssogn

1818 Herøy
1820 Alstahaug
1822 Leirfjord
1824 Vefsn
1825 Grane
1826 Hattfjelldal
1827 Dønna

Rana domssogn

1828 Nesna
1832 Hemnes
1833 Rana
1834 Lurøy
1835 Træna

Salten domssogn

1836 Rødøy
1837 Meløy
1838 Gildeskål
1839 Beiarn
1840 Saltdal
1841 Fauske
1842 Skjerstad
1845 Sørfold
1848 Steigen

Ofoten domssogn

1849 Hamarøy
1850 Tysfjord
1851 Lødingen
1852 Tjeldsund
1853 Evenes
1854 Ballangen
1919 Gratangen
1921 Salangen

Narvik domssogn

1805 Narvik
1855 Ankenes

Lofoten domssogn

1856 Røst
1857 Værøy
1858 Moskenes
1860 Vestvågøy
1865 Vågan

Bodø domssogn

1804 Bodø

Vesterålen domssogn

1866 Hadsel
1867 Bø
1868 Øksnes
1870 Sortland
1871 Andøy

Trondenes domssogn

1901 Harstad
1911 Kvæfjord
1913 Skånland
1915 Bjarkøy
1917 Ibestad

Senja domssogn

1922 Bardu
1925 Sørreisa
1926 Dyrøy
1927 Tranøy
1928 Torsken
1929 Berg
1931 Lenvik

Malangen domssogn

Del av 1902 Tromsø (Tromsøysund og Ullsfjord kirkesogn)
1924 Målselv
1933 Balsfjord

Lyngen domssogn

Del av 1902 Tromsø (Kvaløy og Hillesøy kirkesogn)
1936 Karlsøy
1938 Lyngen
1939 Storfjord
1940 Kåfjord
1941 Skjervøy
1942 Nordreisa
1943 Kvænangen

Tromsø domssogn

Del av 1902 Tromsø (Domkirken og Tromsøy kirkesogn)

Alta domssogn

2011 Kautokeino
2012 Alta
2014 Loppa

Hammerfest domssogn

2001 Hammerfest
2015 Hasvik
2016 Sørøysund
2017 Kvalsund
2018 Måsøy
2019 Nordkapp
2020 Porsanger

Tana og Varanger domssogn

2003 Vadsø
2021 Karasjok
2025 Tana
2027 Nesseby
2030 Sør-Varanger

Vardø domssogn

2002 Vardø
2022 Lebesby
2023 Gamvik
2024 Berlevåg
2028 Båtsfjord

Vedlegg 2
Appendix 2

Merknader til tabell 17
Remarks to table 17

Landstallene fra folketellingene i 1801, 1815 og 1900 avviker litt fra de tilsvarende summer av fylkestall på grunn av at tallene tidligere er korrigert uten at det nå er mulig å finne ut hvilke fylker som dette gjelder for.

Tellingen i 1815 var ufullstendig.

I tabellen er det generelt sett tatt sikte på å gi folketall ved folketellingene tilbake til 1801 etter kommuneinndelingen i 1970. Over et så langt tidsrom har det imidlertid skjedd så mange endringer i kommuneinndelingen at det for de fleste kommunene ikke kan gis en sammenliknbar tallrekke for hele perioden. For en del kommuner er tallrekken derfor ufullstendig, og for flere kommuner og fylker omfatter oppgavene - i de fleste tilfelle for 1946 og tidligere - områder som ikke fullt ut samsvarer med kommuneinndelingen i 1970. I det følgende er det gitt en oversikt over de sistnevnte avvikene. En detaljert oversikt over endringene i kommuneinndelingen fra 1801 til 1970 finnes i kommuneheftene fra tellingen.

The figures for the whole country from the population censuses taken in 1801, 1815 and 1900 differ slightly from the corresponding sums of figures for the counties. This because of previous corrections which it is now impossible to ascribe to counties.

The census taken in 1815 was incomplete.

The table is in principle aimed to give population data at the population censuses back to 1801 according to the division into municipalities in 1970. However, during such a long space of time there has been many changes in the division, and for most of the municipalities it is not possible to give comparable series of data for the whole period. Therefore, for some of the municipalities the series are incomplete, and for several municipalities and counties the data - in most cases for 1946 and earlier - refer to areas which do not fully correspond to the division into municipalities in 1970. In the following a survey is given of the last mentioned deviations.

Fylke og kommune *County and municipality*	For enkelte år omfatter tallene også folkemengden i et område som ikke tilhørte kommunen/fylket i 1970 *For spesific years the figures also include population in an area not belonging to the municipality/county in 1970*			For enkelte år omfatter ikke tallene folkemengden i et område som tilhørte kommunen/fylket i 1970 *For spesific years the figures do not include population in an area belonging to the municipality/county in 1970*		
	Gjelder år .... og tidligere *Concerns year .... and earlier*	Folkemengden i området *Population in the area*		Gjelder år .... og tidligere *Concerns year .... and earlier*	Folkemengden i området *Population in the area*	
		Pr. *As of*	Personer *Persons*		Pr. *As of*	Personer *Persons*
01 Østfold	-	-	-	-	-	-
0101 Halden	-	-	-	1946	1/11 1970	8
0103 Fredrikstad ..	-	-	-	1946	1/11 1970	187
0113 Borge	1946	1/11 1970	26	-	-	-
0115 Skjeberg	1946	1/11 1970	8	-	-	-
0134 Onsøy	1946	1/11 1970	161	-	-	-

Fylke og kommune	For enkelte år omfatter tallene også folkemengden i et område som ikke tilhørte kommunen/fylket i 1970			For enkelte år omfatter ikke tallene folkemengden i et område som tilhørte kommunen/fylket i 1970		
	Gjelder år .... og tidligere	Folkemengden i området Pr.	Personer	Gjelder år .... og tidligere	Folkemengden i området Pr.	Personer
04 Hedmark	1946	1/11 1970	385	1855 1946	31/12 1865 1/11 1970	386 11
0413 Grue	-	-	-	1946	1/11 1970	21
0425 Åsnes	1946	1/11 1970	21	-	-	-
0428 Trysil	1910	1911	211	-	-	-
0439 Folldal	-	-	-	1946	1/11 1970	11
05 Oppland	1855 1946	31/12 1865 1/11 1970	386 11	- -	- -	- -
0502 Gjøvik	1946	1/11 1970	79	-	-	-
0511 Dovre	1946	1/11 1970	11	-	-	-
0515 Vågå	1946	1/11 1970	30	-	-	-
0529 Vestre Toten ..	-	-	-	1946	1/11 1970	86
0532 Jevnaker	-	-	-	1946	1/11 1970	201
0534 Gran	1946	1/11 1970	208	-	-	-
0536 Søndre Land ...	1946	1/11 1970	209	-	-	-
0538 Nordre Land ...	-	-	-	1946	1/11 1970	209
06 Buskerud	-	-	-	1946	1/11 1970	133
0601 Ringerike	-	-	-	1946	1/11 1970	30
0604 Kongsberg	-	-	-	1946	1/11 1970	240
0620 Hol	-	-	-	1930	3/12 1946	251
0622 Krødsherad	1946	1/11 1970	30	-	-	-
0624 Øvre Eiker	-	-	-	1946	1/11 1970	11
0631 Flesberg	1946	1/11 1970	118	-	-	-
0633 Nore og Uvdal .	1930	3/12 1946	251	-	-	-
07 Vestfold	1946	1/11 1970	93	-	-	-
0713 Sande	1946	1/11 1970	154	-	-	-
0717 Borre	-	-	-	1946	1/11 1970	120
0720 Stokke	1946	1/11 1970	122	-	-	-
0721 Sem	1946	1/11 1970	120	-	-	-
0722 Nøtterøy	-	-	-	1946	1/11 1970	122
0726 Brunlanes	1946	1/11 1970	4	-	-	-
0727 Hedrum	1946	1/11 1970	89	-	-	-
08 Telemark	1946	1/11 1970	133	1946	1/11 1970	103
0807 Notodden	1946	1/11 1970	133	1946	1/11 1970	13
0811 Siljan	-	-	-	1946	1/11 1970	10
0826 Tinn	1946	1/11 1970	13	-	-	-
0830 Nissedal	-	-	-	1946	1/11 1970	10
09 Aust-Agder	1946	1/11 1970	10	-	-	-
0919 Froland	-	-	-	1946	1/11 1970	6
0920 Øyestad	1946	1/11 1960	5	-	-	-
0924 Landvik	1946	1/11 1970	27	-	-	-
0926 Lillesand	-	-	-	1946	1/11 1970	27
0929 Åmli	1946	1/11 1970	16	-	-	-
10 Vest-Agder	-	-	-	-	-	-
1002 Mandal	1946	1/11 1970	12	-	-	-
1014 Vennesla	1946	1/11 1970	33	-	-	-
1017 Songdalen	1946	1/11 1970	23	1946	1/11 1970	33
1018 Søgne	-	-	-	1946	1/11 1970	49
1029 Lindesnes	1946	1/11 1970	102	-	-	-
1032 Lyngdal	-	-	-	1946	1/11 1970	102
11 Rogaland	1946	1/11 1970	14	-	-	-
1101 Eigersund	-	-	-	1946	1/11 1970	110
1103 Stavanger	1946	1/11 1960	1828	-	-	-
1106 Haugesund	-	-	-	1946	1/11 1970	45
1111 Sokndal	-	-	-	1946	1/11 1970	10
1114 Bjerkreim	1946	1/11 1970	39	-	-	-
1130 Strand	-	-	-	1946	1/11 1970	122
1134 Suldal	1946	1/11 1970	68	1946	1/11 1970	46

Fylke og kommune	For enkelte år omfatter tallene også folkemengden i et område som ikke tilhørte kommunen/fylket i 1970			For enkelte år omfatter ikke tallene folkemengden i et område som tilhørte kommunen/fylket i 1970		
	Gjelder år .... og tidligere	Folkemengden i området		Gjelder år .... og tidligere	Folkemengden i området	
		Pr.	Personer		Pr.	Personer
12 Hordaland	-	-	-	1946	1/11 1970	14
1230 Ullensvang	1946	1/11 1970	67	1946	1/11 1970	57
1235 Voss	1946	1/11 1970	288	-	-	-
1241 Fusa	1946	1/11 1970	20	-	-	-
1243 Os	-	-	-	1946	1/11 1970	20
1251 Vaksdal	1946	1/11 1970	415	1946	1/11 1970	404
1266 Masfjorden	-	-	-	1946	1/11 1970	23
14 Sogn og Fjordane	-	-	-	-	-	-
1401 Flora	1946	1/11 1970	83	1946	1/11 1970	39
1411 Gulen	1946	1/11 1970	25	-	-	-
1412 Solund	-	-	-	1946	1/11 1970	25
1419 Leikanger	1946	1/11 1970	2	1946	1/11 1970	27
1420 Sogndal	-	-	-	1946	1/11 1970	2
1422 Lærdal	-	-	-	1946	1/11 1970	4
1424 Årdal	1946	1/11 1970	4	-	-	-
1431 Jølster	-	-	-	1946	1/11 1970	44
1445 Gloppen	1946	1/11 1970	81	-	-	-
16 Sør-Trøndelag ...	-	-	-	1946	1/11 1970	385
1653 Melhus	-	-	-	1946	1/11 1970	14
1657 Skaun	1946	1/11 1970	14	-	-	-
17 Nord-Trøndelag ..	-	-	-	-	-	-
1744 Overhalla	-	-	-	1946	1/11 1970	14
1751 Nærøy	1946	1/11 1970	207	-	-	-
18 Nordland	-	-	-	-	-	-
1804 Bodø	1946	1/11 1970	12	1946	1/11 1970	294
1849 Hamarøy	1946	1/11 1970	72	-	-	-
1850 Tysfjord	-	-	-	1946	1/11 1970	16
19 Troms	-	-	-	-	-	-
1925 Sørreisa	1946	1/11 1970	83	-	-	-
1941 Skjervøy	1946	1/11 1960	97	-	-	-
1949 Kvænangen	-	-	-	1946	1/11 1960	97
20 Finnmark	-	-	-	-	-	-
2001 Hammerfest	-	-	-	1946	1/11 1970	41
2016 Sørøysund	1946	1/11 1970	41	-	-	-
2017 Kvalsund	-	-	-	1946	1/11 1970	25
2018 Måsøy	1946	1/11 1970	25	-	-	-

Utkommet fra folketellingen i 1946 og senere tellinger
Issued from the population census in 1946 and later censuses

Folketellingen 1946
Recensement de la population 1946

Første hefte: Folkemengde og areal i de forskjellige deler av landet. Bebodde øyer. Hussamlinger *I. Population et superficie des divisions administratives etc. Iles habitées. Agglomérations* NOS XI 2

Annet hefte: Trossamfunn *II. Population de droit classée par confession* NOS XI 31

Tredje hefte: Folkemengden etter kjønn, alder og ekteskapelig stilling, etter levevei og etter fødested i de enkelte herreder og byer *III. Population par sexe, âge et état civil, par professions et par lieu de naissance dans les communes rurales et les villes* NOS XI 41

Fjerde hefte: Folkemengden etter kjønn, alder og ekteskapelig stilling. Riket og fylkene. -Fremmede statsborgere *IV. Population par sexe, âge et état civil. Royaume et préfectures. Sujets étrangers* NOS XI 50

Femte hefte: Boligstatistikk *V. Statistique d'habitation* NOS XI 99

Sjette hefte: Yrkesstatistikk *VI. Statistique de professions* XI 155

Folketellingen 1950
Population census 1950

Første hefte: Folkemengde og areal i de ymse administrative inndelinger av landet. Hussamlinger i herredene *First volume: Population and area of the various administrative divisions of the country. Agglomerations in rural municipalities* NOS XI 145

Annet hefte: Folkemengden etter kjønn, alder og ekteskapelig stilling. Riket, fylkene og de enkelte herreder og byer *Second volume: Population by sex, age and marital status. The whole country, counties, rural municipalities and towns* NOS XI 146

Tredje hefte: Folkemengden etter hovedyrke i de enkelte kommuner og fylker *Third volume: Population by Principal Occupation in the Rural and Town Municipalities and Counties* NOS XI 221

Fjerde hefte: Oversikt over yrkesstatistikken. Detaljoppgaver for riket *Fourth volume: A Survey of Statistics on Occupation. Detailed Figures for the whole Country* NOS XI 323

Femte hefte: Barnetallet i norske ekteskap *Fifth volume: Fertility of Marriages* NOS XI 271

Sjette hefte: Personer 15 år og mer etter utdanning *Sixth volume: Persons 15 years of age or more by education* NOS XI 258

Sjuende hefte: Trossamfunn *Seventh volume: Religious denominations* NOS XI 153

Åttende hefte: Personer født i utlandet - Fremmede statsborgere - Bruken av samisk og kvensk *Eighth volume: Persons born abroad - Aliens living in Norway - Use of Lappish and Quainish* NOS XI 236

Niende hefte: Husholdningenes sammensetning *Ninth volume: Composition of Households* NOS XI 303

Tiende hefte: Boligstatistikk *Tenth volume: Housing Statistics* NOS XI 253

Folketelling 1960
Population Census 1960

Ett hefte for hver kommune *One volume for each municipality*

Markedstall *Market Data* NOS A 71

Hefte I: Folkemengde og areal etter administrative inndelinger. Tettbygde strøk i herredene. Bebodde øyer *Volume I: Population and Area by Administrative Divisions. Densely Populated Areas in Rural Municipalities. Inhabited Islands* NOS XII 108

Hefte II: Folkemengden etter kjønn, alder og ekteskapelig status *Volume II: Population by Sex, Age and Marital Status* NOS XII 117

Hefte III: Folkemengden etter næring, stilling og sosial status *Volume III: Population by Industry, Occupation and Status* NOS XII 129

Hefte IV: Utdanning *Volume IV: Education* NOS XII 133

Hefte V: Husholdninger og familiekjerner *Volume V: Households and Family Nuclei* NOS XII 151

Hefte VI: Boliger *Volume VI: Housing* NOS XII 157

Folketelling 1960 (forts.)
Population Census 1960 (cont.)

Hefte VII: Barnetallet i ekteskap *Volume VII: Fertility of Marriages* NOS XII 158

Hefte VIII: Trossamfunn - Fødested - Statsborgerskap - Eiere av personbil - Leiligheter med telefon *Volume VIII: Religious denomination - Place of birth - Citizenship - Private car owners - Dwelling units with telephone* NOS XII 140

Folke- og boligtelling 1970
Population and Housing Census 1970

Ett hefte for hver kommune *One volume for each municipality*

Markedstall *Market Data* NOS A 659

Vedlegg 4
Appendix 4

Publikasjoner sendt ut fra Statistisk Sentralbyrå
siden 1. juli 1973

Publications issued by the Central Bureau of Statistics
since 1 July 1973

I serien Norges offisielle statistikk (NOS):

Rekke XII — Boktrykk 1973

Nr. 276 Statistisk årbok 1973 *Statistical Yearbook of Norway* Sidetall 477 Pris kr. 15,00

Rekke A — Offsettrykk 1973

Nr. 540 Jordbruksteljinga 20. juni 1969 VII Oversikt *Census of Agriculture VII General Survey* Sidetall 191 Pris kr. 9,00
- 541 Varehandelsstatistikk 1971 *Wholesale and Retail Trade Statistics* Sidetall 103 Pris kr. 8,00
- 542 Formuesstatistikk 1970 Personlige inntektstakere og husholdninger *Property Statistics Personal Income Earners and Households* Sidetall 71 Pris kr. 8,00
- 543 Inntektsstatistikk 1970 Personlige inntektstakere og husholdninger *Income Statistics Personal Income Earners and Households* Sidetall 119 Pris kr. 9,00
- 544 Folkeavstemningen om EF II *The Advisory Referendum on Norway's Accession to the EC II* Sidetall 115 Pris kr. 9,00
- 545 Finansinstitusjoner 1971 *Financial Institutions* Sidetall 117 Pris kr. 9,00
- 546 Lønnsstatistikk for arbeidere i bergverksdrift og industri 3. kvartal 1972 *Wage Statistics for Workers in Mining and Manufacturing* Sidetall 31 Pris kr. 7,00
- 547 Barneomsorg 1971 *Child Welfare Statistics* Sidetall 61 Pris kr. 7,00
- 548 Lønnsstatistikk for sjøfolk på skip i innenriks rutefart november 1972 *Wage Statistics for Seamen on Ships in Scheduled Coasting Trade* Sidetall 33 Pris kr. 5,00
- 549 Undervisningsstatistikk Vaksenopplæring og folkeopplysning 1970 *Educational Statistics Adult Education and Popular Education* Sidetall 51 Pris kr. 7,00
- 550 Kriminalstatistikk Fanger 1971 *Criminal Statistics Prisoners* Sidetall 59 Pris kr. 8,00
- 551 Sosialhjelpstatistikk 1970 *Social Care Statistics* Sidetall 71 Pris kr. 8,00
- 552 Folketallet i kommunene 1972-1973 *Population in Municipalities* Sidetall 39 Pris kr. 7,00
- 553 Hotellstatistikk 1972 *Hotel Statistics* Sidetall 67 Pris kr. 7,00
- 554 Helsestatistikk 1971 *Health Statistics* Sidetall 79 Pris kr. 8,00
- 555 De offentlige sektorers finanser 1968-1970 *Public Sector Finances* Sidetall 61 Pris kr.8,00
- 556 Statistikk over lavinntektsgrupper 1970 *Statistics on Low Income Groups* Sidetall 135 Pris kr. 9,00
- 557 Kredittmarkedstatistikk 1970-1971 *Credit Market Statistics* Sidetall 271 Pris kr. 11,00
- 558 Undervisningsstatistikk Gymnaseksamen 1970 *Educational Statistics Matriculation Examinations* Sidetall 65 Pris kr. 8,00
- 559 Fiskeritellingen 1. oktober 1971 I Tallet på fiskere, deltaking i fiske m.v. *Fishery Census I Number of Fishermen, Participation in Fishery etc.* Sidetall 137 Pris kr. 9,00
- 560 Utenrikshandel 1972 I *External Trade I* Sidetall 233 Pris kr. 11,00
- 561 Veitrafikkulykker 1972 *Road Traffic Accidents* Sidetall 65 Pris kr. 8,00
- 562 Arbeidsmarkedstatistikk 1972 *Labour Market Statistics* Sidetall 75 Pris kr. 8,00
- 563 Jaktstatistikk 1972 *Hunting Statistics* Sidetall 71 Pris kr. 7,00
- 564 Skogavvirking til salg og industriell produksjon 1971-72 *Roundwood Cut for Sale and Industrial Production* Sidetall 55 Pris kr. 7,00
- 565 Undervisningsstatistikk Fag- og yrkesskoler og høgskoler 1. oktober 1971 *Educational Statistics Vocational Schools and Colleges* Sidetall 139 Pris kr. 8,00
- 566 Lønnsstatistikk 1972 *Wage Statistics* Sidetall 67 Pris kr. 8,00
- 567 Kommunerekneskapar 1971 *Municipal Accounts* Sidetall 121 Pris kr. 9,00
- 568 Utdanningsstatistikk Folkehøgskolar, realskolar og gymnas 1. oktober 1972 *Educational Statistics Folk High Schools and Secondary Schools* Sidetall 67 Pris kr. 8,00
- 569 Folkeavstemningen om EF III *The Advisory Referendum on Norway's Accession to the EC III* Sidetall 81 Pris kr. 8,00
- 570 Alkoholstatistikk 1972 *Alcohol Statistics* Sidetall 43 Pris kr. 7,00
- 571 Utenrikshandel 1972 II *External Trade II* Sidetall 253 Pris kr. 11,00
- 572 Jordbruksstatistikk 1972 *Agricultural Statistics* Sidetall 105 Pris kr. 9,00
- 573 Skattestatistikk 1971 Kommuner og handelsdistrikter *Tax Statistics Municipalities and Trade Districts* Sidetall 97 Pris kr. 9,00
- 574 Lønnsstatistikk for kommunale arbeidstakere pr. 1. januar 1973 *Wage Statistics for Local Government Employees* Sidetall 79 Pris kr. 8,00
- 575 Sivilrettsstatistikk 1972 *Civil Judicial Statistics* Sidetall 31 Pris kr. 7,00
- 576 Undervisningsstatistikk Avsluttet utdanning 1971-72 *Educational Statistics Education Finished* Sidetall 149 Pris kr. 9,00
- 577 Flyttestatistikk 1972 *Migration Statistics* Sidetall 65 Pris kr. 8,00
- 578 Folkemengden etter alder og ekteskapelig status 31. desember 1972 *Population by Age and Marital Status* Sidetall 109 Pris kr. 8,00
- 579 Lønnsstatistikk for ansatte i varehandel 1. mars 1973 *Wage Statistics for Employees in Wholesale and Retail Trade* Sidetall 75 Pris kr. 8,00

Rekke A

Offsettrykk 1973 (forts.)

Nr. 580 Skattestatistikk 1971 *Tax Statistics* Sidetall 125 Pris kr. 9,00
- 581 Veterinærstatistikk 1972 *Veterinary Statistics* Sidetall 71 Pris kr. 8,00
- 582 Fiskeritellingen 1. oktober 1971 II Tallet på fiskebåter, deltaking i fiske m.v. *Fishery Census II Number of Fishing Boats, Participation in Fishery etc.* Sidetall 135 Pris kr. 9,00
- 583 Bøndenes inntekt og formue 1971 *The Holders' Income and Property* Sidetall 51 Pris kr. 8,00
- 584 Skogstatistikk 1972 *Forestry Statistics* Sidetall 139 Pris kr. 9,00
- 585 Kriminalstatistikk Forbrytelser etterforsket av politiet 1972 *Criminal Statistics Crimes Investigated by the Police* Sidetall 73 Pris kr. 8,00
- 586 Folkemengdens bevegelse 1972 *Vital Statistics and Migration Statistics* Sidetall 57 Pris kr. 8,00
- 587 Undervisningsstatistikk Vaksenopplæring og folkeopplysning 1971 *Educational Statistics Adult Education and Popular Education* Sidetall 55 Pris kr. 7,00
- 588 Byggearealstatistikk 1972 *Building Statistics* Sidetall 101 Pris kr. 8,00
- 589 Statistisk fylkeshefte 1973 Østfold Sidetall 169 Pris kr. 9,00
- 590 Statistisk fylkeshefte 1973 Hedmark Sidetall 159 Pris kr. 9,00
- 591 Statistisk fylkeshefte 1973 Oppland Sidetall 177 Pris kr. 9,00
- 592 Statistisk fylkeshefte 1973 Vestfold Sidetall 163 Pris kr. 9,00
- 593 Statistisk fylkeshefte 1973 Telemark Sidetall 161 Pris kr. 9,00
- 594 Statistisk fylkeshefte 1973 Aust-Agder Sidetall 163 Pris kr. 9,00
- 595 Statistisk fylkeshefte 1973 Vest-Agder Sidetall 147 Pris kr. 9,00
- 596 Statistisk fylkeshefte 1973 Møre og Romsdal Sidetall 213 Pris kr. 9,00
- 597 Statistisk fylkeshefte 1973 Sør-Trøndelag Sidetall 177 Pris kr. 9,00
- 598 Statistisk fylkeshefte 1973 Nord-Trøndelag Sidetall 171 Pris kr. 9,00
- 599 Statistisk fylkeshefte 1973 Finnmark Sidetall 163 Pris kr. 9,00
- 600 Sosial hjemmehjelp 1972 *Social Home-Help Services* Sidetall 37 Pris kr. 7,00
- 601 Laks- og sjøaurefiske 1972 *Salmon and Sea Trout Fisheries* Sidetall 61 Pris kr. 8,00
- 602 Elektrisitetsstatistikk 1972 *Electricity Statistics* Sidetall 51 Pris kr. 8,00
- 603 Lønnsstatistikk for sjøfolk på skip i utenriksfart mars 1973 *Wage Statistics for Seamen on Ships in Ocean Transport* Sidetall 37 Pris kr. 7,00
- 604 Undervisningsstatistikk Gymnaseksamen 1971 *Educational Statistics Matriculation Examinations* Sidetall 73 Pris kr. 8,00
- 605 Sosialhjelpstatistikk 1971 *Social Care Statistics* Sidetall 69 Pris kr. 8,00
- 606 Stortingsvalget 1973 I *Storting Elections I* Sidetall 143 Pris kr. 9,00

Boktrykk 1974

Rekke XII

Nr. 277 Økonomisk utsyn over året 1973 *Economic Survey* Sidetall 166 Pris kr. 15,00
- 278 Fiskeristatistikk 1970 *Fishery Statistics* Sidetall 116 Pris kr. 8,00
- 279 Statistisk årbok 1974 *Statistical Yearbook of Norway* Sidetall 491 Pris kr. 15,00

Offsettrykk 1974

Rekke A

Nr. 607 Psykiatriske sykehus 1972 *Mental Hospitals* Sidetall 55 Pris kr. 7,00
- 608 Rutebilstatistikk 1972 *Scheduled Road Transport* Sidetall 41 Pris kr. 7,00
- 609 Dødsårsaker 1972 *Causes of Death* Sidetall 87 Pris kr. 8,00
- 610 Finansinstitusjoner 1972 *Financial Institutions* Sidetall 115 Pris kr. 9,00
- 611 Lønnsstatistikk for ansatte i helsevesen og barneomsorg 1. mai 1973 *Wage Statistics of Employees in Health Services and Child Nursing* Sidetall 93 Pris kr. 8,00
- 612 Sykehusstatistikk 1972 *Hospital Statistics* Sidetall 37 Pris kr. 7,00
- 613 Stortingsvalget 1973 II *Storting Elections II* Sidetall 65 Pris kr. 8,00
- 614 Lønnsstatistikk for funksjonærer i forsikringsvirksomhet 1. september 1973 *Wage Statistics for Salaried Employees in Insurance Activity* Sidetall 39 Pris kr. 7,00
- 615 Publikasjoner i serien Norges offisielle statistikk 1950-1973 *Publications in the Series Norwegian Official Statistics* Sidetall 25 Pris kr. 5,00
- 616 Lønnsstatistikk for funksjonærer i bankvirksomhet 1. september 1973 *Wage Statistics for Bank Employees* Sidetall 43 Pris kr. 7,00
- 617 Flyttemotivundersøkelsen 1972 *Survey of Migration Motives* Sidetall 167 Pris kr. 9,00
- 618 Lønnsstatistikk for sjøfolk på skip i innenriks rutefart november 1973 *Wage Statistics for Seamen on Ships in Scheduled Coasting Trade* Sidetall 27 Pris kr. 7,00
- 619 Utdanningsstatistikk Grunnskoler 1. oktober 1972 *Educational Statistics Primary Schools* Sidetall 79 Pris kr. 8,00
- 620 Regnskapsstatistikk 1972 Engroshandel *Statistics of Accounts Wholesale Trade* Sidetall 53 Pris kr. 8,00
- 621 Regnskapsstatistikk 1972 Bergverksdrift og industri *Statistics of Accounts Mining and Manufacturing* Sidetall 71 Pris kr. 7,00
- 622 Sjøulykkesstatistikk 1973 *Marine Casualties* Sidetall 57 Pris kr. 8,00
- 623 Lønnsstatistikk for ansatte i jordbruk, gartnerier og hagebruk september 1973 *Wage Statistics for Workers and Salaried Employees in Agriculture and Horticulture* Sidetall 39 Pris kr.7,00
- 624 Lønnsstatistikk for arbeidere i bergverksdrift og industri 3. kvartal 1973 *Wage Statistics for Workers in Mining and Manufacturing* Sidetall 29 Pris kr. 7,00
- 625 Samferdselsstatistikk 1972 *Transport and Communication Statistics* Sidetall 167 Pris kr. 9,00
- 626 Barneomsorg 1972 *Child Welfare Statistics* Sidetall 55 Pris kr. 7,00
- 627 Hotellstatistikk 1973 *Hotel Statistics* Sidetall 61 Pris kr. 7,00
- 628 Bygge- og anleggsstatistikk 1972 *Construction Statistics* Sidetall 43 Pris kr. 7,00
- 629 Arbeidsmarkedstatistikk 1973 *Labour Market Statistics* Sidetall 97 Pris kr. 8,00

Rekke A Offsettrykk 1974 (forts.)

Nr. 630 Folketallet i kommunene 1973-1974 *Population in Municipalities* Sidetall 41 Pris kr. 7,00
- 631 Lønnsstatistikk for statens embets- og tjenestemenn 1. oktober 1973 *Wage Statistics for Central Government Employees* Sidetall 77 Pris kr. 8,00
- 632 Fiskeritellingen 1. oktober 1971 III Fiskeredskap og sjøhus. Fiskebåtenes eierforhold, verdi m.v., drivstoff og fangst. Fiskernes inntekt og formue *Fishery Census III Fishing Gear and Sheds. Ownership and Value etc., Fuel and Catch of the Fishing Boats. Income and Property of the Fishermen* Sidetall 113 Pris kr. 9,00
- 633 Helsestatistikk 1972 *Health Statistics* Sidetall 95 Pris kr. 8,00
- 634 Utdanningsstatistikk Vaksenopplæring og folkeopplysning 1972-73 *Educational Statistics Adult Education and Popular Education* Sidetall 61 Pris kr. 7,00
- 635 Lønnsstatistikk for arbeidere i offentlig anleggsvirksomhet 3. kvartal 1973 *Wage Statistics for Workers in Public Construction Activity* Sidetall 35 Pris kr. 7,00
- 636 Statistisk fylkeshefte 1973 Akershus og Oslo Sidetall 201 Pris kr. 9,00
- 637 Statistisk fylkeshefte 1973 Buskerud Sidetall 163 Pris kr. 9,00
- 638 Statistisk fylkeshefte 1973 Rogaland Sidetall 183 Pris kr. 9,00
- 639 Statistisk fylkeshefte 1973 Hordaland Sidetall 213 Pris kr. 9,00
- 640 Statistisk fylkeshefte 1973 Sogn og Fjordane Sidetall 175 Pris kr. 9,00
- 641 Statistisk fylkeshefte 1973 Nordland Sidetall 231 Pris kr. 9.00
- 642 Statistisk fylkeshefte 1973 Troms Sidetall 169 Pris kr. 9,00
- 643 Kriminalstatistikk Reaksjoner 1972 *Criminal Statistics Sanctions* Sidetall 71 Pris kr. 7,00
- 644 Skogavvirking til salg og industriell produksjon 1972-73 *Roundwood Cut for Sale and Industrial Production* Sidetall 55 Pris kr. 7,00
- 645 Varehandelsstatistikk 1972 *Wholesale and Retail Trade Statistics* Sidetall 103 Pris kr. 8,00
- 646 Jaktstatistikk 1973 *Hunting Statistics* Sidetall 67 Pris kr. 7,00
- 647 Industristatistikk 1972 *Industrial Statistics* Sidetall 221 Pris kr. 9,00
- 648 Lønnsstatistikk 1973 *Wage Statistics* Sidetall 81 Pris kr. 8,00
- 649 Flyttestatistikk 1973 *Migration Statistics* Sidetall 75 Pris kr. 8,00
- 650 Sivilrettsstatistikk 1973 *Civil Judicial Statistics* Sidetall 41 Pris kr. 7,00
- 651 Utenrikshandel 1973 I *External Trade I* Sidetall 253 Pris kr. 11,00
- 652 Utdanningsstatistikk Avsluttet utdanning 1972-73 *Educational Statistics Education Finished* Sidetall 129 Pris kr. 9,00
- 653 Folkemengden etter alder og ekteskapelig status 31. desember 1973 *Population by Age and Marital Status* Sidetall 145 Pris kr. 8,00
- 654 Alkoholstatistikk 1973 *Alcohol Statistics* Sidetall 41 Pris kr. 7,00
- 655 Bøndenes inntekt og formue 1972 *The Holders' Income and Property* Sidetall 53 Pris kr. 8,00
- 656 Kriminalstatistikk Forbrytelser etterforsket av polititet 1973 *Criminal Statistics Crimes Investigated by the Police* Sidetall 73 Pris kr. 8,00
- 657 Lønnsstatistikk for sjøfolk på skip i utenriksfart mars 1974 *Wage Statistics for Seamen on Ships in Ocean Transport* Sidetall 31 Pris kr. 7,00
- 658 Veitrafikkulykker 1973 *Road Traffic Accidents* Sidetall 73 Pris kr. 8,00
- 659 Markedstall Folke- og boligtelling 1970 *Market Data Population and Housing Census* Sidetall 139 Pris kr. 9,00
- 660 Kredittmarkedstatistikk 1971-1972 *Credit Market Statistics* Sidetall 319 Pris kr. 11,00
- 661 Undervisningsstatistikk Universiteter og høgskoler Høstsemesteret 1971 *Educational Statistics Universities Autumn Term* Sidetall 163 Pris kr. 8,00
- 662 Tidsnyttingsundersøkelsen 1971-72 II *The Time Budget Survey II* Sidetall 73 Pris kr. 8,00
- 663 Lønnsstatistikk for ansatte i varehandel 1. mars 1974 *Wage Statistics for Employees in Wholesale and Retail Trade* Sidetall 31 Pris kr. 8,00
- 664 Skattestatistikk Inntektsåret 1972 *Tax Statistics Income Year* Sidetall 131 Pris kr. 9,00
- 665 Utenrikshandel 1973 II *External Trade II* Sidetall 265 Pris kr. 11,00
- 667 Kriminalstatistikk Fanger 1972 *Criminal Statistics Prisoners* Sidetall 51 Pris kr. 8,00
- 668 Veterinærstatistikk 1973 *Veterinary Statistics* Sidetall 81 Pris kr. 8,00
- 673 Boforholdsundersøkelsen 1973 *Survey of Housing Conditions* Sidetall 175 Pris kr. 9,00
- 674 Finansinstitusjoner 1973 *Financial Institutions* Sidetall 113 Pris kr. 9,00
- 675 Utdanningsstatistikk Fag- og yrkesskoler og høgskoler 1. oktober 1972 *Educational Statistics Vocational Schools and Colleges* Sidetall 137 Pris kr. 8,00
- 676 Lønnsstatistikk for ansatte i skoleverket 1. oktober 1973 *Wage Statistics for Employees in Publicly Maintained Schools* Sidetall 61 Pris kr. 8,00
- 678 Sosial hjemmehjelp 1973 *Social Home-Help Services* Sidetall 29 Pris kr. 7,00
- 679 Folke- og boligtelling 1970 I Folkemengden etter geografiske inndelinger *Population and Housing Census I Population by Geographical Divisions* Sidetall 195 Pris kr. 9,00

I serien Samfunnsøkonomiske studier (SØS):

Nr. 23 Prisutvikling og prisatferd i 1960-årene En presentasjon og analyse av nasjonalregnskapets prisdata 1961-1969 *The Development and Behaviour of Prices in the 1960's Presentation and Analysis of the Price-Data of the Norwegian National Accounts* Sidetall 478 Pris kr. 15,00

I serien Artikler fra Statistisk Sentralbyrå (ART):

Nr. 55 Prognoser for de langsiktige endringer i sammensetningen av det private konsum *Long Term Forecasts for the Changes in the Composition of the Private Consumption* Sidetall 71 Pris kr. 8,00
- 56 Inhomogeneous Semi-Markov Processes, Select Actuarial Tables and Duration-Dependence in Demography *Inhomogene semimarkovprosesser, selekte aktuartabeller og varighetsavhengighet i demografi* Sidetall 54 Pris kr. 8,00
- 57 Revisjon av indeksene for utenrikshandelen *Revision of Indices for Foreign Trade* Sidetall 47 Pris kr. 7,00
- 58 Statistisk Sentralbyrås utvalgsundersøkelser: Elementer av det matematiske grunnlaget *The Sample Surveys of the Central Bureau of Statistics of Norway: Basic Mathematical Elements* Sidetall 59 Pris kr. 8,00
- 59 Aktuelle skattetall 1973 *Current Tax Data* Sidetall 63 Pris kr. 8,00
- 60 Om oppstilling og bruk av regionalt nasjonalregnskap *Construction and Use of Regional National Accounts* Sidetall 74 Pris kr. 7,00
- 61 Levels of Error in Population Forecasts *Usikkerhetsnivåer ved befolkningsprognoser* Sidetall 46 Pris kr. 8,00
- 62 Statistisk Sentralbyrås regionale befolkningsframskrivinger Nåværende opplegg og utviklingsplaner 1974 *The Regional Population Projections of the Central Bureau of Statistics of Norway Current Procedure and Plans for the Future* Sidetall 25 Pris kr. 7,00
- 63 Estimering av makro-konsumfunksjoner for etterkrigstiden: Metodespørsmål og empiriske resultater *Estimating Aggregate Consumption Functions for the Post-War Period: Methodological Problems and Empirical Results* Sidetall 84 Pris kr. 8,00
- 64 Hvem har nytte av forbrukerservice? *To Whose Benefit is the Consumer Service?* Sidetall 22 Pris kr. 5,00
- 65 Bosettingskart over Norge 1970: Grunnlag, innhold og bruk *Map of the Population Distribution of Norway 1970: Basis, Contents and Use* Sidetall 43 Pris kr. 7,00
- 66 Etterhåndsstratifisering og estimering innen del-bestander *Post-Stratification and Estimation within Subpopulations* Sidetall 49 Pris kr. 7,00
- 67 Klassifisering av kommunene i Norge 1974 *Classification of the Municipalities of Norway* Sidetall 56 Pris kr. 7,00
- 68 Estimating the Flexibility og the Marginal Utility of Money: An Errors-in-Variables Approach *Estimering av pengenes grensenyttefleksibilitet: Et opplegg med feil i de variable 1974* Sidetall 18 Pris kr. 5,00
- 69 Framskriving av folkemengden i Norge 1973-2100 Et analytisk eksperiment *Population Projections for Norway An Analytic Experiment* Sidetall 100 Pris kr. 8,00
- 70 Aktuelle skattetall 1974 *Current Tax Data* Sidetall 73 Pris kr. 8,00
- 71 Some Empirical Evidence on the Decreasing Scale Elasticity *Noen resultater for produktfunksjoner med fallende passuskoeffisient for norsk bergverk og industri* Sidetall 20 Pris kr. 5,00

I serien Statistiske analyser (SA):

Nr. 6 Lønnsstruktur og lønnsutvikling 1960-1971 *Wage Structure and Wage Development* Sidetall 101 Pris kr. 9,00
- 7 Driftsformer i jordbruket *Types of Farming* Sidetall 99 Pris kr. 8,00
- 8 Produksjonsutviklinga i jordbruket 1925-1972 *Trend in Agricultural Production* Sidetall 223 Pris kr. 9,00
- 9 Dødelighetsutvikling og dødsårsaksmønster 1951-1970 *Mortality Trend and Mortality Pattern* Sidetall 209 Pris kr. 8,00
- 11 Folkerøystinga om EF Aktivitet blant veljarane *The Advisory Referendum on Norway's Accession to the EC Voters' Activity* Sidetall 63 Pris kr. 8,00

Vedlegg 5
Appendix 5

Utvalgte publikasjoner i serien Statistisk Sentralbyrås Håndbøker (SSH)
Selected publications in the series Statistisk Sentralbyrås Håndbøker (SSH)

Nr.	4	Innføring i maskinregning. Hefte 1. Addisjonsmaskiner
"	5	Innføring i maskinregning. Hefte 2. Kalkulasjonsmaskiner
"	8	Framlegg til nordisk statistisk terminologi
"	9	Standard for næringsgruppering
"	13	Standard for handelsområder
"	19	Varenomenklatur for industristatistikken
"	22	Statistisk testing av hypoteser ved regresjonsberegninger
"	23	Utsnitt om prinsipper og definisjoner i offisiell statistikk
"	24	Standard for gruppering av sykdommer - skader - dødsårsaker i offentlig norsk statistikk
"	26	Statistisk varefortegnelse for utenrikshandelen
"	27	Utsnitt om prinsipper og definisjoner i offisiell statistikk. Fra Forbruksundersøkelsen 1958
"	28	Standard for utdanningsgruppering i offentlig norsk statistikk
"	29	Norsk-Engelsk ordliste
"	30	Lov, forskrifter og overenskomst om folkeregistrering
"	32	Konsumprisindeksens representantvarer. Gruppering etter leveringssektor og art