NORGES OFFISIELLE STATISTIKK

STATISTISK FYLKESHEFTE 1973

VESTFOLD

STATISTISK SENTRALBYRÅ
OSLO

NORGES OFFISIELLE STATISTIKK A 592

STATISTISK FYLKESHEFTE

1973

Vestfold

STATISTISK SENTRALBYRÅ
OSLO 1974

ISBN 82-537-0305-8

FORORD

Statistisk fylkeshefte inneholder tall fra de fleste områder av norsk statistikk. Ulike geografiske inndelinger er nyttet. Så sant mulig eller hensiktsmessig, er imidlertid statistikken gitt for kommune som minste område.

Det gis ut et hefte for hvert fylke med unntak av Oslo og Akershus som det er laget et samlehefte for. Gjennom en samlet fylkesmessig framstilling håper Statistisk Sentralbyrå på en mer hensiktsmessig måte enn før å kunne imøtekomme en betydelig del av behovet for regionalstatistikk, først og fremst i den lokale planlegging og forvaltning.

I tilknytning til de enkelte tabellene, og ellers i avsnittet "Prinsipper og definisjoner", er det vist til spesialpublikasjoner som dekker de forskjellige statistikkområder. Av produksjonstekniske grunner har Byrået valgt å holde fast tabellnummerering i alle hefter. Konsekvensen av dette er at noen fylkeshefter får visse sprang i nummereringen av tabellene fordi enkelte statistikkområder mangler (f.eks. fiskeristatistikk i Hedmark og Oppland).

Det er meningen å sende ut en ny utgave av Statistisk fylkeshefte i løpet av 3-4 år. I mellomtiden vil Byrået's publikasjonsserie "Nye distriktstall" i noen grad bli brukt til å ajourføre tabeller i Statistisk fylkeshefte.

Konsulentene Magne Nilsen og Håkon Berby har ledet arbeidet med publikasjonen. Oversiktskart og tematiske kart er utarbeidd under ledelse av konsulent Jan Byfuglien.

Statistisk Sentralbyrå, Oslo, 28. november 1973

Petter Jakob Bjerve

Gisle Skancke

INNHOLD

Side

Prinsipper og definisjoner

A. Innledning 7

B. De enkelte statistikkområder 7

I. Geografiske og meteorologiske forhold 7

II. Befolkning og helseforhold 7

III. Arbeidsmarked 12

IV. Nasjonalregnskap 13

V. Jordbruk, skogbruk og jakt 15

VI. Fiske og fangst 16

VII. Bergverksdrift, industri, kraftforsyning, bygge- og anleggsvirksomhet 16

VIII. Utenrikshandel 18

IX. Innenlandsk handel 18

X. Sjøtransport 18

XI. Annen samferdsel 19

XII. Offentlige finanser og XVI. Inntekt og formue 20

XIII. Penger og kreditt 20

XVIII. Sosiale forhold 20

XIX. Rettsforhold 21

XX. Undervisning 21

XXI. Valg 21

Kommentarer til figurene 22

Figurregister 26

Tabellregister 40

Vedlegg

1. Merknader til tabell 4 151

2. Kommunetype for kommunene etter kommuneinndelingen 1. januar 1973 153

3. Oversikt over geografiske inndelinger 155

4. Tidligere utkommet 157

5. Publikasjoner sendt ut fra Statistisk Sentralbyrå siden 1. juli 1973 159

6. Utvalgte publikasjoner i serien Statistisk Sentralbyrås Håndbøker 163

Standardtegn

.	Tall kan ikke forekomme
..	Oppgave mangler
:	Tall kan ikke offentliggjøres
-	Null eller mindre enn en halv av den brukte enhet
0,0	Mindre enn 0,05 av den brukte enhet

PRINSIPPER OG DEFINISJONER

A. INNLEDNING

Tabellene i denne publikasjonen er redigert etter Statistisk Sentralbyrås standardgruppering i statistikkområder[1]. Gjennomgående er kommunen minste geografiske enhet som det gis tall for. Ellers inneholder de fleste tabellene tall for handelsdistrikter og fylket. For noen emner, der tallmaterialet ikke tillater ytterligere regional spesifikasjon, er det tatt med tabeller med fylket som eneste geografiske enhet. Bortsett fra tabell 20 med oppgaver over personer etter bosteds- og arbeidsstedskommune i 1970, hvor kommuneinndelingen i 1970 er nyttet, og tabellene 10 og 12 med oppgaver over flyttinger i 1971, med kommuneinndelingen i 1971, har en brukt kommuneinndelingen 1. januar 1973. I enkelte tabeller er det i tillegg til tall for kommuner 1. januar 1973 også gitt tall for tidligere selvstendige kommuner som er gått inn i større kommunale enheter 1. januar 1971 eller 1. januar 1972.

I alle tabeller er det gitt tall for siste år/periode som det foreligger oppgaver for. Tidsserier gis i varierende omfang. I noen tabeller er det gitt detaljert regional spesifikasjon for to eller flere år. I andre tabeller gis det oppgaver på f.eks. kommunenivå for siste år som det foreligger oppgaver for, og dessuten oppgaver på f.eks. fylkesnivå for et tidligere år.

I de fleste tabellene er det gitt tall for "Pst. av hele landet" som uttrykker fylkets andeler av tilsvarende størrelser for hele landet.

Mindre tallmessige avvik mellom sumtallene for fylket i enkelte av tabellene i denne publikasjonen og tilsvarende tall som er offentliggjort i andre publikasjoner, skyldes utelukkende avrundinger i deltallene.

Tabellomtalen i det følgende er den samme i alle fylkesheftene, slik at i enkelte hefter omtales også tabeller som har måttet gå ut (eksempelvis fiskeritabellene for Hedmark).

B. DE ENKELTE STATISTIKKOMRÅDER

I. GEOGRAFISKE OG METEOROLOGISKE FORHOLD. TABELLENE 1-3

Tabell 1 er satt opp på grunnlag av de sist tilgjengelige oppgaver fra Norges geografiske oppmåling. Oppgavene over strandlinje representerer strandlinje mot saltvann.

Tabell 2 bygger på materiale fra Meteorologisk institutt. Det er gitt oppgaver for alle værstasjoner i fylket i 1972, med angivelse av hvilken kommune stasjonen ligger i. Oppgaver over "normal" er beregnet på grunnlag av observasjoner 1931-1960. Det normale tallet på døgn med middeltemperatur over henholdsvis $0^{o}C$ og $6^{o}C$ er tatt ut av kurver som er beregnet ut fra månedsnormalene. Normal varmesum for døgn med middeltemperatur over $0^{o}C$ er også tatt ut av disse kurvene. De tilsvarende tall for 1972 er framkommet på grunnlag av hvert enkelt døgns middeltemperatur, beregnet som gjennomsnittet av temperaturen kl. 7(8), kl. 19 og døgnets minimums- og maksimumstemperatur. I bestemmelsen av tidspunktene da døgnmiddeltemperaturen steg over $0^{o}C$ om våren og sank under $0^{o}C$ om høsten, inngår for flere av stasjonene et visst skjønn.

Tabell 3 bygger på materiale fra Meteorologisk institutt. Det er gitt oppgaver for alle værstasjoner i fylket i 1972. I tillegg er det tatt med oppgaver for de nedbørstasjonene i fylket i 1972 der det er beregnet nedbørsnormaler for perioden 1931-1960. Det er angitt hvilken kommune stasjonen ligger i.

II. BEFOLKNING OG HELSEFORHOLD. TABELLENE 4-31

Tabellene 4, 5, 7, 8 og 16-28 bygger på oppgaver fra folke- og boligtellinger. Tabell 4 bygger i tillegg på oppgaver fra det sentrale personregisteret. Tallene fra folketellingene i 1960 og 1970 omfatter personer som var registrert som bosatte i Norge på tellingstidspunktene, henholdsvis 1. november 1960 og 1. november 1970, mens tallene for 1972 i tabell 4 omfatter registrert bosatte 31. desember. De bosatte er gruppert på kommune i samsvar med de til enhver tid gjeldende regler for folkeregistrering. I tabellene er den enkelte persons alder regnet 31. desember i statistikkåret (statistikkåret minus fødselsåret).

---

1) Se Veiviser i norsk statistikk, Statistisk Sentralbyrå 1969.

I tabell 4 er det tatt sikte på å gi tall tilbake til 1890 etter kommuneinndelingen i 1973. Over et så langt tidsrom har det imidlertid skjedd så mange endringer i kommuneinndelingen, at det for en del kommuner ikke kan gis sammenliknbar tallserie for hele perioden. Se ellers merknader til tabell 4 i vedlegg 1.

Tabell 5 bygger på oppgaver fra folketellingen i 1960. Tallene er gruppert etter kommuneinndelingen i 1973. Tallene er derfor sammenliknbare med tall for 1972 i tabell 6.

Tabell 6 bygger på oppgaver fra det sentrale personregisteret. Tallene omfatter registrert bosatte 31. desember 1972.

I tabell 7 og 8 er som tettbygd strøk regnet områder med minst 200 bosatte på de respektive tellingstidspunktene og der avstanden mellom bolighusene - som regel - ikke oversteg 50 meter. En hussamling som lå mer enn 50 meter fra en tettbebyggelse, er imidlertid regnet som en del av det tettbebygde strøket dersom hussamlingen naturlig hørte sammen med tettbebyggelsen. Andre områder er regnet som spredtbygde strøk. Tallene i tabell 7 og 8 for henholdsvis 1960 og 1970 er gruppert etter kommuneinndelingen i 1973 og er derfor sammenliknbare.

Tabell 9 gir oppgaver over de registrert bosatte 31. desember 1972 etter kommunetype. Grupperingen i kommunetyper bygger på oppgaver over kommunenes sentralitet og befolkningens næringstilknytting. Klassifiseringen etter næringsstruktur er foretatt på grunnlag av oppgaver fra Folketellingen 1970, og knytter seg til de registrert bosatte i kommunen. Personer med arbeidssted i kommune A, men med bosted i andre kommuner er altså holdt utenfor i fastleggingen av næringstallene for kommune A.

Følgende næringer går inn som elementer i kommunetypeinndelingen (nummer og navn refererer seg til Standard for næringsgruppering i offentlig norsk statistikk, 1970):

0100-0299	Jord- og skogbruk m.v.
0400-0699	Fiske m.v. og hvalfangst (i kommunetypedefinisjonene kalt fiske og fangst)
1100-3999	Bergverksdrift m.v. og industri (i kommunetypedefinisjonene kalt bare industri)
6100-6999	Varehandel, finansinstitusjoner og eiendomsdrift
7100-7899	Sjøtransport og annen samferdsel
8100-9399	Offentlig administrasjon og forsvar, offentlig og privat tjenesteyting og personlig tjenesteyting

De tre første hovedgruppene av næringer er i kommunetypeklassifikasjonen med et fellesnavn kalt vareproduserende næringer, mens de tre øvrige er kalt tjenesteytende næringer. Næringenes innbyrdes størrelsesforhold er målt etter tallet på sysselsatte.

For noen av gruppene er det også brukt sentralitet som kriterium for å typebestemme kommunene. Det er nyttet tre betegnelser for sentralitet:

a) Særlig sentralt beliggende betyr at kommunen selv omfatter et landsdelssenter eller ligger innenfor dagpendlingsavstand til et slikt senter.

b) Sentralt beliggende betyr at kommunen omfatter et større tettsted (dvs. folketallet overstiger 10 000) eller ligger innenfor dagpendlingsavstand til et slikt tettsted. Dessuten må kommunen ha en "rimelig" reisetid for en dagsreise til nærmeste landsdelssenter.

c) Kommuner som ikke tilfredsstiller sentralitetskravene til de to nevnte gruppene er mindre sentralt beliggende.

For de typer der sentralitet ikke er spesielt nevnt (type 1, 4 og 9) i de følgende definisjoner, er dette kriterium ikke trukket inn som grunnlag for typebestemmelsen.

Type 1: Landbrukskommuner

De vareproduserende næringer sysselsetter flere enn de tjenesteytende næringer. Dessuten må minst ett av disse krav være oppfylt:

a) Jord- og skogbruk sysselsetter mer enn 2/3 av de sysselsatte i de vareproduserende næringer.

b) Jord- og skogbruk sysselsetter flere enn fiske og fangst, som igjen sysselsetter flere enn industri.

Type 2: Mindre sentrale, blandede landbruks- og industrikommuner

De vareproduserende næringer sysselsetter flere enn de tjenesteytende næringer. Ingen enkelt vareproduserende næring sysselsetter mer enn 2/3 av de sysselsatte i de vareproduserende næringer, og fiske og fangst er minste vareproduserende næring. Kommunen ligger mindre sentralt.

Type 3: Sentrale, blandede landbruks- og industrikommuner

De vareproduserende næringer sysselsetter flere enn de tjenesteytende næringer. Ingen enkelt vareproduserende næring sysselsetter mer enn 2/3 av de sysselsatte i de vareproduserende næringer, og fiske og fangst er minste vareproduserende næring. Kommunen ligger sentralt.

Type 4: Fiskerikommuner

De vareproduserende næringer sysselsetter flere enn de tjenesteytende næringer. Dessuten må begge disse krav være oppfylt:

a) Fiske og fangst sysselsetter flere enn jord- og skogbruk.

b) Fiske og fangst sysselsetter minst halvparten av det antall som er sysselsatt i industri.

Type 5: Mindre sentrale industrikommuner

De vareproduserende næringer sysselsetter flere enn de tjenesteytende næringer. Dessuten må minst ett av disse krav være oppfylt:

a) Industri sysselsetter mer enn 2/3 av de sysselsatte i de vareproduserende næringer.

b) Industri sysselsetter mer enn dobbelt så mange som fiske og fangst, som igjen sysselsetter flere enn jord- og skogbruk.

Kommunen ligger mindre sentralt.

Type 6: Sentrale industrikommuner

De vareproduserende næringer sysselsetter flere enn de tjenesteytende næringer. Dessuten må minst ett av disse krav være oppfylt:

a) Industri sysselsetter mer enn 2/3 av de sysselsatte i de vareproduserende næringer.

b) Industri sysselsetter mer enn dobbelt så mange som fiske og fangst, som igjen sysselsetter flere enn jord- og skogbruk.

Kommunen ligger sentralt.

Type 7: Særlig sentrale, blandede tjenesteytings- og industrikommuner

De tjenesteytende næringer sysselsetter flere enn de vareproduserende næringer. Industri er største vareproduserende næring. Kommunen ligger særlig sentralt.

Type 8: Øvrige blandede tjenesteytings- og industrikommuner

De tjenesteytende næringer sysselsetter flere enn de vareproduserende næringer. Industri er største vareproduserende næring. Kommunen ligger ikke særlig sentralt.

Type 9: Andre kommuner

De tjenesteytende næringer sysselsetter flere enn de vareproduserende næringer. Industri er ikke største vareproduserende næring.

Kommunetypeklassifikasjonen i dette heftet avviker en del fra den foreløpige klassifiseringen som er brukt i heftene for Østfold, Hedmark, Telemark, Aust-Agder og Vest-Agder.

Tabellene 10-13 er satt opp på grunnlag av oppgaver over registrerte flyttinger sendt inn fra de lokale folkeregistre.

Med flytting forstås en person som i løpet av året ble registrert av folkeregistret som flyttet

a. fra en norsk kommune til en annen norsk kommune

b. fra/til en norsk kommune til/fra utlandet.

Personer som har meldt mer enn én flytting i løpet av året, er regnet med i samsvar med tallet på flyttinger.

I tabellene 10 og 11 har en i tillegg til flyttetall mellom de enkelte kommuner innen fylket også spesifisert flyttinger mellom de enkelte kommuner i fylket og noen handelsdistrikter utenfor fylket der flyttebevegelsen er relativt stor.

Tabell 14 bygger på oppgaver fra den årlige befolkningsstatistikken. Tallene for 1972 som inngår i perioden 1970-1972, er foreløpige. Prosentvis årlig tilvekst for perioden 1967-1969 er

regnet i forhold til folkemengden 1. januar 1968, mens tilsvarende tilvekstprosent for perioden 1970-1972 er regnet i forhold til folkemengden 1. januar 1971. En eventuell framregning av folketallet i kommunene til 31. desember 1972 ut fra tallene i tabellen vil, på grunn av revisjon av folkeregistrene i samband med folketellingen 1. november 1970 og løpende korreksjoner, avvike litt fra tall gitt i tabellene 4 og 6.

Tabell 15 gir resultatene fra en framskriving av folkemengden i de enkelte kommuner fram til år 2000. Framskrivingen ble foretatt i 1972 og bygger på den registrerte folkemengden etter kjønn og alder i hver kommune ved utgangen av 1971. I de tilfelle da det skjedde sammenslåing av kommuner eller ble foretatt grensereguleringer 1. januar 1972, er tallene justert til å gjelde dette tidspunktet.

Framskrivingen tar bare hensyn til de rent demografiske faktorene (fruktbarhet, dødelighet og flyttetilbøyelighet). Det er nyttet to alternativer for fødselshyppigheten. I alternativ 1 er fødselshyppigheten for kvinner i de enkelte aldersgrupper forutsatt å bli som gjennomsnittet for årene 1968-1971 gjennom hele framskrivingsperioden. I alternativ 2 har en tatt hensyn til den registrerte nedgang i fødselshyppigheten ved å nytte gjennomsnittet for 1970-1971 redusert med 10 prosent.

Dødeligheten er forutsatt å holde seg konstant på nivået for 1966-1970, og det er ikke regnet med regionale variasjoner. For flyttehyppigheten har en gått ut fra gjennomsnittet for hver kommune i årene 1968-1971, og det er ikke regnet med endringer i framskrivingsperioden.

Resultatene må ses i sammenheng med de forutsetninger framskrivingen bygger på.

I tabellene 16-20 er det gitt oppgaver for personer med yrkesaktivitet. Som yrkesaktivitet er her regnet alt arbeid mot vederlag, enten i form av lønn, inntekt av egen bedrift, naturalier e.l. (inklusive arbeid som familiemedlem uten fast lønn i familievirksomhet, f.eks. på gårdsbruk, i forretning m.v.), verneplikttjeneste og tilsvarende plikttjeneste, men eksklusive husarbeid for egen familie. Tallet på arbeidstimer i tabellene 16-19 refererer seg til perioden 1. november 1969 - 31. oktober 1970 og omfatter tid som er gått med til yrkesaktivitet.

I tabellene 17-19 er næringsgrupperingen i samsvar med 1960-utgaven av Standard for næringsgruppering i offentlig norsk statistikk. Gruppen "Ansatte" omfatter også medeiere som arbeidde i firmaer organisert som aksjeselskap, andelslag eller annen selskapsform med begrenset ansvar. En person er regnet som "Selvstendig" dersom vedkommende drev virksomheten alene for egen regning eller sammen med andre som medeier med ubegrenset ansvar (f.eks. i ansvarlig selskap). I tillegg er personer som arbeidde i familievirksomhet uten fast avtalt lønn og som verken var eier eller medeier i virksomheten, regnet som selvstendige.

I tabell 20 er ikke tatt med personer som avtjente verneplikttjeneste eller tilsvarende plikttjeneste. Av andre personer med yrkesaktivitet 1. november 1970 omfatter tabell 20:

a. Alle bosatte i fylket

b. Bosatte i andre fylker og med arbeidssted eller oppmøteplass i bare én av fylkets kommuner. (Bosatte i andre fylker og som arbeidde i to eller flere kommuner i fylket uten å ha oppmøteplass i en bestemt kommune, er således ikke med).

Under annet arbeidssted er i tabell 20 gruppert personer som hadde arbeidssted eller oppmøteplass i to eller flere kommuner, og personer som var til sjøs eller som arbeidde i utlandet. Personer med arbeidssted eller oppmøteplass i mer enn én kommune innen fylket eller innen andre fylker, er følgelig også gruppert her.

Som utpendlere fra en kommune er regnet de av kommunens bosatte som hadde sitt arbeidssted eller oppmøteplass i en annen kommune i eller utenfor fylket. Tilsvarende er som innpendlere til en kommune regnet personer med arbeidssted eller oppmøteplass i kommunen og som var bosatt i en annen kommune i eller utenfor fylket. Tallene på ut- og innpendlere for fylket i alt er en oppsummering av kommunetallene og ikke tall for pendling fra og til fylket.

Utdanningsoppgavene i tabell 21 omfatter enkeltundervisning på heltid av minst 5 måneders normal varighet og deltidsundervisning av tilsvarende varighet. For personer med flere enkeltutdanninger, er den utdanning som har lengst samlet varighet (normal varighet av enkeltutdanningen tillagt varigheten av den forutdanning som kreves), regnet som høyeste utdanning. Av utdanninger med lik samlet varighet, er den som antas å være av størst yrkesmessig betydning, oppfattet som

personens høyeste utdanning. Klassifiseringen er i samsvar med Standard for utdanningsgruppering i offentlig norsk statistikk. Det er imidlertid foretatt en videreoppdeling av standardens gymnasnivå (samlet utdanningsvarighet 10-12 år). Videre er utvidet grunnskoleutdanning (10. frivillig år) gruppert sammen med 9-årig grunnskole, mens den er skilt ut som egen gruppe under gymnasnivå i Standard for utdanningsgruppering.

I tabell 22 er til én og samme familie regnet:

a. Ektepar med eventuelle ugifte barn, bosatt i samme privatbolig, aldershjem, pleiehjem, pensjonat, hotell e.l.

b. Far/mor med ugifte barn, bosatt i samme privatbolig, aldershjem, pleiehjem, pensjonat, hotell e.l.

c. Hver enkelt person som ikke hørte inn under noen av de to gruppene som er spesifisert foran (bl.a. personer uten fast bopel). Disse personene danner således hver for seg egen familie (familie med én person).

I familier med ektepar er også tatt med eventuelle ugifte barn av bare den ene ektefellen og ugifte adoptivbarn og stebarn, men ikke fosterbarn.

Av reglene som er nevnt foran, går det fram at personer (f.eks. ektefeller) som ikke var bosatt i samme privatbolig, aldershjem, pleiehjem, pensjonat, hotell e.l., aldri er gruppert under samme familie. Videre går det fram at gifte, separerte, skilte, enker og enkemenn ikke i noe tilfelle er regnet til samme familie som foreldrene. Når f.eks. et ektepar bodde sammen med en skilt datter, danner ektefellene egen familie på samme måte som datteren alene gjør det. Ellers kan nevnes at ugifte søsken som hadde felles bolig, men hvor ingen av foreldrene var bosatt, hver for seg er regnet som særskilt familie.

Tabell 23 omfatter personer bosatt i privatbolig (bolig som er med i Folke- og boligtelling 1970, jfr. merknader til tabellene 24-28), unntatt ektepar som ikke bodde sammen. Boligfrekvensene er beregnet som den prosentandel tallet på boliginnehavere utgjør av tallet på personer/ektepar. Med boliginnehaver menes personer som eide, leide eller på annen måte hadde råderett over boligen som de var bosatt i. I hver bolig er imidlertid bare én person eller ett ektepar regnet som boliginnehaver. Ektepar er gruppert som boliginnehaver når minst én av ektefellene hadde råderett over boligen. De er inndelt i aldersgrupper etter mannens alder. Som før gifte er regnet separerte, skilte, enker og enkemenn.

Tabellene 24-28 gir boligstatistikk fra Folke- og boligtelling 1970. I boligtellingen har en med alle hus og privatboliger (privatleiligheter m.v.) hvor minst én person var bosatt den 1. november 1970. Hus og boliger som var ubebodd eller som var bebodd bare av midlertidig tilstedeværende (f.eks. ugifte personer som oppholdt seg utenom foreldrenes hjem på grunn av studier), omfattes således ikke av tellingen. Heller ikke er boliger for forpleide i aldershjem, pleiehjem og barnehjem og for losjerende i pensjonater, hoteller o.l. med. Hus hvor alle eller en del av de bosatte var forpleide eller losjerende, er derimot inkludert.

Som eget hus er som hovedregel regnet bygg som fra kjeller til loft er atskilt fra andre bygg. Fra denne regelen er det gjort følgende to unntak:

a. Hver enkelt bolig i vertikalt delte tomannsboliger og i rekke, kjede, atrium og terrasse er alltid regnet som særskilt hus.

b. Blokker og horisontalt delte tomannsboliger som er bygd sammen i rekke e.l., er regnet til ett og samme hus selv om det fra kjeller til loft er skillevegg(er) uten gjennomgang.

Til en bolig er som hovedregel regnet rom som er bygd (eller ombygd) til bruk for én person eller for flere personer med fellesskap i kost og losji, og hvor det er atkomst til rommene (rommet) uten å måtte gå gjennom en annen bolig. Avgrensingen av boligenhetene er ellers foretatt etter følgende spesielle regler:

a. En hybel med egen inngang (utenfra eller fra korridor, oppgang e.l.) og som er bygd i tilknytning til en bolig, er regnet som særskilt bolig bare når hybelboeren (hybelboerne) selv holdt kosten.

b. Hybler uten egen inngang er ikke skilt ut som særskilte boliger.

c. I hybelbygg o.l. er hver enkelt hybel regnet som egen bolig, også i de tilfelle flere hybler har felles gang, hall, bad og/eller kjøkken.

d. I bygg for felleshusholdning, i hus som er bygd i tilknytning til slike bygg og i militærforlegninger er hybler o.l. for ansatte regnet som særskilte boliger. Likeledes er rom som ble brukt av en ansatt med ektefelle og eventuelle barn, regnet til én og samme bolig.

I tabellene er "Bebodde boliger" brukt som betegnelse på boligene som er med i boligtellingen.

Tallene på bosatte i tabellene 24-25 og 27-28 omfatter personer bosatt i privatbolig 1. november 1970. Forpleide i aldershjem, pleiehjem og barnehjem, losjerende i pensjonater, hoteller o.l. og personer uten fast bopel er således ikke inkludert.

I tabell 24 er bebodde boliger fordelt etter hustype. Som våningshus i tilknytning til gårdsdrift er - uansett hustype ellers - regnet hus hvor gårdbrukeren selv, forpakter eller kårfolk var bosatt, men ikke hus for gårdsarbeidere og hus på nedlagte bruk. Hustypen "Frittliggende enebolig" omfatter hus med én bolig og med minst en halv meters avstand til nærmeste hus (unntatt garasje o.l.). Til gruppen "Enebolig i rekke, kjede, atrium m.v." er også regnet husenhetene i vertikalt delte tomannsboliger. Horisontalt delt tomannsbolig er hus med to vanlige leiligheter (som kan ha ulik størrelse) og hvor den ene leiligheten ligger i en etasje over den annen. Hustypen "Annet småhus" omfatter hus med inntil 2½ etasjer (ekskl. underetasje), unntatt våningshus i tilknytning til gårdsdrift, eneboliger og horisontalt delte tomannsboliger. Hus som har én eller to vanlige leiligheter og hybelleilighet som er skilt ut som egen bolig, er også gruppert under denne hustypen. Som blokk er regnet hus med 3 etasjer (ekskl. underetasje) eller mer. Provisorisk boligbygg er hus m.v. som helt eller delvis er tatt i bruk til bolig for 10 år eller mindre (inkl. campingvogner, båter, telt, gammer o.l.). Gruppen "Forretningsbygg m.v." omfatter hus hvor halvparten eller mindre av golvarealet nyttes til privatboliger, unntatt bygg for felleshusholdning. Hus med to etasjer og hvor det er forretning i første etasje og bolig i annen etasje, er alltid gruppert under denne hustypen. Som bygg for felleshusholdning er regnet hus hvor det for bosatte og/eller midlertidig tilstedeværende er organisert felleshusholdning. Hus i studentbyer o.l. er imidlertid aldri gruppert her.

I tabell 25 er det enkelte hus gruppert på byggeår etter det år da minst halvparten av boligene i huset var ferdige til innflytting. Hus som er ombygd, er gruppert etter opprinnelig byggeår.

I tabell 26 og 27 er som rom regnet beboelsesrom på 6 m^2 eller mer og som kan nyttes året rundt. Entré, hall, bad, alkove, hems og rom som bare nyttes i næringsvirksomhet (f.eks. kontor), er ikke med.

I tabell 27 er bosatte pr. rom lik tallet på bosatte i privatboliger dividert med tallet på rom (inkl. kjøkken på 6 m^2 eller mer) i privatboliger som er med i tellingen.

I tabell 28 er som boliger med eget wc/eget bad, regnet boliger med wc/bad som bare de bosatte i boligen har rett til å nytte, uten hensyn til om wc/bad ligger i eller utenfor boligen. Boliger med felles wc/felles bad er boliger som har wc/bad felles med én eller flere andre boliger.

Oppgavene over tannleger og sykepleiere i tabell 29 er satt opp på grunnlag av oppgaver fra de offentlige leger. Tallene for leger er hentet fra det sentrale legeregisteret.

Etter reglene skal oppgavene for sykepleiere bare gjelde dem som er yrkesaktive, men det er mulig at det i noen distrikter også er regnet med ikke yrkesaktive.

Tallene for leger gjelder 1. september 1970 og 1. januar 1972. Ved beregning av innbyggere pr. lege er nyttet folkemengden henholdsvis 1. januar 1971 og 1. januar 1972.

Tabell 30 er satt opp på grunnlag av oppgaver fra de enkelte helseinstitusjoner som går inn under sykehusloven.

Tabell 31 er laget etter oppgaver fra de offentlige leger.

III. ARBEIDSMARKED. TABELLENE 32 OG 33

Tabellene 32 og 33 er utarbeidd på grunnlag av oppgaver Arbeidsdirektoratet har innhentet fra arbeids- og sjømannskontorene.

I tabell 32 regnes som arbeidsløse (registrerte arbeidsløse) de personer som har meldt seg som arbeidssøkere ved arbeids- og sjømannskontorene, og som ikke er sysselsatte eller midlertidig fraværende fra inntektsgivende arbeid. Skoleungdom som søker feriejobber er ikke tatt med. Arbeidssøkerne må i tillegg være disponible for arbeidsmarkedet. Månedstallene for januar og juli gjelder siste arbeidsdag i måneden. Årsgjennomsnittene er gjennomsnittstall for de 12 månedene i året.

IV. NASJONALREGNSKAP. TABELLENE 34-39

Tallene i tabellene 34-39 er i sin helhet hentet fra publikasjonen Regionalt nasjonalregnskap 1965 (NOS A 376).

Det er grunn til å understreke at det statistiske grunnlag for en fylkesfordeling av nasjonalregnskapspostene er av sterkt varierende kvalitet, og at det for viktige poster, som f.eks. hele det private konsum, er så svakt at tallene må betraktes som grove anslag som må brukes med den største forsiktighet. De fylkesvise produksjonstall bygger imidlertid på et relativt solid statistisk grunnlag.

Sett som en sammenfattende oversikt over hvordan den økonomiske virksomhet fordeler seg på fylker og landsdeler, skulle det fylkesfordelte nasjonalregnskap kunne være til atskillig nytte. Derimot vil det ha liten mening å trekke ut enkeltanslag og å foreta detaljsammenlikninger. Særlig på disponeringsanslagene må det regnes med betydelige feilmarginer.

Det bør understrekes at anslagene er gjort ved å fordele nasjonalregnskapstall for hele riket på fylker. Det er ikke gjort spesialberegninger av tilgang og disponering for hvert enkelt fylke.

I den forsøksvise oppstilling av regionale nasjonalregnskaper for 1965, har Byrået for hvert fylke prøvd å splitte opp tallene for produksjon og bruk av varer og tjenester i hver av de 140 næringssektorene som inngår i nasjonalregnskapet for hele landet. Dermed får vi også en fordeling av de enkelte sektorenes bruttoprodukt[1] og av det samlede bruttonasjonalprodukt[2] på fylker. Også de enkelte komponenter av bruttoproduktet i hver næringssektor er forsøksvis fordelt på fylker. Imidlertid har det ikke vært mulig å fordele all produksjon og alle leveringer på fylkene. Både når det gjelder tilgang og disponering av varer og tjenester blir det derfor igjen en ufordelt rest som vi rent formelt kan betrakte som tilgang fra og disponering i et "21. fylke".[3]

Det er gjort anslag for tilgangen fra egen produksjon av de fleste varer og tjenester og disponeringen til bruk i de fleste produksjonssektorene i fylket, til privat konsum og til investering i fast realkapital i fylket. For hver vare- og tjenestepost blir det som regel enten et overskott av tilgang fra produksjon i fylket over det som er fordelt til disponering i fylket, eller et underskott. Et overskott for en vare- eller tjenestepost betyr at det fra fylket er levert av denne posten til lageropplegg, offentlig konsum, bruk i ikke-fylkesfordelte næringssektorer eller til eksport til utlandet og andre fylker mer enn det er mottatt fra andre fylker og utlandet. Det har imidlertid ikke vært noe grunnlag for å anslå hvordan et slikt overskott fordeler seg på de forskjellige mulige anvendelsene. Et underskott på en vare- eller tjenestepost betyr at produksjonen i fylket er mindre enn det som er gått med til bruk i næringssektorene i fylket og til privat konsum og bruttoinvestering i fast realkapital i fylket. Fordi vi i nasjonalregnskapet skjelner mellom norsk-produserte og importerte varer og tjenester, kan vi avgjøre om et underskott er dekket ved import fra utlandet (eller lagerreduksjon av importvarer) eller ved "import" fra andre norske fylker (eller lagerreduksjon) av norske varer[4]. Vi har

---

1) Differansen mellom den samlede verdi av alle varer og tjenester som er produsert og alle varer og tjenester som er brukt opp i sektoren i ett år.

2) Summen av alle sektorenes bruttoprodukter.

3) Bergen er her regnet som eget fylke, slik at en i tabellene 34-39 opererer med 20 fylker.

4) Når det gjelder varer som både importeres og produseres innenlands, bruker nasjonalregnskapet fordelingsforholdet for den samlede tilgang for å fastlegge fordelingen på import og norsk produksjon i hver enkelt anvendelse, og dette blir selvsagt nokså tilfeldig, særlig når vi også skal splitte anvendelsene etter fylke.

derimot ikke kunnet anslå hvilke andre fylker hvert enkelt fylke importerer fra. For de ufordelte postene i det "21. fylket" får vi over- og underskottsposter som gjør at sumtallene av tilgang og disponering av varer og tjenester for alle fylkene stemmer med nasjonalregnskapet for riket.

Mens nasjonalregnskapets fullstendige spesifikasjon i 140 produksjonssektorer er opprettholdt under beregninger av den fylkesvise tilgang og disponering av varer og tjenester, er sektorspesifikasjonene for de fylkesfordelte tall som er med i disse tabellene, trukket sammen til 23 produksjonssektorer.

Fylkesfordelingen av produksjon og vareinnsats i de ulike sektorene bygger hovedsakelig på fylkesvise oppgaver i de ulike næringsstatistikker. I noen sektorer i den detaljerte sektorspesifikasjonen er produksjon og vareinnsats i alt vesentlig fordelt på fylker i samme forhold som sysselsettingen i den enkelte sektor.

Privat konsum. Som nevnt foran, er det statistiske grunnlag for en fylkesfordeling av det private konsum svært svakt. Tallene bygger på en fordeling av befolkningen i hvert fylke på 5 "sosio-økonomiske" grupper[1], beregnet på grunnlag av resultatene fra folketellingen 1960. På grunnlag av forbruksundersøkelsene 1954-57 kan en beregne det gjennomsnittlige forbruk av hver "varegruppe" i en spesifikasjon i 30 varegrupper. Dette kan videre fordeles på hver av de 5 sosio-økonomiske grupper i hvert av 6 handelsfelt[2]. Ved å kombinere disse tallene får en så et "hypotetisk forbruk" av hver varegruppe i hvert fylke. Disse hypotetiske forbrukstall er brukt som nøkkeltall til å fordele de enkelte vare- og tjenesteposter innenfor hver varegruppe i det private konsum på fylker.

Offentlig konsum. Den del av offentlig konsum som svarer til lønn til offentlige funksjonærer er regionalfordelt, resten er ufordelt.

Investering. Det statistiske grunnlag for å fordele investeringene på fylker er også til dels svakt.

Ved fordelingen kan en imidlertid ta utgangspunkt i en fordeling av investeringene på varegruppe og mottakende sektor. En del investeringer (hovedsakelig bygninger og anlegg) er dessuten av en slik art at det kan forutsettes at de blir lokalisert til det fylke hvor de er produsert. Det beste statistiske grunnlag har en for fordelingen av de investeringsvarer som går til investering i sektorene bergverk m.v. og industri, der industristatistikkens fylkesoppgaver for investeringene er brukt som fordelingsnøkler. For en del andre sektorer finnes det også noe fylkesvis statistikk.

For de andre sektorene er investeringene fordelt på fylker i samme forhold som produksjonen, men slik at balanser mellom produksjon og total investering i fylket er opprettholdt for de investeringsvarer som lokaliseres i produksjonsfylket.

Lager og eksport. Nasjonalregnskapets oppgaver for lager og eksport er ikke regionalfordelt.

Importen er fordelt på fylker som innsats i de fylkesfordelte produksjonssektorene og som fylkesfordelte leveringer til privat konsum og bruttoinvesteringer. Import til vareinnsats i Jernbanedrift, Luftfart, Utenriks sjøfart og til offentlig konsum, lageropplegg og eksport er ikke fylkesfordelt.

Komponentene i bruttoproduktet. Komponentene kapitalslit, indirekte skatter og subsidier i bruttoproduktet i den enkelte sektor er fordelt på fylker i samme forhold som sektorenes totale produksjon. Lønn i den enkelte sektor er fordelt på fylker i samme forhold som tallet på sysselsatte lønnstakere i sektorene. Det er tatt hensyn til geografiske forskjeller i lønnsnivået. Eierinntekten i den enkelte sektor i hvert fylke blir etter dette residualt bestemt.

For sektorene Fiske m.v., Jernbanedrift og Luftfart er det gjort spesialberegninger for å finne fram til de inntektsandeler som faller på produksjonsfaktorer som hører hjemme i det enkelte

---

1) De sosio-økonomiske gruppene er: 1. Selvstendig næringsdrivende, 2. Arbeidere og funksjonærer, 3. Jordbrukere, 4. Fiskere og 5. Pensjonister o.a. ikke yrkesvirksomme.

2) Oslo er skilt ut av Østre handelsfelt.

fylke. Posten "leie av produksjonsfaktorer mellom fylkene" er innført som en hjelpepost i samband med disse beregningene.

Landsdelen Østlandet omfatter fylkene Østfold, Akershus, Oslo, Hedmark, Oppland, Buskerud, Vestfold og Telemark.

Landsdelen Sørlandet omfatter fylkene Aust-Agder og Vest-Agder.

Landsdelen Vestlandet omfatter fylkene Rogaland, Hordaland, Bergen, Sogn og Fjordane og Møre og Romsdal.

Landsdelen Trøndelag omfatter fylkene Sør-Trøndelag og Nord-Trøndelag.

Landsdelen Nord-Norge omfatter fylkene Nordland, Troms og Finnmark.

I tabellene 34 og 38-39 er næringene gruppert i sektorer i samsvar med 1960-utgaven av Standard for næringsgruppering i offentlig norsk statistikk.

For nærmere detaljer viser en til avsnittet "Prinsipper og definisjoner" i publikasjonen NOS Regionalt nasjonalregnskap 1965.

En redegjørelse for prinsipper og beregningsmåter for nasjonalregnskapet er gitt i Nasjonalregnskap 1865-1960 (NOS XII 163). Tallene er utarbeidd etter det gamle nasjonalregnskapssystemet og er ikke blitt revidert etter at nasjonalregnskapet ble lagt om i 1973.

V. JORDBRUK, SKOGBRUK OG JAKT. TABELLENE 40-53

Del av tabell 40 og tabellene 41-47 er laget på grunnlag av oppgaver som Byrået hentet inn til de fullstendige jordbrukstellinger i 1959 og 1969. I tabellene 41-42, 44-45 og 47 er det også tatt med tall fra de representative jordbrukstellinger i 1970, 1971 og 1972. Alle tall for kommuner og handelsdistrikter er fra tellingen i 1969.

Alle som pr. 20. juni 1969 drev jordbruk, hagebruk eller gartneri, skulle gi oppgave til jordbrukstellingen. Alt som ble drevet sammen som en driftsenhet i samme kommune, er regnet som et bruk. Dersom en bruker leide jord, eventuelt hele bruk, i tillegg til sin egen, gjelder oppgaven således det hele under ett. For brukere som hadde jordbruksareal eller husdyr i flere kommuner, er det de hadde i hver kommune regnet som ett bruk.

Som hørende til bruket er regnet jordbruk (med hagebruk og husdyrhold medregnet pelsdyr), egen skog og utmarksnæringer (grunneierbetinget jakt og fiske på eget bruk, hytter og hyttetomter, campingplasser osv.). Annen virksomhet på eiendommen som f.eks. sagbruk, verksted o.l. er regnet som virksomhet utenom bruket.

Klassifiseringen av brukene etter levevei er gjort etter den relative betydning de hadde som inntektskilde for bruker og ektemake. Som inntekter er regnet både arbeidsinntekt, kapitalinntekt (renter, aksjeutbytte osv.), pensjon og trygd. Var bruket eneste inntektskilde for bruker og ektemake er bruket gruppert som eneste levevei. Hadde brukeren og/eller ektemaken også andre inntektskilder, er bruket gruppert som viktigste levevei dersom det svarte for mer enn 50 prosent av inntekten, i motsatt fall er det gruppert som ikke viktigste levevei.

Alderen til brukerne gjelder pr. tellingsdatoen.

Det vises ellers til avsnittene "Prinsipper og definisjoner" i publikasjonene fra jordbrukstellingen i 1969.

Del av tabell 40 og tabell 48 er satt opp på grunnlag av resultatene fra Byråets skogbrukstelling i 1967. Tellingsenheten var den enkelte eiers samlede areal i en kommune, uansett om dette skrev seg fra ett eller flere bruk. Denne enheten har en kalt eiendom. Dersom en eier hadde skog i flere kommuner, ble arealet i hver kommune regnet som en egen eiendom.

Tellingen omfattet alle eiendommer med til sammen minst 25 dekar produktivt skogareal, skogareal over barskoggrensen og areal skikket for og tenkt brukt til skogreising.

Som produktivt skogareal ble ved skogbrukstellingen regnet skogmark med en produksjonsevne som minst tilsvarer bonitet 5 etter Landsskogtakseringens bonitetstabell. Produktivt skogareal etter skogbrukstellingen og etter Landsskogtakseringen skal derfor omfatte det samme arealet.

For nærmere detaljer viser en til publikasjonene fra Skogbrukstellingen 1967.

Tallene i tabell 49 og 50 er hentet fra Landsskogtakseringens publikasjoner Taksering av Norges skoger. Definisjonene av bonitets- og hogstklasser er gjengitt i publikasjonen fra Landsskogtakseringen, og en viser til denne. I vedlegg 3 er det gitt en oversikt over de kommuner som det enkelte takstområdet omfatter.

Tallene for kubikk- og tilvekstmasse er brutto volum under bark.

Tabell 51 er laget på grunnlag av oppgaver som Byrået henter inn fra fylkesskogkontorene. Oppgavene gjelder avvirkingen i driftsåret og omfatter normalt det virket som er levert (innmålt) i perioden september-august.

Volumtallene for avvirkingen er volum under bark i fast mål. Tallene for bruttoverdi gjelder for framdrevet virke.

I tabell 52 er tallene for skogsveier bygd i 1967-1971 satt opp på grunnlag av oppgaver som Byrået får fra Skogdirektoratet. Helårs bilveier er med nødvendig brøyting farbare med lastebil hele året. Vinterbil- og traktorveier er veier som er farbare med lastebil bare på vinterføre og veier som er farbare med traktor (hele året eller bare på vinterføre). Helårs bilveier i alt ved utgangen av 1971 omfatter helårs skogsbilveier ifølge Skogbrukstellingen 1967, tillagt veier bygd i perioden 1968-1971.

Foryngelsesareal er skogareal som er klargjort for naturlig foryngelse eller tilplantet, og areal brukt til skogreising. Tallene er gitt av Skogdirektoratet.

Tallene i tabell 53 bygger på oppgaver som Byrået innhenter fra de kommunale viltnemnder.

VI. FISKE OG FANGST. TABELLENE 54-57

Til tabell 54 og 55 er data hentet fra fiskeritellingene i 1960 og i 1971. Som fiskere er regnet alle personer 15 år og over som i tellingsåret drev yrkesmessig sjøfiske eller hadde annet arbeid om bord på norsk fiskebåt under fiske.

Grunnlaget for tabell 56 er Fiskeridirektoratets merkeregister for fiskefarkoster, jfr. Lov om registrering og merking av fiskefartøyer av 5. desember 1917 med senere endringer. Fiskebåtens merkedistrikt er som regel bostedskommunen til eieren.

Tabell 57 er laget på grunnlag av statistikk fra Fiskeridirektoratet, som får oppgaver fra de lovbeskyttede salgslag og enkelte andre kilder.

Mengdeoppgavene gir vekten av utilvirket fisk slik den bringes på land for salg. Fisk som bringes på land i tilvirket stand, regnes om til råfiskvekt.

Den oppgitte førstehåndsverdi er den verdi som fisker får utbetalt for fangsten. Førstehåndsverdien inkluderer derfor tilskott av forskjellig slag og de tillegg i råfiskprisen som skyldes fiskers egen tilvirkning av fangsten. Avgift til salgslagene er trukket fra.

Fordeling av fangsten på kommune og fylke er gjort etter det sted den er ilandbrakt, unntatt for fangst av brisling som til dels er gitt etter fiskested. Gruppen torsk og torskeartet fisk omfatter skrei, vårtorsk, annen torsk, brosme, hvitting, hyse, lange, blålange, lyr, lysing og sei samt lever, rogn og hoder av de samme fiskeslag. Den neste gruppen inneholder vintersild, feitsild, småsild, fjordsild, nordsjøsild, islandssild, brisling, lodde, makrell, hestemakrell, pir, polartorsk, sardinella, tobis og øyepål. Differansen mellom totalen og gruppene 1 og 2 er vist i den tredje gruppen.

VII. BERGVERKSDRIFT, INDUSTRI, KRAFTFORSYNING, BYGGE- OG ANLEGGSVIRKSOMHET. TABELLENE 58-65

Tabellene 58-60 bygger på materialet til den årlige industristatistikken. Dette materialet omfatter oppgaver fra alle store bedrifter og oppgaver fra et tilfeldig utvalg av små bedrifter. Store bedrifter omfatter i de fleste næringsgrupper bedrifter med minst 5 sysselsatte i gjennomsnitt for året. I noen få næringsgrupper er grensen 3 personer, og i ytterligere noen få grupper er alle bedrifter regnet med.

Bedriftsdefinisjonen og næringsgrupperingen er i samsvar med 1972-utgaven av Standard for næringsgruppering. (Denne næringsgrupperingen avviker fra grupperingen brukt i tabellene 17-19, 34 og 38-39.) Bedrifter som driver virksomhet som faller i flere næringsgrupper, er prinsipielt gruppert etter den virksomhet som gir størst tilskott til bedriftens samlede bearbeidingsverdi.

Sysselsetting omfatter alle som arbeider i bedriftene, unntatt hjemmearbeidere. Sysselsettingstallene gjelder gjennomsnittlig sysselsetting i året. Gruppen arbeidere omfatter produksjons- og driftsarbeidere, medregnet arbeidende formenn, visergutter og -piker, vaktmestere og vaskehjelp.

Bruttoproduksjonsverdi er summen av (1) salgsverdi av produksjon for egen regning (dvs. varer som bedriftene har framstilt for salg, inklusive varer leieprodusert i andre bedrifter og leveranser til andre bedrifter i eget foretak), (2) godtgjørelse for reparasjonsarbeid utført for kunder og (3) godtgjørelse for leiearbeid.

Bearbeidingsverdi er lik bruttoproduksjonsverdi med fradrag for vareforbruk, forbruk av elektrisk kraft og betaling for bortsatt arbeid.

Utbetalt lønn omfatter lønn før fradrag av skatter, trygdepremier, pensjonspremier o.l. Gratialer, tantièmer, produksjonspremier, feriepenger og lønn under sykdom er inkludert, mens godtgjørelse til eiere og familiemedlemmer uten fast lønn ikke er tatt med.

Bruttoinvestering omfatter (1) anskaffelser av fast kapital (både ny og brukt) som normalt ikke slites ut i løpet av ett år og (2) reparasjons- og vedlikeholdsarbeid, unntatt såkalt daglig stell og pass. Investeringsarbeid som utføres av bedriftenes egne arbeidere til eget bruk, er også med. Verdien av bruttoinvesteringene gjelder de faktiske utgifter som er påløpet i året, uten hensyn til når betalingen finner sted.

For nærmere detaljer viser en til avsnittet "Prinsipper og definisjoner" i den årlige publikasjonen NOS Industristatistikk.

Tabellene 61-62 er satt opp på grunnlag av oppgaver fra Norges vassdrags- og elektrisitetsvesen. I tabell 61 er under "Nyttbar vannkraft i bestemmende år" ikke tatt med vassdrag som er varig vernet gjennom Stortingets vedtak av 5. og 6. april 1973. Derimot er inkludert prosjekter i vassdrag vernet for 10 år. De sistnevnte representerer en produksjonsevne på ca. 10 000 av de totale 130 322 GWh.

Under statens andel av utbygd vannkraft er det tatt med:

a. Kraftverk som Statskraftverkene eier helt eller delvis, i siste tilfelle statens andel av produksjonen.

b. Kraftverk som staten har ervervet ved hjemfallsrett, selv om den tidligere eier gjennom leieavtale fortsatt bruker verket.

c. Kraftverk som eies av industriselskaper der staten er aksjonær.

Oppgavene i tabell 61 er under revisjon og en må regne med at de reviderte tallene til dels vil avvike sterkt fra de nåværende. Særlig usikre er oppgavene over statens andel av den gjenværende vannkraft. I mange tilfelle er det helt uvisst i hvilken grad staten vil komme inn, og en har her bare kunnet bygge på grove antakelser.

For nærmere orientering om oppgavene viser en til publikasjonene Utbygd vasskraft i Norge pr. 1/1 1968 og Kraftstasjoner i Norge pr. 1/1 1972, som er utgitt av Norges vassdrags- og elektrisitetsvesen.

Tabellene 63-65 er utarbeidd på grunnlag av oppgaver til Byråets byggearealstatistikk. Oppgavene omfatter, med få unntak, alle nybygg, tilbygg og påbygg som inneholder minst en leilighet på ett rom og kjøkken og andre bygg med minst 60 m^2 nybygd golvflate. Bygg for forsvaret og åpne silobygg, dvs. silobygg som ikke er oppdelt i etasjer, er ikke med i statistikken. Bygg for jordbruk, skogbruk og fiske er også holdt utenfor. Dette skyldes at det er påvist svikt i registreringen av slike bygg etter omleggingen av avgiftssystemet fra januar 1970.

Fullførte bygg omfatter bygg hvor enten byggearbeidet, inklusive installasjons- og innredningsarbeider m.v., er avsluttet eller minst 50 prosent av bygget er tatt i bruk.

Brukerens næring er den næringsvirksomhet som brukeren av det ferdige bygget skal drive, uten hensyn til byggets art eller funksjon. Bygg med flere brukere i forskjellige næringer er gruppert etter hovedbrukerens næring.

Byggets art er fastlagt etter hvilken funksjon bygget skal ha og er ikke avhengig av brukerens næring.

Leilighet består av minst ett rom og kjøkken eller tekjøkken. Et kjøkken som er mindre enn 6 m^2, kalles tekjøkken. Som leilighet regnes bare boliger som skal nyttes til helårsbolig.

Hybel omfatter et rom med egen inngang beregnet som bolig for en eller flere personer og som har adgang til vann og toalett uten at det er nødvendig å gå gjennom en annen leilighet. I statistikken er hybel ikke regnet som leilighet.

For nærmere detaljer viser en til avsnittet "Prinsipper og definisjoner" i den årlige publikasjonen NOS Byggearealstatistikk.

VIII. UTENRIKSHANDEL. TABELL 66

Tallene for innførsel og utførsel i tabell 66 bygger på oppgaver som Byrået henter inn gjennom tollvesenet.

Ved utenrikshandelens fordeling på tollsteder blir varer som er kommet til ett tollsted og sendt med tollpass videre til et annet, regnet som innført ved det tollsted der varen er angitt til tollbehandling. Utførselen omfatter de varer som er angitt til utførsel ved hvert tollsted. Varer som er angitt til utførsel ved ett tollsted og sendt videre med tollpass til et annet for å utføres derfra, blir altså regnet som utført fra det første tollstedet. Varer som ikke blir angitt til utførsel på eksportørenes hjemsted, men f.eks. kjørt til et annet tollsted og ført ut derfra er registrert som utført ved det siste tollsted.

Varegrupperingen følger den internasjonale handelsstatistiske nomenklatur (SITC-Rev.).

IX. INNENLANDSK HANDEL. Tabellene 67-68

Tabellene 67-68 er utarbeidd på grunnlag av oppgaver til Byråets varehandelsstatistikk.

Definisjonen av bedrift og grupperingen av bedrifter i næringsgrupper er i samsvar med 1972-utgaven av Standard for næringsgruppering. (Denne næringsgrupperingen avviker fra grupperingen brukt i tabellene 17-19, 34 og 38-39.) Lokalt atskilte hovedkontorer, avdelingskontorer, lageravdelinger o.l. er ikke regnet som egne bedrifter, men de sysselsatte er tatt med i det geografiske området der kontoret/avdelingen ligger.

Sysselsetting er det gjennomsnittlige antall sysselsatte i året. Tallene omfatter både ansatte funksjonærer, arbeidere og eiere og familiemedlemmer som arbeider i bedriftene. Deltidsansatte er skjønnsmessig omregnet til årsverk.

Omsetning omfatter både kontantsalg, salg på kreditt for egen regning og bruttoverdien av provisjonssalg for andre (agentur- og kommisjonssalg). Merverdiavgiften inngår i omsetningstallene.

Ved beregning av omsetning pr. innbygger har en gjort bruk av oppgaver over folketallet i kommunene ved begynnelsen av året.

X. SJØTRANSPORT. TABELLENE 69-72

Tabell 69 er satt opp på grunnlag av oppgaver som Byrået hentet inn gjennom tollvesenet. Ved innførsel oppgis det transportmiddel varen var lastet på da den passerte norsk grense, uansett hvilket transportmiddel som ble brukt etter passering av grensen. Tilsvarende gjelder for utførselen. I tallene for innførsel/utførsel med jernbane er medregnet varer på jernbanevogner på ferje. I tallene for bil er medregnet varer på lastebil på ferje.

Tallene for registrerte skip i tabell 70 bygger på Sjøfartsdirektoratets fartøyregister som omfatter alle motor- og dampskip på 25 bruttotonn og over.

Handelsflåten omfatter skip på 100 bruttotonn og over for frakting av passasjerer og gods. Registrerte skip som ikke regnes med til handelsflåten, omfatter handelsskip 25-99 bruttotonn, og alle fiske- og fangstskip, hvalkokeriskip og andre spesialskip over 25 bruttotonn.

I tabell 71 er det gitt resultater fra en undersøkelse Byrået foretok i 1969 over godstransporten med skip som gikk i kystruter, lokalruter og bygderuter.

I tabell 72 er det gitt tall for leie- og egentransportens andel i godstransporten på kysten, basert på resultatene av en undersøkelse i 1970, som omfattet skip mellom 25 og 500 bruttotonn.

XI. ANNEN SAMFERDSEL. TABELLENE 73-81

Oversikten over offentlige veier og bestanden av motorkjøretøyer og tilhengere gitt i tabell 73-74, bygger på oppgaver fra Vegdirektoratet.

I tabell 74 omfatter "Traktorer" også motorredskap. Gruppen "Motorsykler og mopeder" omfatter også beltemotorsykler.

Tabell 75 bygger også på materiale utlånt fra Vegdirektoratet.
Tabellen gir prognoser fram til 1990 for trafikken med lette og tunge motorkjøretøyer på riksveier fordelt etter hovedparseller. Lette kjøretøyer er definert som personbiler, stasjonsbiler, busser med plass for inntil 8 personer og vare- og lastebiler med lasteevne inntil 1,5 tonn. Motorsykler og traktorer er ikke med.

Prognosetallene i tabellen bygger på trafikktall for veiparseller, som er basert på maskinelle og manuelle tellinger og på ferjestatistikk. Vekstfaktorene for lette og tunge motorkjøretøyer har en funnet ved å anta nær sammenheng mellom veksten i trafikken og økingen i bilparken innen hver av de 85 soner landet ble inndelt i ved utarbeidingen av prognosene. Soneinndelingen følger stort sett Statistisk Sentralbyrås handelsdistriktsinndeling.

Tabell 76 gir opplysninger om passasjerer og motorkjøretøyer transportert med bilruteferjer i offentlig veisamband etter ferjestrekning. Bilruteferjene er gruppert under det fylket som de blir administrert fra. Ett unntak er Fylkesbåtane i Sogn og Fjordane som er regnet til dette fylket, men som har sitt kontor i Bergen. Oppgavene er gitt av Vegdirektoratet.

I tabell 77 gis det noen resultater fra utvalgsundersøkelsen av godstransporten med vare- og lastebiler som Byrået foretok i 1968. Formålet med undersøkelsen var å få et bilde av lastebiltransporten i Norge. Undersøkelsen tok sikte på å omfatte alle slags biltyper beregnet på godstransport eller for transport av både personer og gods. Den omfatter også alle arter av kjøring, både egentransport, leietransport og transport med rutebiler. En ny undersøkelse blir foretatt for 1973.

Tabell 78 gir tallet på veitrafikkulykker og tallet på drepte eller skadde personer i ulykkene. Statistikken omfatter således bare ulykker som førte til at én eller flere personer ble drept eller skadd på offentlig eller privat vei, gate eller plass som er åpen for alminnelig trafikk. Som drepte regnes personer som er døde innen 30 dager etter at ulykken fant sted. Tabellen omfatter bare trafikkulykker som er rapportert av politiet.

Tabell 79, som gir opplysninger om passasjer-, gods- og posttrafikken på flyplasser med ruteanløp, er satt opp på grunnlag av oppgaver fra Luftfartsdirektoratet.

Tabell 80 er laget på grunnlag av oppgaver som Byrået henter inn fra Hotell- og Turistdirektoratet. Tallene for hoteller omfatter godkjente hoteller med bevilling ved begynnelsen av året. Tallet på pensjonater omfatter dem som var i drift ved begynnelsen av året. Tallene for campingplasser gjelder klassifiserte campingplasser som har gitt oppgaver til direktoratet.

Tabell 81 er utarbeidd på grunnlag av oppgaver fra Postdirektoratet. Statistikk over sendte vanlige brevpostsendinger tas opp ved alle poststeder hvert år i tiden 24.- 30. april og 1.- 7. september. Oppgaver over brevpostsendinger er derfor ikke kommet med for poststeder nedlagt før 24. april eller opprettet etter 7. september i statistikkåret.

Ved beregning av oppgaver pr. innbygger, er nyttet folketallet ved begynnelsen av statistikkåret.

XII. OFFENTLIGE FINANSER OG XVI. INNTEKT OG FORMUE. TABELLENE 82-87

Tabellene 82-84 er satt opp på grunnlag av regnskapsoppgaver som Byrået henter inn fra kommunene. De omfatter tall både for kommunekassene og kommunale foretak.

Utgifter til investeringsformål omfatter utgifter til kjøp av fast eiendom, til nybygg og nyanlegg, reparasjoner og vedlikehold og varig utstyr. Posten omfatter også lønninger til kommunens egne arbeidere i den utstrekning de har utført investeringsarbeid.

I posten lønninger er også tatt med utgifter til trygder og pensjoner (bl.a. kommunens arbeidsgiverandel til folketrygden).

Ved utregning av beløp pr. innbygger har en brukt folketallet ved begynnelsen av vedkommende år.

Byrået har med noen års mellomrom gitt ut en egen publikasjon med regnskapsoppgaver for de enkelte kommuner i publikasjonen NOS Kommunerekneskapar. Siste publikasjon er for 1971.

Tabellene 85-86 er laget på grunnlag av summariske oppgaver fra de enkelte likningskontorer og tabell 87 på grunnlag av individualoppgaver som Byrået mottar fra Direktøren for skattevesenet og Direktoratet for sjømenn. For nærmere detaljer viser en til avsnittene "Prinsipper og definisjoner" i publikasjonene NOS Skattestatistikk (årlig) og NOS Skattestatistikk. Kommuner og handelsdistrikter (periodisk, siste for inntektsåret 1971).

XIII. PENGER OG KREDITT. TABELLENE 88-89

Tabellene 88-89 bygger på materiale fra hver enkelt finansinstitusjon. En viser til de årlige publikasjonene NOS Kredittmarkedstatistikk og NOS Finansinstitusjoner. Sistnevnte publikasjon inneholder bl.a. oppgaver fra årsregnskapet for hver enkelt bank i fylket.

XVIII. SOSIALE FORHOLD. TABELLENE 90-93

Tabellene 90-91 bygger på oppgaver fra Rikstrygdeverket.

Tabell 90 gir oppgaver fra folketrygdens pensjonsdel.

Til folketrygdens pensjonsdel hører: Alderspensjon, uførepensjon, pensjon til gjenlevende ektefelle, pensjon til ugift person, barnepensjon, stønad til ugift mor, førtids alderspensjon, særtillegg, kompensasjonstillegg, utdanningsstønad, fødselstønad til ugift mor, engangsstønad m.v. for yrkesskader, engangsstønad ved dødsfall. Oppgavene over stønadsmottakere med pensjon og overgangsstønad 31. desember er hentet fra det sentrale pensjonsregister i Rikstrygdeverket. Registreringen finner først sted når en søknad er ferdigbehandlet. "Ytelser" er basert på hovedbokoppgaver fra trygdekontorene. Rikstrygdeverkets regnskaper ble i 1971 lagt om til kontantregnskap, dvs. utgifter og inntekter blir postert på utbetalingstidspunktet, henholdsvis innbetalingstidspunktet. Under "Ytelser" er derfor også med utgifter til etterbetaling i samband med pensjonssøknader med lang behandlingstid. Av denne grunn og på grunn av at "Ytelser" også omfatter engangsstønader, er det ikke fullt samsvar mellom tabellens oppgaver over stønadsmottakere og ytelser.

Null-pensjonister, dvs. personer med rett til pensjon eller stønad, men som på grunn av for stor inntekt ikke får utbetalt denne, er ikke tatt med i tabellen.

Under alderspensjon er regnet med førtidspensjonister og etterlatte alderspensjonister, dvs. personer over 70 år som både har rett til alderspensjon og etterlattepensjon.

Under uførepensjon er tatt med etterlatte uføre, dvs. personer som har rett til både etterlattepensjon og uførepensjon.

Tabell 91 er utarbeidd på grunnlag av oppgaver Rikstrygdeverket har innhentet fra de lokale registre over stønadsmottakere som får utbetalt barnetrygd. Tabellen inneholder oppgaver over tallet på stønadsmottakere i barnetrygden og tallet på barn som det ble utbetalt stønad for i desember måned og regnskapstall for stønadsutgifter i året.

I forbindelse med skattereformen i 1970 ble reglene for å yte barnetrygdstønad endret og stønadssatsene hevet. Før 1970 ble barnetrygd gitt fra og med annet forsørgede barn under 16 år, unntatt bl.a. for enslige foreldre som fikk stønad også for første barn. Fra 1970 ytes stønad fra

og med første forsørgede barn, og ut det året barnet fyller 16 år. Enslig forsørger får barnetrygdstønad for ett barn mer enn det faktiske barnetall.

Tabell 92 er laget på grunnlag av årsmeldinger om hjelpeordningen for hjemmene og årsmeldinger om landbruksvikarvirksomheten som Forbruker- og administrasjonsdepartementet henter inn fra kommunene.

Tabell 93 er utarbeidd på grunnlag av oppgaver som Byrået henter inn fra de kommunale sosialkontorer. Statistikken omfatter personer som har mottatt hjelp etter § 3 i Lov om sosial omsorg. Når hjelp er ytt til en familie, er hovedforsørgeren regnet som mottaker av hjelpen. Stønadsmottakerne kan ha mottatt hjelp i mer enn én kommune.

Økonomisk hjelp omfatter bidrag, lån eller garanti for lån.

Andre ytelser omfatter f.eks. plasseringer i arbeidshjem eller vernet bedrift, i aldershjem, pleiehjem o.l. eller i privat pleie.

XIX. RETTSFORHOLD. TABELLENE 94-96

Tabellene 94-95 er utarbeidd på grunnlag av oppgaver fra politiet og tabell 96 på grunnlag av oppgaver fra statsadvokatene. Oppgavene omfatter ikke forbrytelser mot den militære straffelov og overtredelser av pris-, rasjonerings- og forsyningslovene. Politiets og domstolenes behandling av forseelser er ikke tatt med.

Alder er i alle tabellene definert som alder på gjerningstidspunktet.

For nærmere detaljer viser en til avsnittene "Prinsipper og definisjoner" i de årlige publikasjonene NOS Kriminalstatistikk - Forbrytelser og NOS Kriminalstatistikk - Reaksjoner.

XX. UNDERVISNING. TABELLENE 97-101

Tabell 97 bygger på oppgaver som Byrået har innhentet fra kommunens skolekontor (for barneskoler, ungdomsskoler og framhaldsskoler) eller fra den enkelte skole. Skolene er gruppert etter 1972-utgaven av Standard for næringsgruppering. Skolene grupperes etter den utdanning som flertallet av skolens elever deltar i. Dette medfører at noen av elevene som i tabellen er med under f.eks. skoleslaget "Gymnas", kan delta i annen utdanning enn gymnasutdanning (fagkurs for studenter o.l.).

Oppgavene gjelder i prinsippet situasjonen 1. oktober oppgaveåret, unntatt for fagskoler i landbruket (31. oktober) og studenter og lærere ved universiteter (inkludert vitenskapelige høgskoler). For de sistnevnte gjelder tallene høstsemesteret i oppgaveåret.

Tabell 98 omfatter studenter som er registrert ved lærestedene i løpet av høstsemesteret. Nye studenter omfatter slike som vedkommende høstsemester er registrert ved ett av lærestedene for første gang. Etter dette er en student som flytter fra ett lærested til et annet, ikke registrert som ny student.

Studentene er gruppert etter hva de oppgir som sitt endelige studiemål.

Tabell 99 omfatter alle personer, elever og privatister, som har fullført en utdanningsaktivitet i skoleåret 1971-72. Bare utdanningsaktiviteter som normalt har minst 300 undervisningstimer pr. år, er tatt med i statistikken. Utdanningsaktivitetene er gruppert etter Standard for utdanningsgruppering.

Tabell 100 omfatter voksenopplæringskurs som arrangeres av skoleverket:

a. På oppdrag av fylkesarbeidskontorene med utgiftene dekket av Arbeidsdirektoratet.

b. På skolens initiativ og med tilskott fra Kirke- og undervisningsdepartementet.

Kursene er gruppert i samsvar med Standard for utdanningsgruppering.

I tabell 101 er tatt med voksenopplæringskurs arrangert av folkeopplysningsorganisasjoner som er medlemmer av Samnemnda for studiearbeid, og kurs arrangert av lokale organisasjoner som ikke er tilsluttet landsomfattende organisasjoner med medlemskap i Samnemnda. Tabellen omfatter bare kurs som får statstilskott over Kirke- og undervisningsdepartementets budsjett.

Kursene er gruppert etter en inndeling som Samnemnda har utarbeidd.

XXI. VALG. TABELLENE 102-103

Tabellene 102-103 er satt opp på grunnlag av materiale som Byrået henter inn fra valgstyrene i samband med stortings- og kommunevalg. En viser til publikasjonen NOS Kommunevalget 1971 I.

KOMMENTARER TIL FIGURENE

De tematiske kartene kan ikke erstatte tabellene som de bygger på. Meningen med dem er i første rekke å lette tilegnelsen av hovedtrekkene i de regionale forskjellene i tabellstoffet. Sammenlikning av kart for ulike emner kan dessuten i noen grad sette en på sporet etter sammenhenger som kan studeres nærmere i tabellene. De følgende kommentarer er generelt formet.

FIGUR 1. FOLKEMENGDE OG ENDRING I FOLKEMENGDE

Folkemengden i kommunene er symbolisert ved sirkelflater som er proporsjonale med folkemengden, og den gjennomsnittlige årlige prosentvise endring i perioden 1970-1972 er vist ved skravering. Sirkelsymbolenes størrelse og plassering gir en grov oversikt over hvor hovedtyngden av befolkningen i fylkene ligger.

Hovedtendensen har vært sterk vekst i enkelte større, sentrale kommuner og tilbakegang i mindre kyst- og fjellbygdkommuner og i en del bykommuner med trange grenser. I små kommuner kan befolkningsendringen ha vært påvirket av spesielle forhold, som f.eks. igangsetting av kraftutbygging.

FIGUR 2. KJØNNSRELASJON I ALDERSGRUPPEN 20-39 ÅR

Forholdet mellom tallet på kvinner og menn er vist for aldersgruppen 20-39 år. Den største andel av ekteskapene blir inngått av personer innenfor aldersgruppen. Samtidig har personer innen samme gruppe stor flyttehyppighet. Få kvinner i forhold til tallet på menn vil bl.a. kunne føre til relativt lave fødselstall,og dette vil få betydning for befolkningsutviklingen i kommunen.

En finner klare mønstre for forholdet kvinner/menn i aldersgruppen 20-39 år. Sentrale kommuner med stort innslag av serviceyrker har gjerne kvinneoverskott, mens utkantkommuner med ensidig næringsliv har relativt få kvinner.

FIGUR 3. DE ELDRES ANDEL AV FOLKEMENGDEN

Tallet på personer 67 år og over i prosent av folkemengden i alt, varierer både mellom fylkene og innen fylkene. En stor andel eldre er ofte resultat av flyttinger. De yngre har lettere for å flytte, mens de eldre blir igjen. Dette forklarer de relativt høye tall i mange utkantkommuner. Kommuner med tilflytting og vekst vil på den annen side ha en lav andel av personer over 67 år.

FIGUR 4. MØNSTERET I BOSETTINGEN

Kartet gir et inntrykk av bosettingsmønsteret i fylkets kommuner. Høy andel bosatte i tettbygde strøk viser at hele kommunen, eller deler av den, har et bymessig preg, og har som regel sammenheng med at relativt mange av de bosatte er sysselsatt i industri, varehandel og tjenesteytende næringer. Som oversiktskartet viser, er det ofte slik at befolkningen som bor i tettbygde strøk, er konsentrert til et fåtall steder innen kommunen.

FIGUR 5. NÆRINGSFORDELING

Fordelingen etter næring er vist som sektorer av en sirkelflate. Her tilsvarer f.eks. 90 grader 25 prosent av de yrkesaktive 16 år og over med minst 1 000 arbeidstimer.

De fleste kommunene har en betydelig andel (mer enn fjerdedelen) av de yrkesaktive i gruppen "Andre næringer" som bl.a. omfatter varehandel, sjøtransport, annen samferdsel, offentlig administrasjon og forsvar, offentlig og privat tjenesteyting. Størst andel av yrkesaktive har denne gruppen av næringer i sentrale servicekommuner og i kommuner som har spesielle institusjoner (sykehus, militæranlegg). Andelen av yrkesaktive sysselsatt i jordbruk, skogbruk og fiske varierer fra nær 0 til over 50 prosent. Andelen sysselsatt i gruppe 2 (bergverksdrift, industri, osv.) varierer fra under 20 prosent til over 60 prosent. Høy andel behøver ikke nødvendigvis å bety at kommunen har et

industrielt preg. Arbeidsplassene kan i mange tilfelle ligge i en annen kommune, og sysselsatte i bygge- og anleggsvirksomhet utgjør en vesentlig del av de yrkesaktive i flere kommuner.

FIGUR 6. BRUKET SOM LEVEVEI

Kartet viser hvor stor del av brukerne som hadde bruket som eneste eller viktigste levevei i de forskjellige kommunene. Relativt mange brukere med bruket som eneste eller viktigste levevei kommer som regel av at det er forholdsvis mange større bruk i kommunen. Andre faktorer som drar i denne retning er godt jordbruksmiljø og mangel på alternative arbeidsplasser. Relativt få brukere med bruket som eneste eller viktigste levevei kan komme av forholdsvis mange små bruk og mindre gode vilkår for lønnsomt jordbruk i kommunen. Gode alternative sysselsettingsmuligheter fører også til at relativt sett flere brukere driver sine bruk som biyrke.

FIGUR 7. OMSETNING I DETALJHANDEL

Omsetning pr. innbygger i detaljhandel kan til en viss grad vise om innbyggerne får kjøpt de varer som de trenger, innen kommunen. Liten omsetning pr. innbygger kan tyde på at folk reiser til andre kommuner for å få dekket sine behov for mer varige forbruksvarer. Meget høye omsetningstall pr. innbygger er ofte uttrykk for at kommunen virker som servicesenter for et større omland. Dette er særlig tydelig for snevert avgrensede bykommuner.

FIGUR 8. KOMMUNAL LÅNEGJELD

Lånegjelden er ikke bare påvirket av tiltak knyttet til dagens situasjon, men gir et bilde av lånepolitikken over en lengre periode. Bakgrunnen for ulikheter mellom kommunene i størrelsen av lånegjelden pr. innbygger, kan være komplisert. Relativt stor lånegjeld finnes både i sentrale vekstkommuner og i mindre utkantkommuner. På den annen side har flere utkantkommuner med stagnerende folkemengde og dessuten enkelte sentrale kommuner liten lånegjeld pr. innbygger.

FIGUR 9. INNTEKTSNIVÅ

Variasjoner i inntektsnivå har sammenheng med sammensetningen av næringslivet i kommunene. Kommuner med høyest antatt inntekt pr. personlig skattyter ligger gjerne sentralt og har relativt mange sysselsatte i industri og servicenæringer. De laveste gjennomsnittsinntektene finnes ofte i utkantkommuner med relativt mange sysselsatte i jordbruk, skogbruk og fiske.

FIGUR 10. POLITISK STRUKTUR

Kartet viser hvor stor andel sosialistiske partier har av representantene i de enkelte kommunestyrer. Andeler over 50 prosent vil i praksis si at ordføreren er valgt på Arbeiderpartiets liste. Ulikheten mellom kommunene har en viss sammenheng med næringsstrukturen. Sterkt industrialiserte kommuner har for det meste høye andeler for sosialistiske valglister, men også kommuner med mange jordbruks-, skogs- og anleggsarbeidere eller fiskere har delvis høye prosenttall. De laveste andelene finnes i mindre industripregede kommuner, særlig på Sør- og Vestlandet.

FIGUR 11. FOLKEMENGDENS UTVIKLING

Figuren viser befolkningsutviklingen i fylket og handelsdistrikter innen fylket i perioden 1890-1972. I tillegg er framskrivingen av folkemengden til år 2000, etter alternativ 2, tegnet inn. På det tidspunkt dette heftet produseres, ser nemlig nevnte alternativ ut til å være det mest realistiske av de to alternativene som er brukt i tabell 15.

F I G U R E R

FIGURREGISTER

Side

Oversiktskart 27

1. Folkemengden i kommunene 1972 og gjennomsnittlig årlig endring i perioden 1970-1972 i prosent 28
2. Kvinner pr. 100 menn i aldersgruppen 20-39 år. 31/12 1972. Kommuner 29
3. Personer 67 år og over i prosent av folkemengden i alt. 31/12 1972. Kommuner 30
4. Bosatte i tettbygde strøk i prosent av hele folkemengden i kommunen. Folketellingen 1970 31
5. Prosentvis fordeling etter næring av yrkesaktive 16 år og over, med minst 1 000 arbeidstimer i perioden 1/11 1969 - 31/10 1970. Bostedskommune. Folketellingen 1970 32
6. Mannlige brukere med bruket som eneste eller viktigste levevei i prosent av alle mannlige brukere. Bruk med 5 dekar jordbruksareal og mer i drift. Kommuner med færre enn 20 bruk over 5 dekar jordbruksareal i drift er utelatt. Jordbrukstellingen 1969 33
7. Omsetning pr. innbygger i detaljhandel 1971. Kommuner 34
8. Kommunal lånegjeld pr. innbygger. 31/12 1971 35
9. Antatt inntekt pluss særfradrag pr. personlig skattyter ved kommuneskattelikningen 1971. Kommuner 36
10. Kommunestyrerepresentanter valgt på sosialistiske valglister (Det norske Arbeiderparti, Sosialistisk Folkeparti, Norges Kommunistiske Parti og Venstresosialistiske felleslister) i prosent av alle kommunestyrerepresentanter. Kommunevalget 1971 37
11. Hjemmehørende folkemengde 1890-1972 og framskriving av folkemengden (alternativ 1) til år 2000. Fylke og handelsdistrikter 38
12. Folkemengden i fylket etter kjønn, alder og ekteskapelig status. 31/12 1972 39

07 VESTFOLD

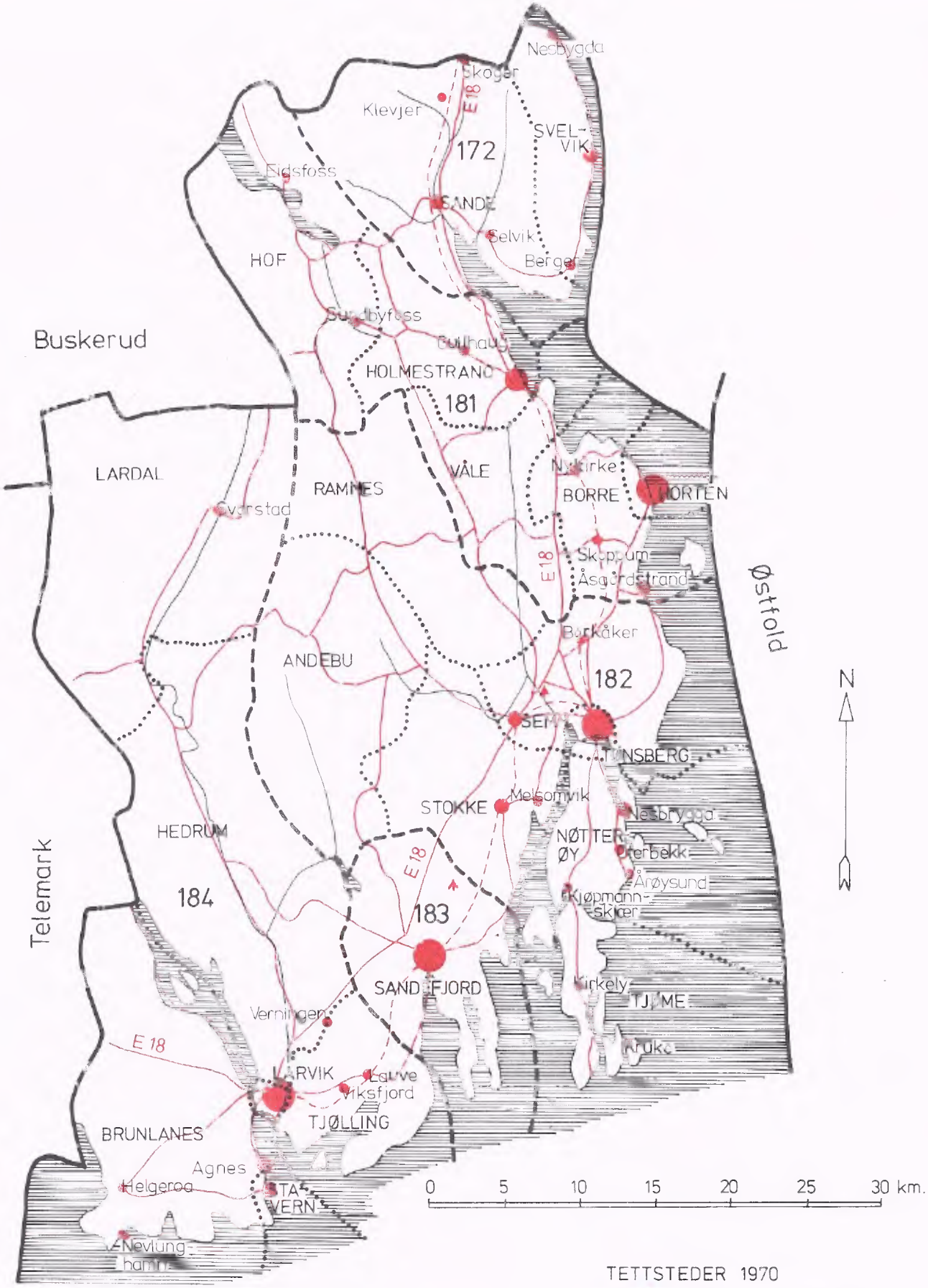

TEGNFORKLARING

- FYLKESGRENSE
- GRENSE FOR HANDELSDISTRIKT/ KOMMUNE
- KOMMUNEGRENSE 1/1 1973
- 172 NR. PÅ HANDELSDISTRIKT
- SEM KOMMUNENAVN
- Agnes NAVN PÅ TETTSTED

TETTSTEDER 1970

- 200 — 999 INNB.
- 1000 — 4999 "
- 5000 — 14 999 "
- 15 000 og flere "
- RIKSVEI
- BILFERJE
- JERNBANE
- FLYPLASS

Figur 1. Folkemengden i kommunene 1972 og gjennomsnittlig årlig endring i perioden 1970-1972 i prosent
Gjennomsnittlig årlig endring for landet: 0,7.
Gjennomsnittlig årlig endring for fylket: 1,1.
Se tabell 6 side 49, tabell 14 side 68 og kommentarer side 22.

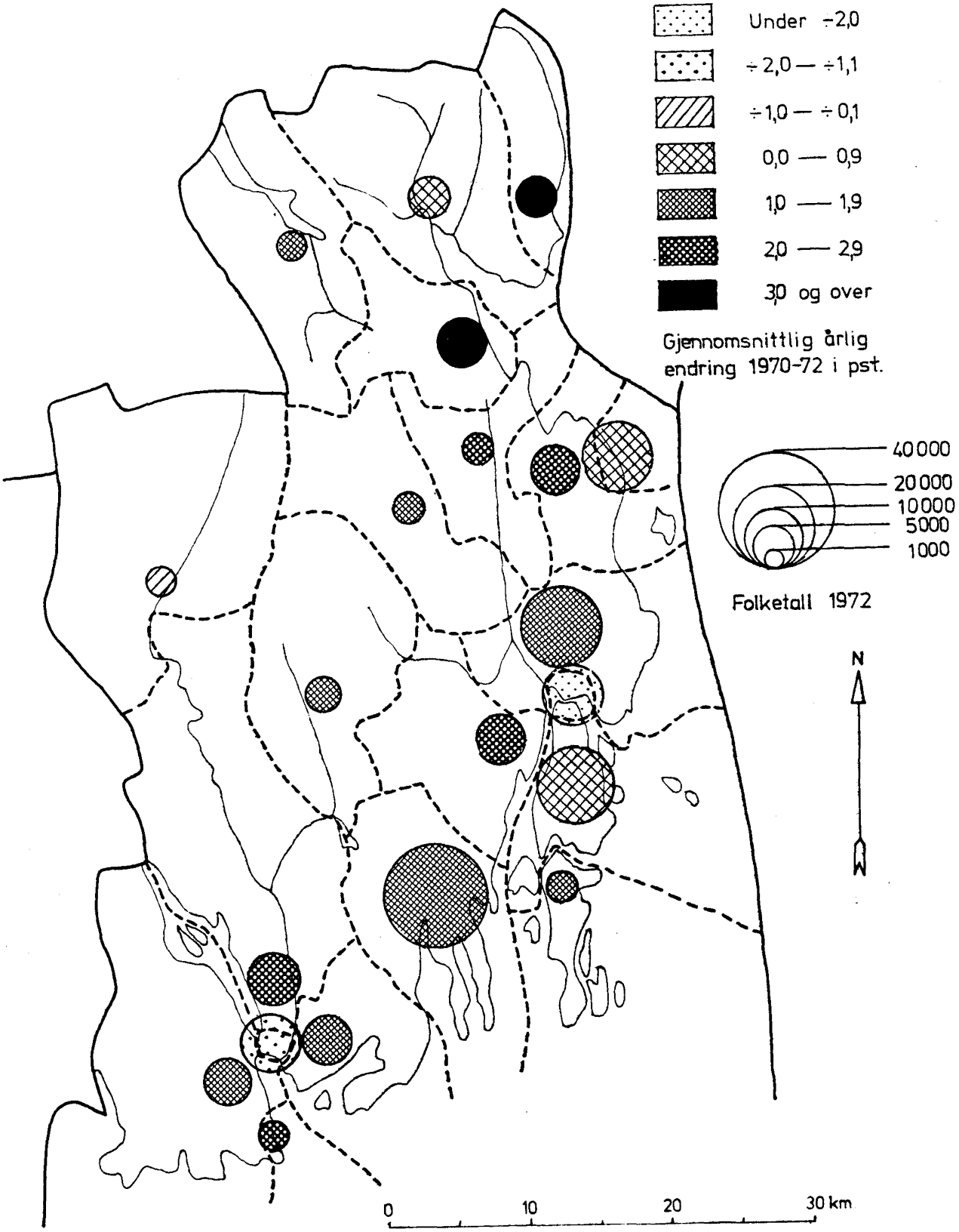

Figur 2. Kvinner pr. 100 menn i aldersgruppen 20-39 år. 31/12 1972. Kommuner
Landsgjennomsnitt: 95.
Fylkesgjennomsnitt: 95.
Se tabell 6 side 49 og kommentarer side 22.

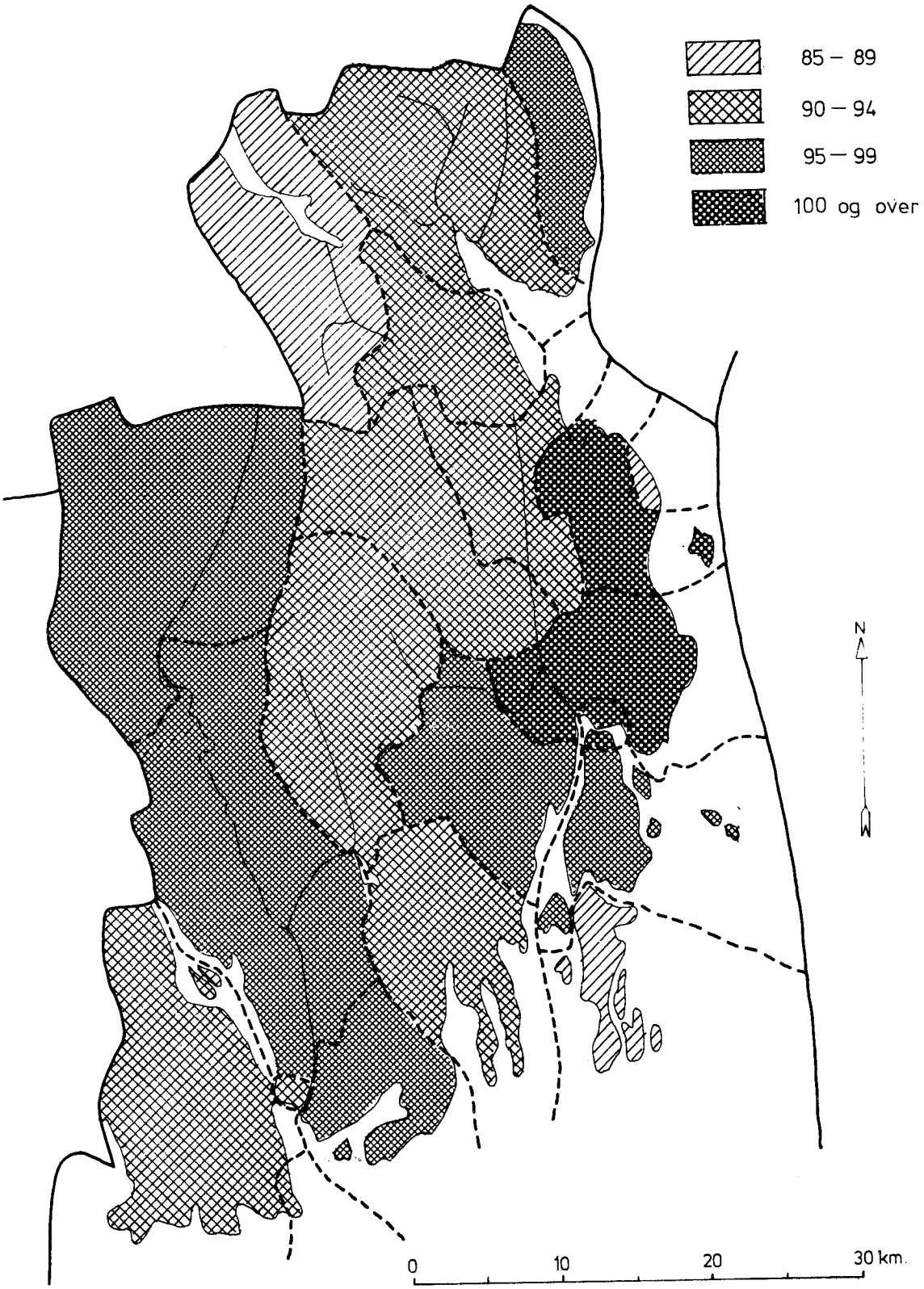

Figur 3. Personer 67 år og over i prosent av folkemengden i alt. 31/12 1972.
Kommuner
Landsgjennomsnitt: 11,4.
Fylkesgjennomsnitt: 11,5.
Se tabell 6 side 49 og kommentarer side 22.

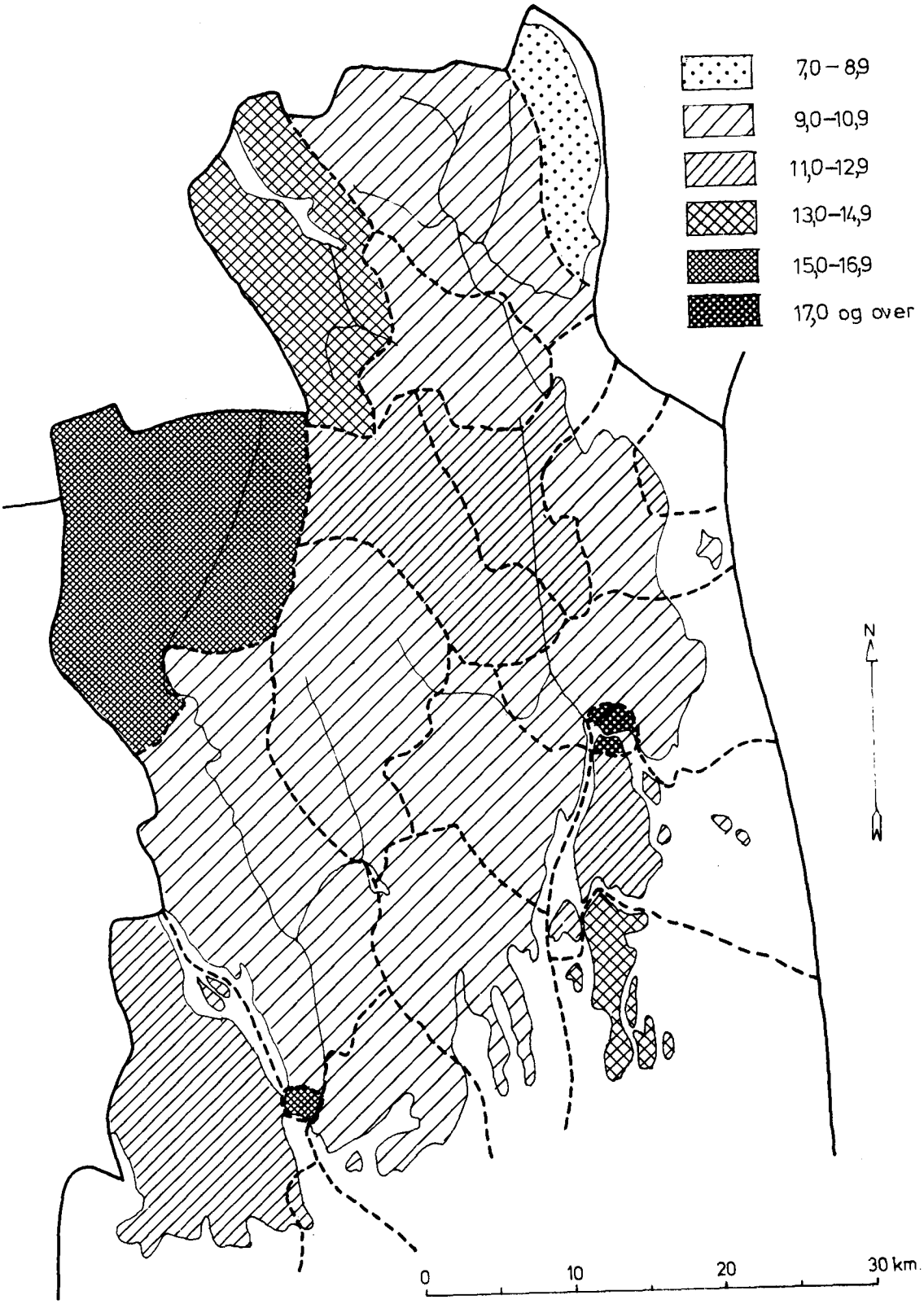

Figur 4. Bosatte i tettbygde strøk i prosent av hele folkemengden i kommunen.
Folketellingen 1970
Landsgjennomsnitt: 66.
Fylkesgjennomsnitt: 71.
Se tabell 8 side 53 og kommentarer side 22.

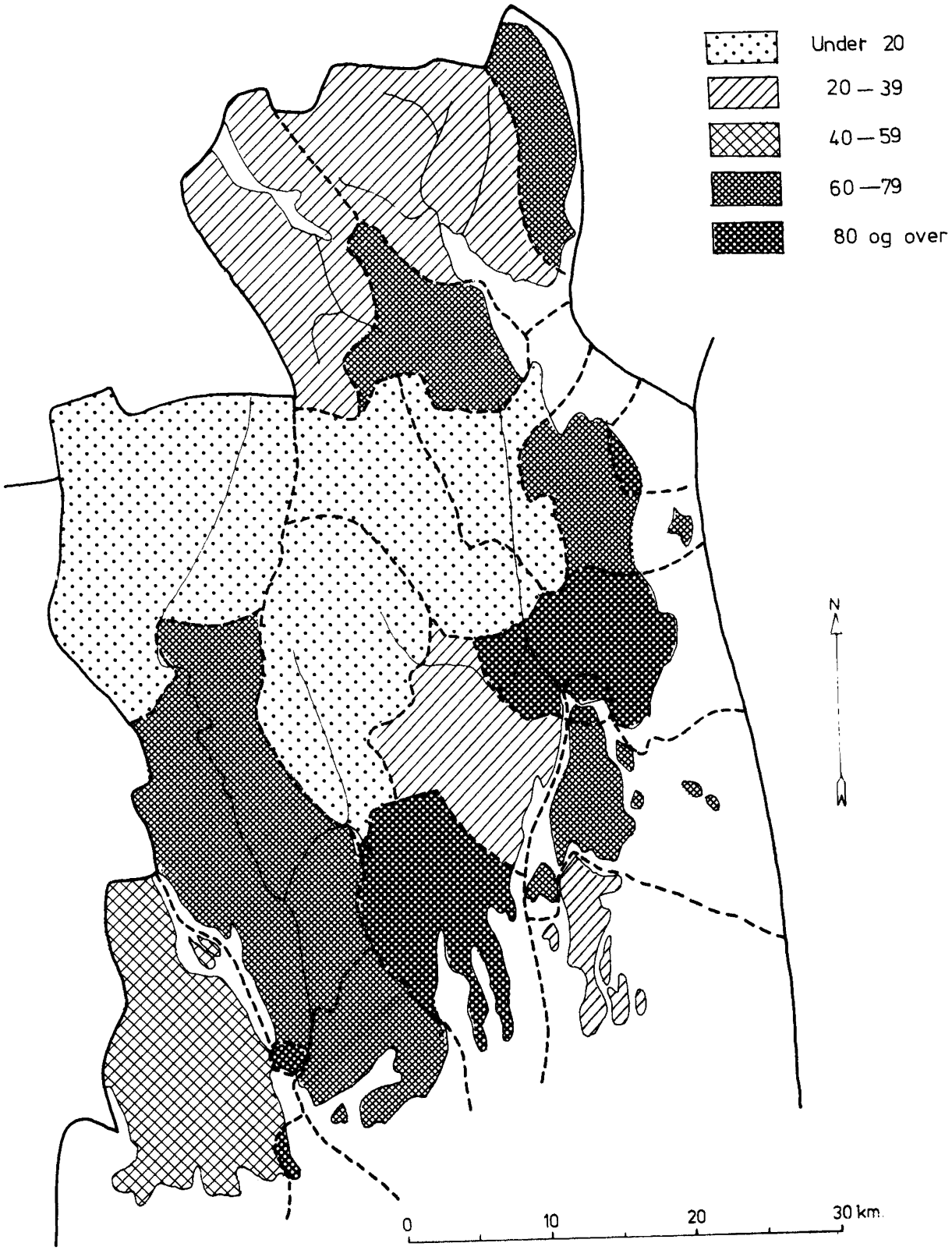

Figur 5. Prosentvis fordeling etter næring av yrkesaktive 16 år og over, med minst 1 000 arbeidstimer i perioden 1/11 1969 - 31/10 1970. Bostedskommune. Folketellingen 1970
1) Jordbruk, skogbruk m.v., fiske m.v. og hvalfangst.
2) Bergverksdrift m.v., industri, bygge- og anleggsvirksomhet, kraft- og vannforsyning m.v.
3) Andre næringer.
Se tabell 19 side 80 og kommentarer side 22 og 23.

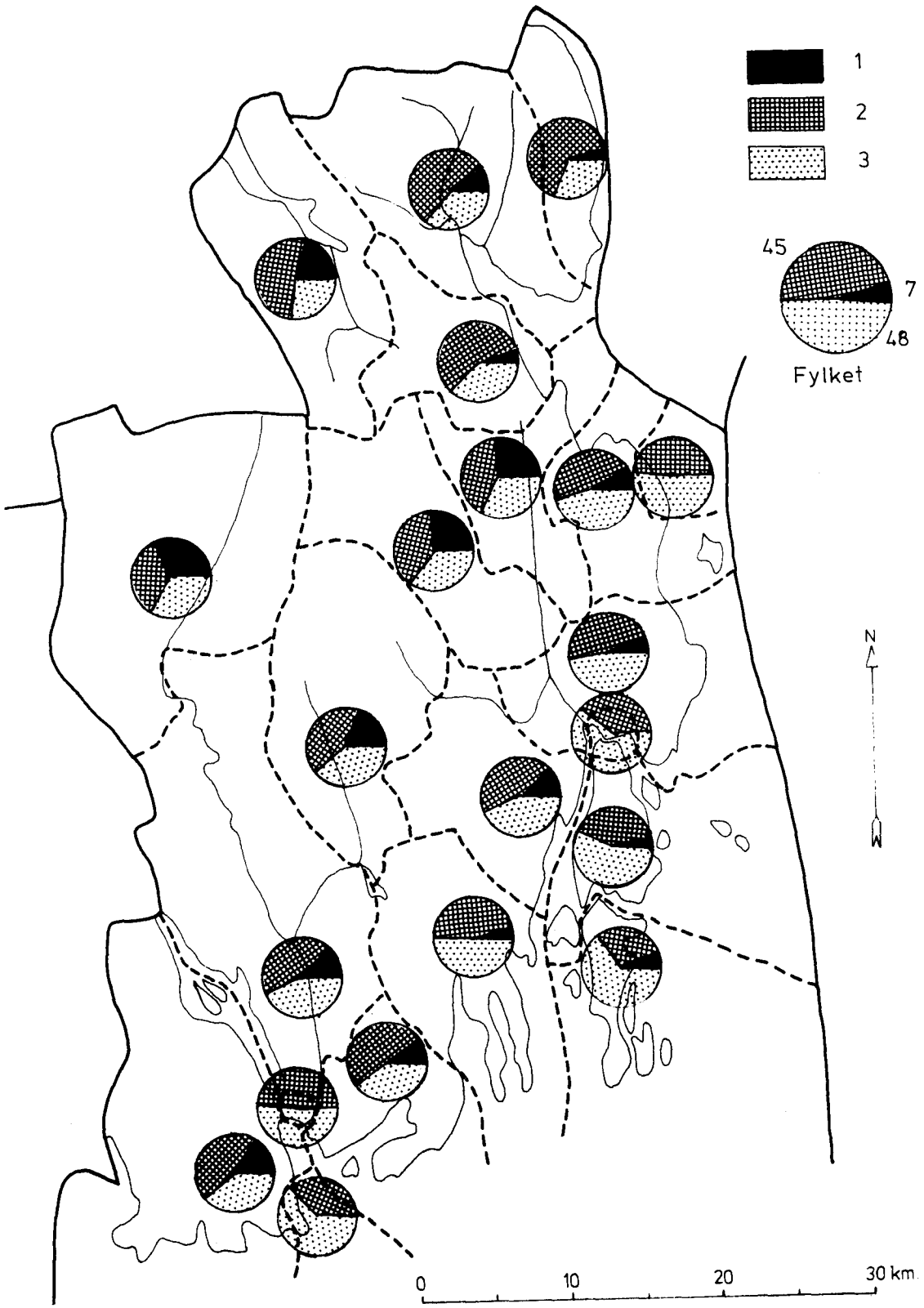

Figur 6. Mannlige brukere med bruket som eneste eller viktigste levevei i prosent av alle mannlige brukere. Bruk med 5 dekar jordbruksareal og mer i drift. Kommuner med færre enn 20 bruk med over 5 dekar i drift er utelatt.
Jordbrukstellingen 1969
Landsgjennomsnitt: 54,8.
Fylkesgjennomsnitt: 67,9.
Se tabell 46 side 107 og kommentarer side 23.

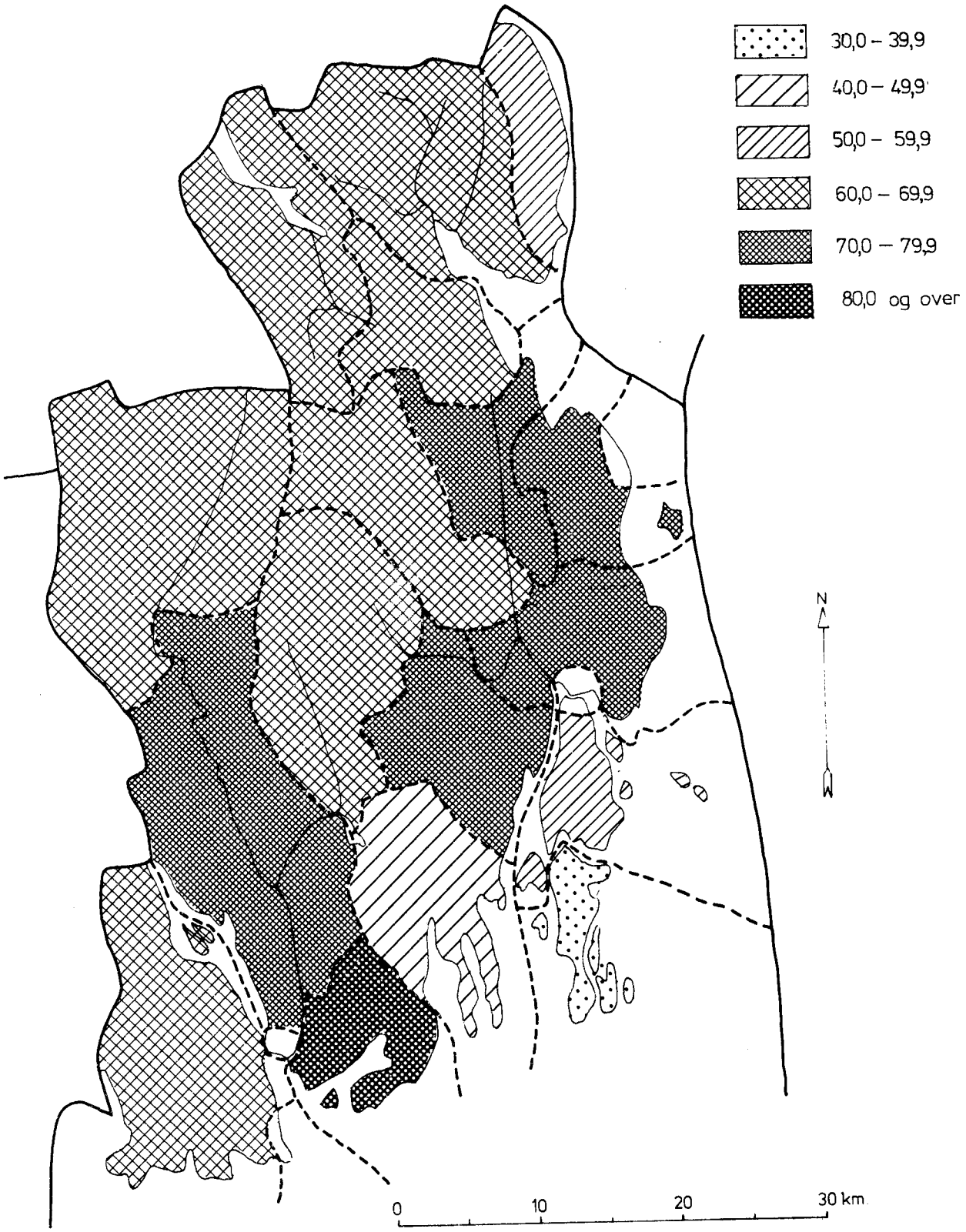

Figur 7. Omsetning pr. innbygger i detaljhandel 1971. Kommuner
Landsgjennomsnitt: 8 772 kr.
Fylkesgjennomsnitt: 9 000 kr.
Se tabell 68 side 122 og kommentarer side 23.

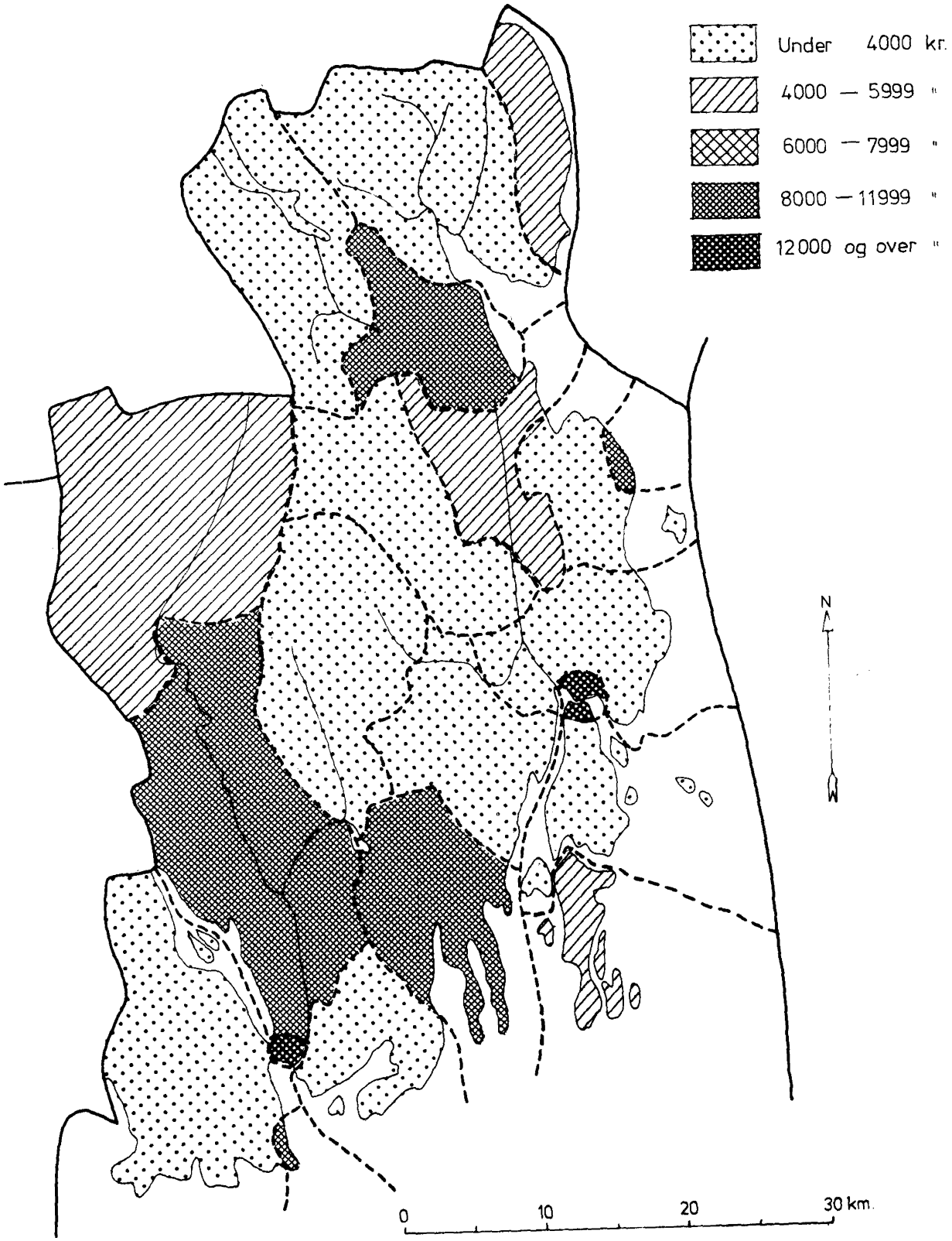

Figur 8. Kommunal lånegjeld pr. innbygger. 31/12 1971
Landsgjennomsnitt: 1 726 kr. (ekskl. fylkeskomm.), 2 109 kr. (inkl. fylkeskomm.)
Fylkesgjennomsnitt: 809 kr. (ekskl. fylkeskomm.), 909 kr. (inkl. fylkeskomm.)
Se tabell 82 side 131 og kommentarer side 23.

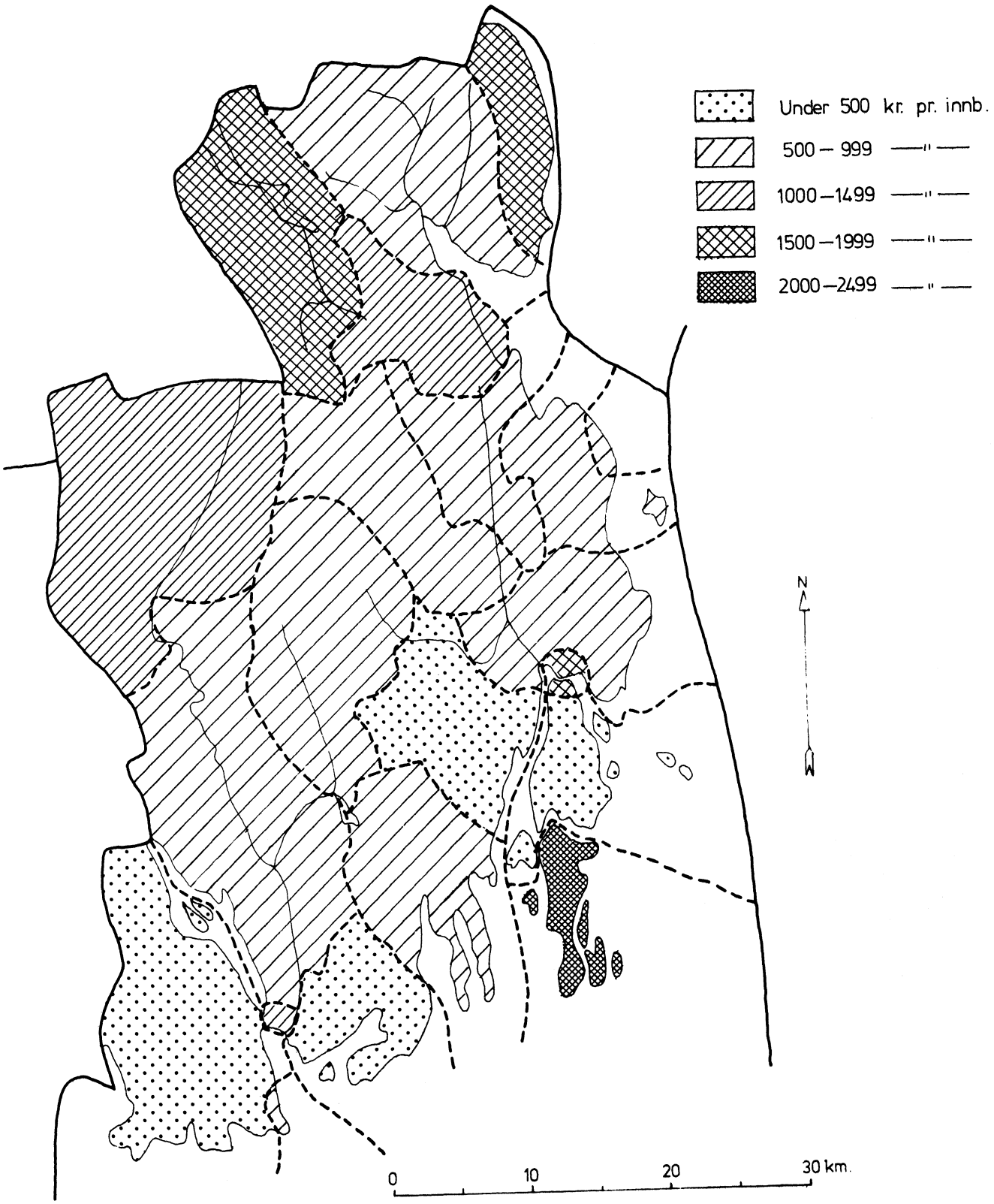

Figur 9. Antatt inntekt pluss særfradrag pr. personlig skattyter ved kommuneskattelikningen 1971. Kommuner
Landsgjennomsnitt: 27 686 kr.
Fylkesgjennomsnitt: 29 184 kr.
Se tabell 85 side 134 og kommentarer side 23.

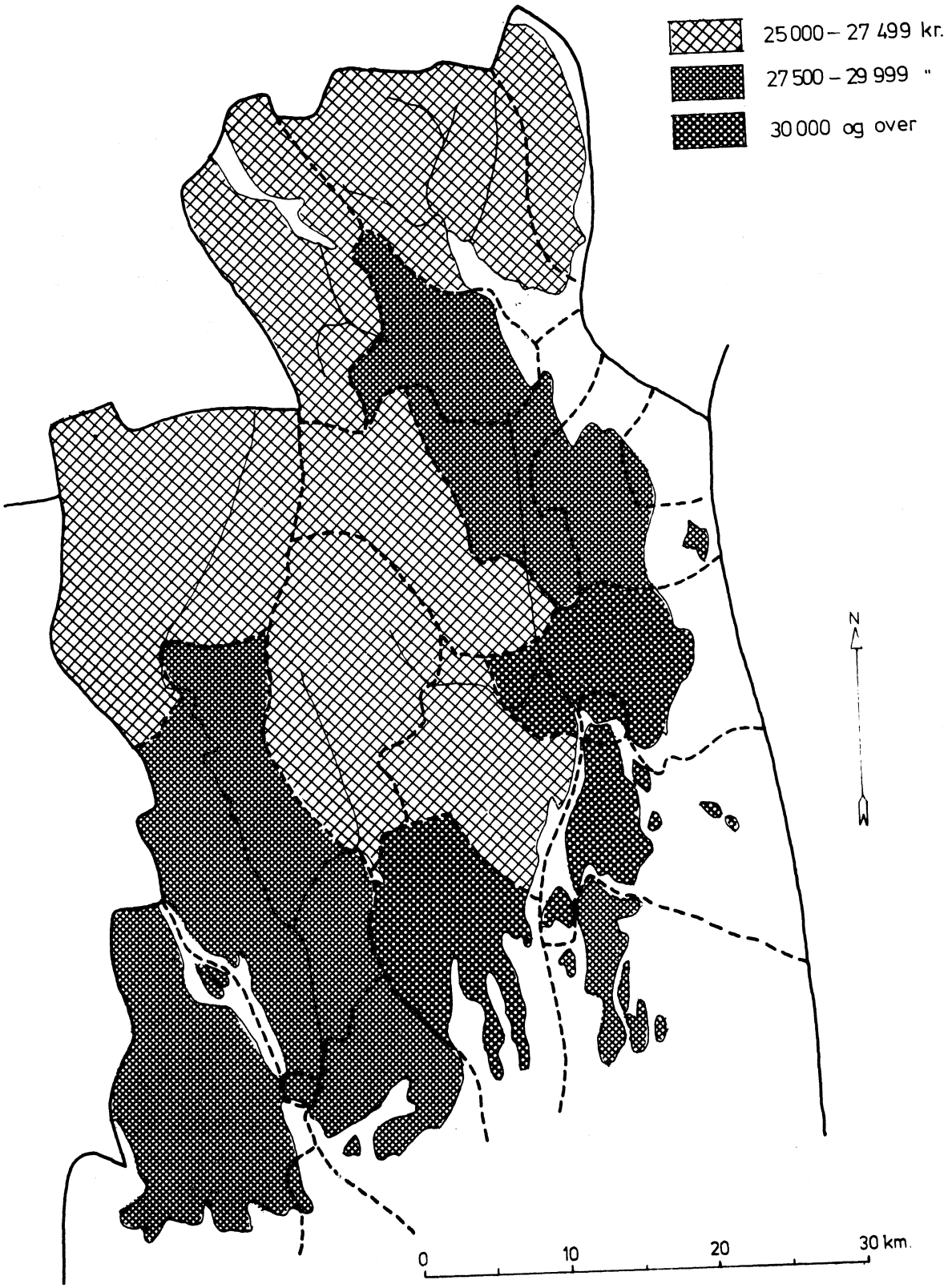

Figur 10. Kommunestyrerepresentanter valgt på sosialistiske valglister (Det norske Arbeiderparti, Sosialistisk Folkeparti, Norges Kommunistiske Parti og Venstresosialistiske felleslister) i prosent av alle kommunestyrerepresentanter. Kommunevalget 1971
Landsgjennomsnitt: 46,0.
Fylkesgjennomsnitt: 48,0.
Se tabell 103 side 148 og kommentarer side 23.

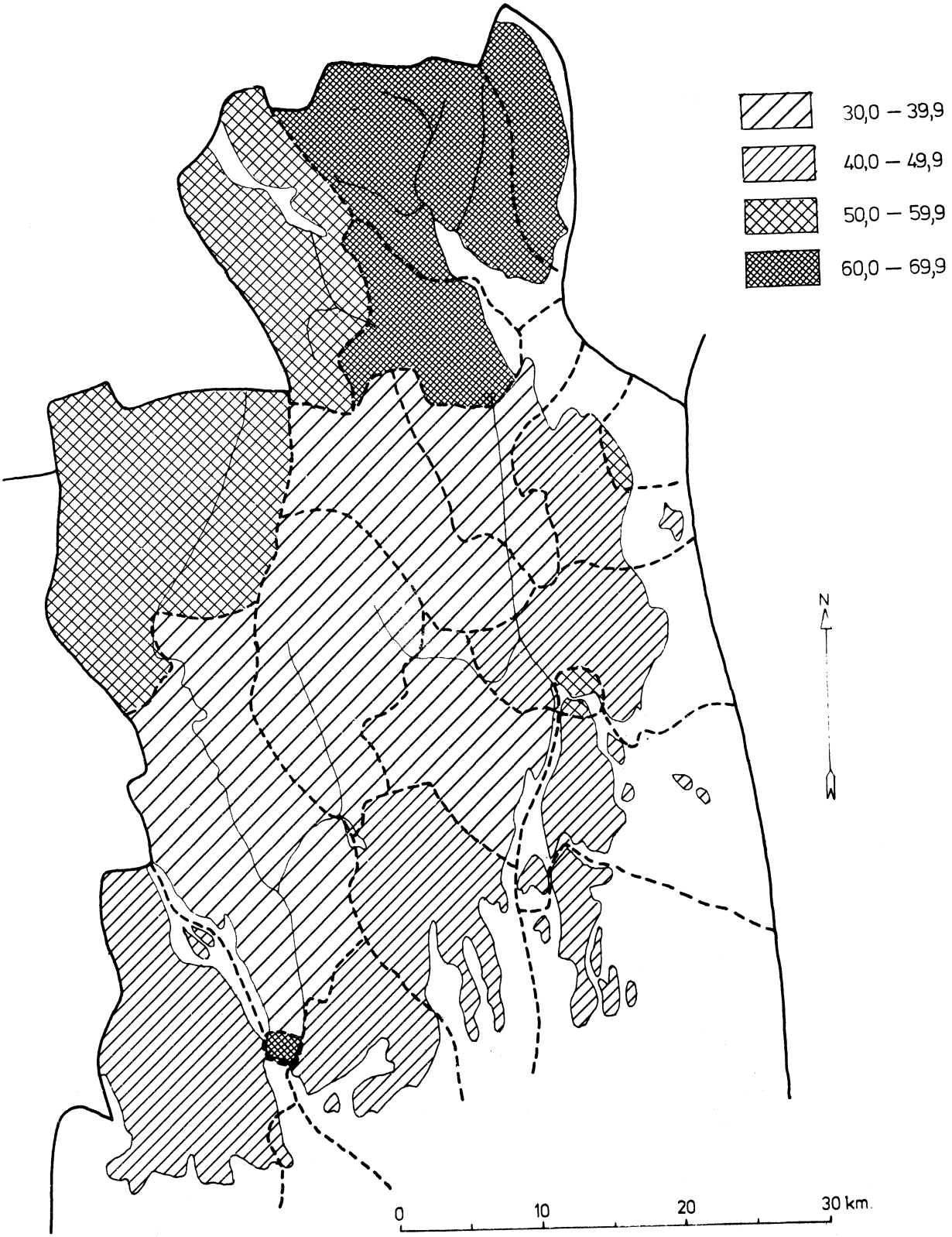

Figur 11. Hjemmehørende folkemengde 1890-1972 og framskriving (alternativ 2) til år 2000. Fylke og handelsdistrikter
Skalaen for folketall er logaritmisk. Dette medfører bl.a. at jamn prosentvis endring vises som en rett linje.
Se tabell 4 side 45, tabell 15 side 68 og kommentarer side 23.

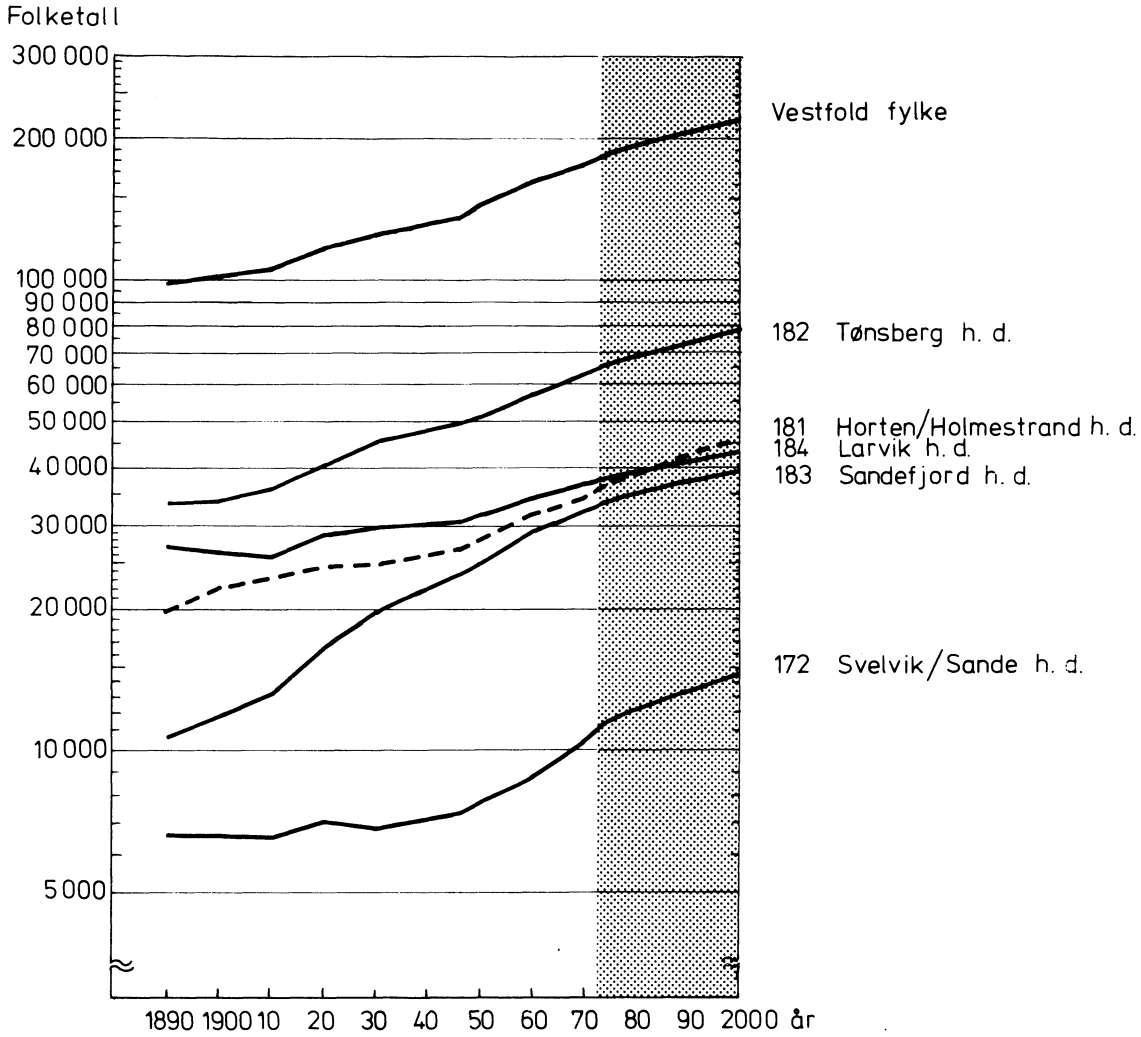

Figur 12. Folkemengden i fylket etter kjønn, alder og ekteskapelig status. 31/12 1972
Tettest skravering markerer gifte. Stiplet linje viser landsgjennomsnitt i ulike aldersgrupper.

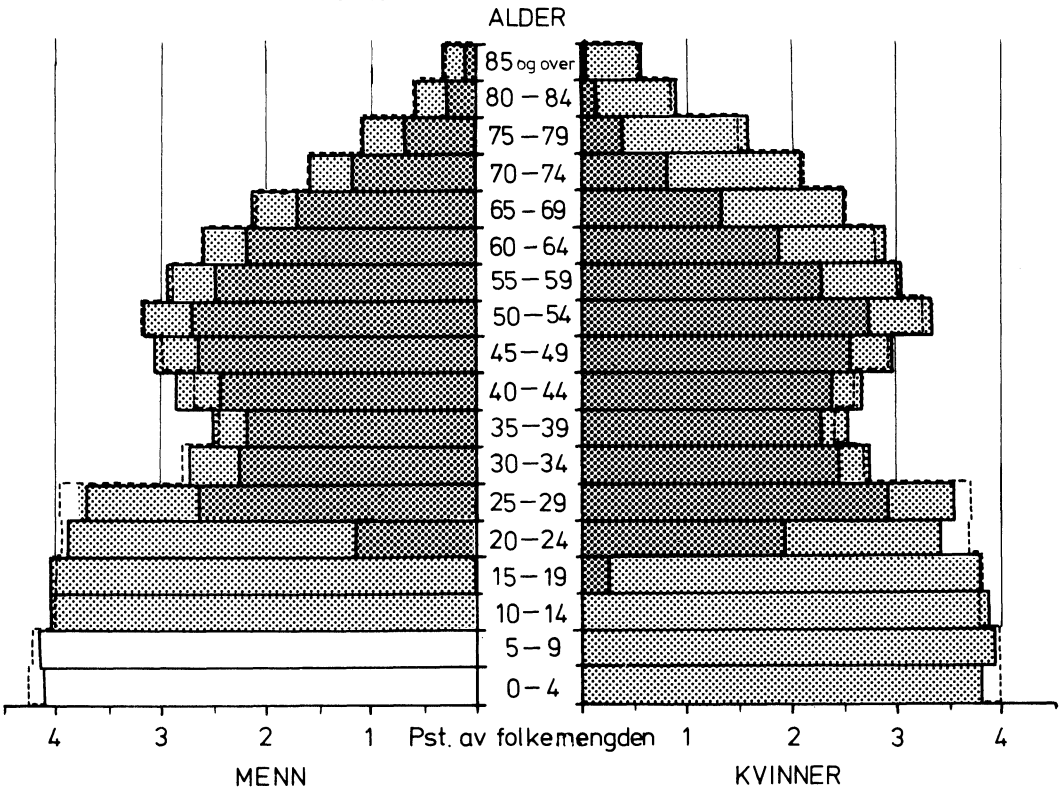

T A B E L L E R

TABELLREGISTER

Side

I. Geografiske og meteorologiske forhold

1. Arealoppgaver etter art og lengde strandlinje, etter kommune 44
2. Lufttemperatur forskjellige årstider ved meteorologiske stasjoner (kommune). Observasjoner ved værstasjoner. Normal og 1972 44
3. Nedbør i de enkelte måneder ved meteorologiske stasjoner (kommune). Observasjoner ved værstasjoner og utvalgte nedbørstasjoner. Normal og 1972 45

II. Befolkning og helseforhold

4. Folkemengden 1890-1972 etter kommune 45
5. Folkemengden etter kjønn, alder og kommune. Absolutte og relative tall. 1960 46
6. Folkemengden etter kjønn, alder og kommune. Absolutte og relative tall. 31. desember 1972. 49
7. Folkemengden i tettbygde og spredtbygde strøk, etter kjønn, alder og kommune. 1960 52
8. Folkemengden i tettbygde og spredtbygde strøk, etter kjønn, alder og kommune. 1970 53
9. Folkemengden etter kjønn, alder og kommunetype. Absolutte og relative tall. 31.desember 1972 . 55
10. Flyttinger fra/til kommunene i fylket og utvalgte områder utenfor fylket. 1971 56
11. Flyttinger fra/til kommunene i fylket og utvalgte områder utenfor fylket. 1972 58
12. Fraflytting, tilflytting og nettoflytting, etter kjønn, alder og kommune. 1971 60
13. Fraflytting, tilflytting og nettoflytting, etter kjønn, alder og kommune. 1972 64
14. Folketilvekst etter kommune. 1967-1969 og 1970-1972. (Årlig gjennomsnitt)..... 68
15. Framskriving av folkemengden til år 2000, etter framskrivingsalternativ, kjønn, alder og kommune. Folkemengden ved utgangen av året 68
16. Personer 16-69 år med minst 100 arbeidstimer i grupper for alder og kjønn i prosent av personer i alt i hver gruppe. 1970 70
17. Ansatte 16 år og over med minst 100 arbeidstimer, etter kjønn, næring og bostedskommune. 1970 72
18. Selvstendige 16 år og over med minst 100 arbeidstimer, etter kjønn, næring og bostedskommune. 1970 76
19. Ansatte og selvstendige 16 år og over med minst 100 arbeidstimer, etter kjønn, næring og bostedskommune. 1970 80
20. Personer 16 år og over i arbeid, etter bosteds- og arbeidsstedskommune 1. november 1970 ... 84
21. Personer 16-69 år etter kjønn, høyeste utdanning og kommune. 1970 86
22. Familier og personer, etter familietype og kommune. 1970 87
23. Personer 16 år og over etter alder, ekteskapelig status, kjønn og kommune. Boligfrekvenser for personer 16 år og over innen aldersgrupper og grupper for ekteskapelig status og kjønn, for hver kommune. 1970 88
24. Bebodde boliger og bosatte, etter hustype og kommune. 1970 90
25. Hus og bosatte, etter husets byggeår og kommune. 1970 91
26. Bebodde boliger etter tallet på rom, eksklusive kjøkken, og kommune. 1970 92
27. Bosatte etter boligtetthet og kommune. 1970 92
28. Bebodde boliger og bosatte, etter boligens utstyr og kommune. 1970 93
29. Leger, tannleger og sykepleiere ved utgangen av året, etter legedistrikt. 1970 og 1971 ... 94
30. Sykesenger, pasientbelegg og personale ved sykehus, sykestuer og sykehjem, etter kommune. 1971 94
31. Aldershjem og somatiske sykehjem, etter kommune. 1971 95

III. Arbeidsmarked

32. Personer meldt til arbeids- og sjømannskontorene som helt arbeidsløse, etter kjønn, alder og kommune. Årsgjennomsnitt og månedstall for januar og juli. 1970 og 1972 96
33. Arbeidssøkere, ledige plasser og formidlinger, etter kjønn og arbeidskontordistrikt. 1970 og 1972 97

Side

IV. Nasjonalregnskap

34. Kryssløpsregnskap i produsentpriser. Fylket. 100 000 kroner. 1965 98
35. Produksjon og inntekt. Fylket, landsdelen og hele landet. 1965 101
36. Bruttoprodukt etter anvendelse. Fylket, landsdelen og hele landet. 1965 101
37. Privat konsum i alt og pr. innbygger, etter konsumgruppe. Fylket, landsdelen og hele landet. 1965 101
38. Bruttoinvestering etter næring. Fylket, landsdelen og hele landet. 1965 102
39. Bruttoprodukt etter næring. Fylket, landsdelen og hele landet. 1965 102

V. Jordbruk, skogbruk og jakt

40. Landareal, jordbruksareal i drift, skogareal og annet areal, etter kommune 103
41. Jordbruksareal i drift etter bruken, dyrkbar jord og produktivt skogareal tilknyttet jordbruket, etter kommune. 1959 og 1969-1972 103
42. Bruk etter størrelsen av jordbruksareal i drift og bruk med skog, etter kommune. 1959 og 1969-1972 104
43. Bruk og jordbruksareal, etter eie- og leieforhold og kommune. 1959 og 1969 105
44. Bruk med husdyr etter dyreslag og kommune. 1959 og 1969-1972 105
45. Husdyr etter dyreslag og kommune. 1959 og 1969-1972 106
46. Levevei og alder til mannlige brukere, og utførte dagsverk av mannlig arbeidskraft på brukene, etter kommune. 1959 og 1969 107
47. Driftsmidler i jordbruket. Traktorer, skurtreskere, fôrhøstere, mjølkemaskinanlegg og utgifter til kraftfôr og kunstgjødsel, etter kommune. 1959 og 1969-1972 107
48. Skogeiendommer etter størrelsen av produktivt skogareal og kommune. Samlet produktivt skogareal etter eierforhold og kommune. 1967 108
49. Produktivt skogareal etter bonitet og etter hogstklasse for hvert takstområde. 1961 109
50. Kubikkmasse og tilvekstmasse i produktiv skog, etter takstområde. 1961 109
51. Avvirking til salg og industriell produksjon, etter kommune. 1967/68 - 1971/72 (årlig gjennomsnitt) 109
52. Skogsveier for motorkjøretøyer, etter kommune. Foryngelsesareal etter kommune. 1967-1971 (årlig gjennomsnitt) 110
53. Storviltjakt etter kommune. 1968-1972 (årlig gjennomsnitt) 110

VI. Fiske og fangst

54. Fiskere etter fiskerstatus og kommune. 1960 og 1971 111
55. Fiskere etter fiskerstatus, alder og kommune. 1960 og 1971 111
56. Fiskefarkoster ved utgangen av året, etter type, størrelse og kommune. 1962 og 1972 112
57. Ilandbrakt fisk etter kommune. Mengde og førstehåndsverdi. 1967 og 1970 112

VII. Bergverksdrift, industri, kraftforsyning, bygge- og anleggsvirksomhet

58. Hovedtall for bergverksdrift og industri, etter kommune. Store bedrifter. 1971 113
59. Hovedtall for bergverksdrift og industri, etter næringsgruppe. Store bedrifter. Fylket. 1971 113
60. Hovedtall for bergverksdrift og industri, etter bedriftsstørrelse. Store bedrifter i alt og utvalgte næringsgrupper. Fylket. 1971 115
61. Nyttbar og utbygd vannkraft, etter vassdrag. 1960, 1967, 1971 og 1972 115
62. Utbygd vannkraft pr. 31/12 1972, etter kraftverk. Større kraftverk 115
63. Fullførte bygg etter brukerens næring og kommune. 1969-1970 (sumtall) og 1971 116
64. Fullførte leiligheter etter byggets art og kommune. 1969-1970 (sumtall) og 1971 117
65. Fullførte leiligheter etter tallet på rom og kommune. 1969-1970 (sumtall) og 1971 118

VIII. Utenrikshandel

66. Innførsel og utførsel, etter varegruppe og tollsted. 1969 og 1972 119

IX. Innenlandsk handel

67. Bedrifter, sysselsetting og omsetning i varehandel, etter næringsgruppe og handelsdistrikt. 1970 og 1971 120
68. Bedrifter, sysselsetting og omsetning i detaljhandel etter kommune. 1971 122

Side

X. Sjøtransport

69. Innførsel og utførsel, etter transportmåte og tollsted. 1969 og 1972 122
70. Registrerte skip ved utgangen av året, etter hjemsted. 1969 og 1972 123
71. Godstransport på kysten med skip i innenlandsk rutefart, etter handelsdistrikt. 1969 123
72. Godstransport på kysten med skip; leie- og egentransport, etter handelsdistrikt. 1970 ... 123

XI. Annen samferdsel

73. Offentlige veier ved utgangen av året, etter veitype, dekktype og kommune. 1969 og 1972 .. 124
74. Motorkjøretøyer og tilhengere ved utgangen av året, etter kommune. 1969 og 1972 125
75. Prognoser for trafikken med lette og tunge motorkjøretøyer på riksveier, etter hovedparseller. 1970-1990 126
77. Lastebiltransport etter handelsdistrikt. Transporter 30 km og over. Transportert gods. 1968 128
78. Veitrafikkulykker og drepte eller skadde personer, etter kommune. 1969 og 1972 128
80. Hoteller, pensjonater m.v. og campingplasser, etter kommune. 1972 129
81. Frimerkesalg og sendte vanlige brevpostsendinger, etter kommune. 1972 130

XII. Offentlige finanser, XVI. Inntekt og formue

82. Utgifts- og inntektsposter, låneopptak og lånegjeld, etter kommune. Utdrag fra kommuneregnskaper. 1966 og 1971 131
83. Utgifter til investering etter formål og investering pr. innbygger, etter kommune. Utdrag fra kommuneregnskaper. 1966 og 1971 132
84. Driftsutgifter etter formål og driftsutgifter pr. innbygger, etter kommune. Utdrag fra kommuneregnskaper. 1966 og 1971 133
85. Antatt formue, antatt inntekt pluss særfradrag, skatter og medlemsavgift til folketrygden for personlige skattytere, etter kommune. 1971 134
86. Antatt formue, antatt inntekt og skatter for etterskottspliktige skattytere, etter kommune. 1971 135
87. Personlige skattytere etter inntekt og kommune. Absolutte og relative tall. 1971 136

XIII. Penger og kreditt

88. Utestående lån fra Norges Postsparebank og andre statsbanker. Fylket. 1965, 1968 og 1971. 137
89. Forvaltningskapital, utlån og innskott for forretningsbanker og sparebanker, etter handelsdistrikt. 1968 og 1971 137

XVIII. Sosiale forhold

90. Stønadsmottakere etter trygdeart og ytelser i alt fra folketrygdens pensjonsdel, etter kommune. 1968 og 1971 138
91. Barnetrygd. Stønadsmottakere, barn og ytelser i alt, etter kommune. 1968 og 1971 138
92. Sosial hjemmehjelp og landbruksvikartjeneste, etter kommune. 1968 og 1971 139
93. Sosialhjelp. Stønadsmottakere etter ytelsens art, kjønn, ytelsens formål og utbetalt økonomisk stønad, etter stønadskommune. 1968 og 1970 140

XIX. Rettsforhold

94. Forbrytelser etterforsket av politiet, etter arten av lovbrudd, type åstedskommune og politiets innstilling eller avgjørelse. Åstedsfylke. 1968 og 1971 141
95. Siktede etter forbrytelsens art, type bostedskommune, kjønn og alder. Bostedsfylke. 1968 og 1971 142
96. Domfelte, botlagte og påtalefritatte for forbrytelser, etter kjønn, reaksjonens art, type bostedskommune og alder. Bostedsfylke. 1968 og 1971 143

XX. Undervisning

97. Skoler, elever etter kjønn og lærere, etter skolekommune og skoleslag. 1969 og 1971 144
98. Studenter i høstsemesteret med hjemsted i fylket, etter kjønn, lærested og studium. 1969 og 1970 145

Side

99. Elever og privatister som avsluttet en utdanningsaktivitet, etter kjønn, utfall og utdanningens art. Skolefylke. Skoleåret 1971-72 146

100. Voksenopplæring i skoleverket etter arrangør og fag. Kurs og deltakere. Fylket. Skoleårene 1969-70 og 1970-71 147

101. Voksenopplæring og folkeopplysning arrangert av folkeopplysningsorganisasjonene og lokale organisasjoner. Kurs og deltakere, etter fag. Fylket. 1969 og 1971 147

XXI. Valg

102. Personer med stemmerett, valgdeltaking og stemmer etter offisiell valgliste ved Kommunevalget 1971, etter kommune 148

103. Valgte representanter ved Kommunevalget 1971, etter kjønn, offisiell valgliste og kommune. 148

TABELL 1. AREALOPPGAVER ETTER ART OG LENGDE STRANDLINJE, ETTER KOMMUNE

HANDELSDISTRIKT / KOMMUNE	SAMLET AREAL 1) I ALT	FAST-LAND	ØYER I SALT-VANN	NIVÅAREALER 0-59 M.O.H.	60-159 M.O.H.	160-299 M.O.H.	300-599 M.O.H.	600-899 M.O.H.	900 M.O.H. OG OVER	AV LAND-ARE-ALET ER FERSK-VANN	STRANDLINJE FAST-LAND	ØYER
	KM 2										KM	
HELE FYLKET ...	2216	2099	117	817	797	361	240	1	-	79	351	628
PST. AV HELE LANDET	0,7	0,7	0,5	3,4	1,4	.. 2)	0,3	0,0	-	0,5	1,7	2,0
172 SVELVIK/SANDE H.D.	236	234	2	52	57	89	38	-	-	6	42	14
0711 SVELVIK	58	58	-	11	14	29	4	-	-	2	25	1
0713 SANDE	178	176	2	41	43	60	34	-	-	4	17	13
181 HORTEN/HOLME-STRAND H.D. ...	405	400	5	100	200	57	47	1	-	22	50	24
0702 HOLMESTRAND ...	86	86	-	11	52	22	1	-	-	2	11	-
0703 HORTEN	8	7	1	7	1	-	-	-	-	-	12	8
0714 HOF	164	164	-	28	56	33	46	1	-	15	-	-
0716 VÅLE	86	85	1	24	60	2	-	-	-	-	7	7
0717 BORRE	61	58	3	30	31	-	-	-	-	5	20	9
182 TØNSBERG H.D. .	646	546	100	308	255	72	11	-	-	8	54	402
0705 TØNSBERG	5	4	1	5	-	-	-	-	-	-	7	-
0718 RAMNES	139	139	-	42	64	26	7	-	-	2	-	-
0719 ANDEBU	186	186	-	23	113	46	4	-	-	2	-	-
0720 STOKKE	118	117	1	62	56	-	-	-	-	3	18	7
0721 SEM	101	100	1	83	18	-	-	-	-	1	29	4
0722 NØTTERØY	59	-	59	56	3	-	-	-	-	-	-	186
0723 TJØME	38	-	38	37	1	-	-	-	-	-	-	205
183 SANDEFJORD H.D.	122	119	3	84	38	-	-	-	-	3	82	64
0706 SANDEFJORD	122	119	3	84	38	-	-	-	-	3	82	64
184 LARVIK H.D. ...	807	800	7	273	247	143	144	-	-	40	123	124
0707 LARVIK	6	6	-	5	1	-	-	-	-	1	5	-
0708 STAVERN	2	1	1	2	-	-	-	-	-	-	3	21
0725 TJØLLING	69	66	3	66	3	-	-	-	-	-	54	56
0726 BRUNLANES	188	185	3	91	88	9	-	-	-	15	61	47
0727 HEDRUM	264	264	-	91	107	56	10	-	-	18	-	-
0728 LARDAL	278	278	-	18	48	78	134	-	-	6	-	-

KILDE : NORGES GEOGRAFISKE OPPMÅLING.
1) FERSKVANN (INNSJØER) MEDREGNET. 2) MEDREGNET AREAL FOR NIVÅET 160 - 299 METER OVER HAVET.

TABELL 2. LUFTTEMPERATUR FORSKJELLIGE ÅRSTIDER VED METEOROLOGISKE STASJONER (KOMMUNE). OBSERVASJONER VED VÆRSTASJONER. NORMAL 1) OG 1972

VÆRSTASJON (KOMMUNE)	HØYDE OVER HAVET	ÅR	MIDDELTEMPERATUR GRADER CELSIUS (DØGNMIDDEL) ÅRET	JANUAR	MAI	JULI	SEP-TEM-BER	DATO DØGNETS MIDDELTEM-PERATUR GÅR OVER 0 GRADER CELSIUS (VÅR)	UNDER 0 GRADER CELSIUS (HØST)	TALLET PÅ DØGN MED MINI-MUMS-TEMP-ERATUR UNDER 0 GRADER CELSIUS	TALLET PÅ DØGN MED MIDDELTEM-PERATURER OVER 0 GRADER CELSIUS	OVER 6 GRADER CELSIUS	VARME-SUM FOR DØGN MED MIDDEL-TEMP-ERA-TURER OVER 0 GRADER CELSIUS
	M												
MELSOM	26	NORM.	6,0	-4,0	10,3	16,9	11,3	..	..	..	..	..	..
(0720 STOKKE)		1972	6,3	-5,8	11,1	17,7	9,8	21/3	..	120	271	190	2642
FERDER	6	NORM.	7,5	-0,8	10,0	17,2	13,4	12/3	1/1	81	296	196	2811
(0723 TJØME)		1972	7,7	-2,9	10,3	18,1	12,1	16/3	..	81	290	222	3018
MÅKERØY	43	NORM.	..	..	..	..	..	..	..	..	..	..	..
(0723 TJØME)		1972	6,9	-4,5	10,9	18,3	10,9	17/3	..	108	280	202	2788
TORP	92	NORM.	5,9	-3,0	10,0	16,3	11,0	22/3	1/12	135	255	175	2405
(0706 SANDEFJORD)		1972	6,1	-5,9	10,6	17,2	9,8	17/3	..	124	276	188	2581

KILDE : METEOROLOGISK INSTITUTT.
1) BEREGNET PÅ GRUNNLAG AV OBSERVASJONER 1931 - 1960.

TABELL 3. NEDBØR I DE ENKELTE MÅNEDER VED METEOROLOGISKE STASJONER (KOMMUNE). OBSERVASJONER VED VÆRSTASJONER OG UTVALGTE NEDBØRSTASJONER. NORMAL[1] OG 1972

VÆRSTASJON NEDBØRSTASJON (KOMMUNE)	HØYDE OVER HAVET	ÅR	I ALT	JA-NUAR	FEB-RUAR	MARS	AP-RIL	MAI	JUNI	JULI	AU-GUST	SEP-TEM-BER	OKT-OBER	NOV-EM-BER	DES-EM-BER
	M								MM						
RAMNES[2]	44	NORM.	1029	86	58	43	58	56	73	91	108	106	117	123	110
(0718 RAMNES)		1972	897	38	60	105	87	63	96	89	125	103	18	15	98
MELLOM	26	NORM.	1003	86	57	41	58	56	74	83	105	100	119	121	103
(0720 STOKKE)		1972	915	40	59	104	92	62	94	66	157	85	26	22	108
FERDER	6	NORM.	725	67	43	34	42	44	48	56	77	78	76	81	79
(0723 TJØME)		1972	609	19	15	40	59	53	70	54	99	35	25	43	97
MÅKERØY	43	NORM.	..	..	..	..	..	..	..	..	..	..	..	..	..
(0723 TJØME)		1972	785	16	35	68	63	58	84	92	151	68	26	24	100
TORP	92	NORM.	975	83	53	40	53	54	64	80	103	105	115	121	104
(0706 SANDEFJORD)		1972	861	27	37	79	83	70	94	71	151	92	30	19	108
HEDRUM[2]	31	NORM.	1003	81	52	36	53	53	72	97	112	108	114	123	102
(0727 HEDRUM)		1972	889	33	42	112	91	65	99	96	116	105	23	14	93

KILDE : METEOROLOGISK INSTITUTT.
1) BEREGNET PÅ GRUNNLAG AV OBSERVASJONER 1931 - 1960. 2) NEDBØRSTASJON.

TABELL 4. FOLKEMENGDEN 1890-1972 ETTER KOMMUNE[1]

HANDELSDISTRIKT / KOMMUNE	31/12 1890	1/12 1910	1/12 1930	1/12 1950	1/11 1960	31/12 1972	ÅRLIGE ENDRINGER I PST.[2] 1890-1910	1910-1930	1930-1950	1950-1960	1960-1972
HELE FYLKET ...	97683	103638	125372	142597	160215	179281	0,3	0,9	0,7	1,2	0,9
PST. AV HELE LANDET	4,9	4,3	4,5	4,4	4,5	4,5	.	.	.	.	.
172 SVELVIK/SANDE H.D.	..	..	..	7767	8724	10920	..	..	..	1,2	1,9
0711 SVELVIK	..	..	..	3352	3793	5053	..	..	..	1,2	2,4
0713 SANDE	3600	3984	4072	4415	4931	5867	0,5	0,1	0,4	1,2	1,4
181 HORTEN/HOLMESTRAND H.D. ...	19549	23005	26704	27916	31550	35163	0,8	0,4	0,6	1,2	0,9
0702 HOLMESTRAND ...	4521	4902	4707	5776	6490	7948	0,4	-0,2	1,0	1,2	1,7
0703 HORTEN	6813	9817	10788	11413	13495	14080	1,8	0,5	0,3	1,7	0,4
0714 HOF	2227	2223	2260	2399	2340	2323	0,0	0,1	0,3	-0,2	-0,1
0716 VÅLE	2659	2640	2725	2831	2778	3079	0,0	0,2	0,2	-0,2	0,9
0717 BORRE	3329	3423	4224	5492	6447	7733	0,1	1,1	1,3	1,6	1,5
182 TØNSBERG H.D. .	..	..	..	50660	56741	63537	..	..	..	1,1	0,9
0705 TØNSBERG	7215	9769	11997	12211	12498	10569	1,5	1,0	0,1	0,2	-1,4
0718 RAMNES	3169	2887	2936	2782	2671	2880	-0,5	0,1	-0,3	-0,4	0,6
0719 ANDEBU	2641	2607	2897	3152	3212	3749	-0,1	0,5	0,4	0,2	1,3
0720 STOKKE	..	..	..	5257	5610	6951	..	..	..	0,7	1,8
0721 SEM	5849	6375	9089	12914	16376	20245	0,4	1,8	1,8	2,4	1,8
0722 NØTTERØY	6070	5874	10167	11433	13267	16100	-0,2	2,8	0,6	1,5	1,6
0723 TJØME	3362	3010	2701	2911	3107	3043	-0,6	-0,5	0,4	0,7	-0,2
183 SANDEFJORD H.D.	10582	13053	19525	24992	29189	32894	1,1	2,0	1,2	1,6	1,0
0706 SANDEFJORD	10582	13053	19525	24992	29189	32894	1,1	2,0	1,2	1,6	1,0
184 LARVIK H.D. ...	27028	25628	29398	31262	34011	36767	-0,3	0,7	0,3	0,8	0,7
0707 LARVIK	11261	10105	10471	10311	10603	9841	-0,5	0,2	-0,1	0,3	-0,6
0708 STAVERN	1103	985	1172	1316	1814	2421	-0,6	0,9	0,6	3,3	2,4
0725 TJØLLING	3620	3532	4307	4911	5673	6946	-0,1	1,0	0,7	1,5	1,7
0726 BRUNLANES	4585	4491	5013	5577	6068	6599	-0,1	0,6	0,5	0,8	0,7
0727 HEDRUM	3856	4177	5753	6454	7246	8709	0,4	1,6	0,6	1,2	1,5
0728 LARDAL	2603	2338	2682	2693	2607	2251	-0,5	0,7	0,0	-0,3	-1,2

KILDE : FOLKE- OG BOLIGTELLING 1. NOVEMBER 1970 OG MATERIALE I BYRÅET.
1) SE MERKNADER TIL TABELL 4 I VEDLEGG 1. 2) BEREGNET ÅRLIG GJENNOMSNITT ETTER FORMEL FOR RENTESRENTE. FOR HELE LANDET VAR ÅRLIG ENDRING I PERIODEN 1890-1910 0,9 PST. , I 1910-1930 0,8 PST. , I 1930-1950 0,8 PST. , I 1950-1960 0,9 PST. OG I 1960-1972 0,8 PST.

TABELL 5. FOLKEMENGDEN ETTER KJØNN, ALDER OG KOMMUNE. ABSOLUTTE OG RELATIVE TALL. 1960

HANDELSDISTRIKT KOMMUNE	KJØNN	I ALT	0-6 ÅR	7-12 ÅR	13-15 ÅR	16-19 ÅR	20-29 ÅR	30-39 ÅR	40-49 ÅR	50-59 ÅR	60-66 ÅR	67-69 ÅR	70 ÅR OG OVER
ABSOLUTTE TALL													
HELE FYLKET	M	79884	9569	8129	4232	4327	9843	10944	11379	9488	4988	1750	5235
	K	80331	9172	7807	4113	4011	9123	10316	11447	9807	5786	2074	6675
	M+K	160215	18741	15936	8345	8338	18966	21260	22826	19295	10774	3824	11910
PST. AV HELE LANDET	M	4,5	4,4	4,3	4,2	4,1	4,7	4,5	4,5	4,5	4,3	4,5	4,6
	K	4,5	4,5	4,4	4,3	4,0	4,6	4,4	4,6	4,5	4,5	4,7	4,6
	M+K	4,5	4,4	4,4	4,3	4,1	4,6	4,5	4,5	4,5	4,4	4,6	4,6
172 SVELVIK/SANDE H.D.	M	4437	542	465	256	232	495	545	642	537	279	107	337
	K	4287	517	437	229	240	451	567	597	487	323	95	344
	M+K	8724	1059	902	485	472	946	1112	1239	1024	602	202	681
0711 SVELVIK	M	1915	233	222	121	98	212	243	261	228	119	42	136
	K	1878	228	201	91	108	194	247	266	219	140	45	139
	M+K	3793	461	423	212	206	406	490	527	447	259	87	275
0713 SANDE	M	2522	309	243	135	134	283	302	381	309	160	65	201
	K	2409	289	236	138	132	257	320	331	268	183	50	205
	M+K	4931	598	479	273	266	540	622	712	577	343	115	406
181 HORTEN/HOLMESTRAND H.D.	M	15942	1829	1573	886	1092	2082	2065	2193	1900	976	342	1004
	K	15608	1775	1529	823	846	1679	1948	2205	1921	1112	418	1352
	M+K	31550	3604	3102	1709	1938	3761	4013	4398	3821	2088	760	2356
0702 HOLMESTRAND	M	3267	335	323	212	223	383	423	493	384	206	76	209
	K	3223	341	353	164	190	324	417	469	377	242	76	270
	M+K	6490	676	676	376	413	707	840	962	761	448	152	479
0703 HORTEN	M	6764	767	596	355	511	1036	869	922	806	398	127	377
	K	6731	744	590	328	350	783	827	957	872	482	197	601
	M+K	13495	1511	1186	683	861	1819	1696	1879	1678	880	324	978
0714 HOF	M	1223	130	134	72	75	98	159	163	171	92	31	98
	K	1117	128	114	74	59	78	143	158	147	78	25	113
	M+K	2340	258	248	146	134	176	302	321	318	170	56	211
0716 VÆLE	M	1406	184	158	73	72	161	186	170	157	93	47	105
	K	1372	186	142	92	82	127	165	167	153	102	38	118
	M+K	2778	370	300	165	154	288	351	337	310	195	85	223
0717 BORRE	M	3282	413	362	174	211	404	428	445	382	187	61	215
	K	3165	376	330	165	165	367	396	454	372	208	82	250
	M+K	6447	789	692	339	376	771	824	899	754	395	143	465
182 TØNSBERG H.D. ...	M	28124	3408	2775	1422	1429	3496	3997	4033	3383	1777	588	1816
	K	28617	3228	2757	1363	1426	3341	3738	4002	3491	2055	756	2460
	M+K	56741	6636	5532	2785	2855	6837	7735	8035	6874	3832	1344	4276
0705 TØNSBERG	M	5871	592	529	286	279	701	829	866	767	434	154	434
	K	6627	536	531	279	330	758	837	939	926	575	206	710
	M+K	12498	1128	1060	565	609	1459	1666	1805	1693	1009	360	1144
0718 RAMNES	M	1419	173	167	75	71	156	177	211	138	87	33	131
	K	1252	154	157	61	63	126	162	156	123	88	36	126
	M+K	2671	327	324	136	134	282	339	367	261	175	69	257
0719 ANDEBU	M	1698	208	191	98	100	203	218	252	185	112	32	99
	K	1514	209	166	75	82	155	208	210	157	92	44	116
	M+K	3212	417	357	173	182	358	426	462	342	204	76	215
0720 STOKKE	M	2868	377	298	151	175	365	391	372	329	149	62	199
	K	2742	341	306	157	145	322	335	388	300	172	62	214
	M+K	5610	718	604	308	320	687	726	760	629	321	124	413
0721 SEM	M	8246	1088	843	390	419	1071	1249	1197	982	462	130	415
	K	8130	1008	839	394	402	1018	1130	1164	959	497	179	540
	M+K	16376	2096	1682	784	821	2089	2379	2361	1941	959	309	955
0722 NØTTERØY.....	M	6503	789	606	339	314	805	926	935	766	438	149	436
	K	6764	799	593	322	336	785	882	937	831	493	183	603
	M+K	13267	1588	1199	661	650	1590	1808	1872	1597	931	332	1039
0723 TJØME	M	1519	181	141	83	71	195	207	200	216	95	28	102
	K	1588	181	165	75	68	177	184	208	195	138	46	151
	M+K	3107	362	306	158	139	372	391	408	411	233	74	253
183 SANDEFJORD H.D. .	M	14423	1791	1519	767	770	1911	1969	2060	1711	856	272	797
	K	14766	1743	1427	810	725	1815	1834	2178	1858	1019	352	1005
	M+K	29189	3534	2946	1577	1495	3726	3803	4238	3569	1875	624	1802
0706 SANDEFJORD	M	14423	1791	1519	767	770	1911	1969	2060	1711	856	272	797
	K	14766	1743	1427	810	725	1815	1834	2178	1858	1019	352	1005
	M+K	29189	3534	2946	1577	1495	3726	3803	4238	3569	1875	624	1802

KILDE : NOS FOLKETELLING 1960 II OG MATERIALE I BYRÅET.

TABELL 5 FORTS. FOLKEMENGDEN ETTER KJØNN, ALDER OG KOMMUNE. ABSOLUTTE OG RELATIVE TALL. 1960

HANDELSDISTRIKT KOMMUNE	KJØNN	I ALT	0-6 ÅR	7-12 ÅR	13-15 ÅR	16-19 ÅR	20-29 ÅR	30-39 ÅR	40-49 ÅR	50-59 ÅR	60-66 ÅR	67-69 ÅR	70 ÅR OG OVER
184 LARVIK H.D.	M	16958	1999	1797	901	804	1859	2368	2451	1957	1100	441	1281
	K	17053	1909	1657	888	774	1837	2229	2465	2050	1277	453	1514
	M+K	34011	3908	3454	1789	1578	3696	4597	4916	4007	2377	894	2795
0707 LARVIK	M	5083	490	540	280	237	484	676	811	642	358	157	408
	K	5520	492	483	281	248	522	711	851	725	461	160	586
	M+K	10603	982	1023	561	485	1006	1387	1662	1367	819	317	994
0708 STAVERN	M	885	138	105	33	39	103	140	120	77	44	22	64
	K	929	135	106	36	35	120	138	112	84	60	27	76
	M+K	1814	273	211	69	74	223	278	232	161	104	49	140
0725 TJØLLING	M	2859	382	309	143	109	341	448	384	308	162	59	214
	K	2814	344	324	156	115	321	397	385	300	177	82	213
	M+K	5673	726	633	299	224	662	845	769	608	339	141	427
0726 BRUNLANES	M	3067	369	307	166	149	339	386	422	378	213	87	251
	K	3001	342	280	146	144	333	376	415	405	232	70	258
	M+K	6068	711	587	312	293	672	762	837	783	445	157	509
0727 HEDRUM	M	3719	480	407	209	208	457	514	505	411	231	80	217
	K	3527	423	341	188	171	415	459	528	398	253	73	278
	M+K	7246	903	748	397	379	872	973	1033	809	484	153	495
0728 LARDAL	M	1345	140	129	70	62	135	204	209	141	92	36	127
	K	1262	173	123	81	61	126	148	174	138	94	41	103
	M+K	2607	313	252	151	123	261	352	383	279	186	77	230
PROSENT													
HELE LANDET	M	100,0	12,1	10,5	5,6	5,9	11,6	13,5	14,1	11,7	6,5	2,2	6,3
	K	100,0	11,4	9,8	5,3	5,5	11,1	13,1	13,9	12,2	7,2	2,5	8,0
	M+K	100,0	11,8	10,1	5,4	5,7	11,4	13,3	14,0	12,0	6,8	2,3	7,2
HELE FYLKET	M	100,0	12,0	10,2	5,3	5,4	12,3	13,7	14,2	11,9	6,2	2,2	6,6
	K	100,0	11,4	9,7	5,1	5,0	11,4	12,8	14,2	12,2	7,2	2,6	8,3
	M+K	100,0	11,7	9,9	5,2	5,2	11,8	13,3	14,2	12,0	6,7	2,4	7,4
172 SVELVIK/SANDE H.D.	M	100,0	12,2	10,5	5,8	5,2	11,2	12,3	14,5	12,1	6,3	2,4	7,6
	K	100,0	12,1	10,2	5,3	5,6	10,5	13,2	13,9	11,4	7,5	2,2	8,0
	M+K	100,0	12,1	10,3	5,6	5,4	10,8	12,7	14,2	11,7	6,9	2,3	7,8
0711 SVELVIK	M	100,0	12,2	11,6	6,3	5,1	11,1	12,7	13,6	11,9	6,2	2,2	7,1
	K	100,0	12,1	10,7	4,8	5,8	10,3	13,2	14,2	11,7	7,5	2,4	7,4
	M+K	100,0	12,2	11,2	5,6	5,4	10,7	12,9	13,9	11,8	6,8	2,3	7,3
0713 SANDE	M	100,0	12,3	9,6	5,4	5,3	11,2	12,0	15,1	12,3	6,3	2,6	8,0
	K	100,0	12,0	9,8	5,7	5,5	10,7	13,3	13,7	11,1	7,6	2,1	8,5
	M+K	100,0	12,1	9,7	5,5	5,4	11,0	12,6	14,4	11,7	7,0	2,3	8,2
181 HORTEN/HOLMESTRAND H.D.	M	100,0	11,5	9,9	5,6	6,8	13,1	13,0	13,8	11,9	6,1	2,1	6,3
	K	100,0	11,4	9,8	5,3	5,4	10,8	12,5	14,1	12,3	7,1	2,7	8,7
	M+K	100,0	11,4	9,8	5,4	6,1	11,9	12,7	13,9	12,1	6,6	2,4	7,5
0702 HOLMESTRAND	M	100,0	10,3	9,9	6,5	6,8	11,7	12,9	15,1	11,8	6,3	2,3	6,4
	K	100,0	10,6	11,0	5,1	5,9	10,1	12,9	14,6	11,7	7,5	2,4	8,4
	M+K	100,0	10,4	10,4	5,8	6,4	10,9	12,9	14,8	11,7	6,9	2,3	7,4
0703 HORTEN	M	100,0	11,3	8,8	5,2	7,6	15,3	12,8	13,6	11,9	5,9	1,9	5,6
	K	100,0	11,1	8,8	4,9	5,2	11,6	12,3	14,2	13,0	7,2	2,9	8,9
	M+K	100,0	11,2	8,8	5,1	6,4	13,5	12,6	13,9	12,4	6,5	2,4	7,2
0714 HOF	M	100,0	10,6	11,0	5,9	6,1	8,0	13,0	13,3	14,0	7,5	2,5	8,0
	K	100,0	11,5	10,2	6,6	5,3	7,0	12,8	14,1	13,2	7,0	2,2	10,1
	M+K	100,0	11,0	10,6	6,2	5,7	7,5	12,9	13,7	13,6	7,3	2,4	9,0
0716 VÅLE	M	100,0	13,1	11,2	5,2	5,1	11,5	13,2	12,1	11,2	6,6	3,3	7,5
	K	100,0	13,6	10,3	6,7	6,0	9,3	12,0	12,2	11,2	7,4	2,8	8,6
	M+K	100,0	13,3	10,8	5,9	5,5	10,4	12,6	12,1	11,2	7,0	3,1	8,0
0717 BORRE	M	100,0	12,6	11,0	5,3	6,4	12,3	13,0	13,6	11,6	5,7	1,9	6,6
	K	100,0	11,9	10,4	5,2	5,2	11,6	12,5	14,3	11,8	6,6	2,6	7,9
	M+K	100,0	12,2	10,7	5,3	5,8	12,0	12,8	13,9	11,7	6,1	2,2	7,2
182 TØNSBERG H.D. ...	M	100,0	12,1	9,9	5,1	5,1	12,4	14,2	14,3	12,0	6,3	2,1	6,5
	K	100,0	11,3	9,6	4,8	5,0	11,7	13,1	14,0	12,2	7,2	2,6	8,6
	M+K	100,0	11,7	9,7	4,9	5,0	12,0	13,6	14,2	12,1	6,8	2,4	7,5
0705 TØNSBERG	M	100,0	10,1	9,0	4,9	4,8	11,9	14,1	14,8	13,1	7,4	2,6	7,4
	K	100,0	8,1	8,0	4,2	5,0	11,4	12,6	14,2	14,0	8,7	3,1	10,7
	M+K	100,0	9,0	8,5	4,5	4,9	11,7	13,3	14,4	13,5	8,1	2,9	9,2
0718 RAMNES	M	100,0	12,2	11,8	5,3	5,0	11,0	12,5	14,9	9,7	6,1	2,3	9,2
	K	100,0	12,3	12,5	4,9	5,0	10,1	12,9	12,5	9,8	7,0	2,9	10,1
	M+K	100,0	12,2	12,1	5,1	5,0	10,6	12,7	13,7	9,8	6,6	2,6	9,6

TABELL 5 FORTS. FOLKEMENGDEN ETTER KJØNN, ALDER OG KOMMUNE. ABSOLUTTE OG RELATIVE TALL. 1960

HANDELSDISTRIKT KOMMUNE	KJØNN	I ALT	0-6 ÅR	7-12 ÅR	13-15 ÅR	16-19 ÅR	20-29 ÅR	30-39 ÅR	40-49 ÅR	50-59 ÅR	60-66 ÅR	67-69 ÅR	70 ÅR OG OVER
0719 ANDEBU	M	100,0	12,2	11,2	5,8	5,9	12,0	12,8	14,8	10,9	6,6	1,9	5,8
	K	100,0	13,8	11,0	5,0	5,4	10,2	13,7	13,9	10,4	6,1	2,9	7,7
	M+K	100,0	13,0	11,1	5,4	5,7	11,1	13,3	14,4	10,6	6,4	2,4	6,7
0720 STOKKE	M	100,0	13,1	10,4	5,3	6,1	12,7	13,6	13,0	11,5	5,2	2,2	6,9
	K	100,0	12,4	11,2	5,7	5,3	11,7	12,2	14,2	10,9	6,3	2,3	7,8
	M+K	100,0	12,8	10,8	5,5	5,7	12,2	12,9	13,5	11,2	5,7	2,2	7,4
0721 SEM	M	100,0	13,2	10,2	4,7	5,1	13,0	15,1	14,5	11,9	5,6	1,6	5,0
	K	100,0	12,4	10,3	4,8	4,9	12,5	13,9	14,3	11,8	6,1	2,2	6,6
	M+K	100,0	12,8	10,3	4,8	5,0	12,8	14,5	14,4	11,9	5,9	1,9	5,8
0722 NØTTERØY.....	M	100,0	12,1	9,3	5,2	4,8	12,4	14,2	14,4	11,8	6,7	2,3	6,7
	K	100,0	11,8	8,8	4,8	5,0	11,6	13,0	13,9	12,3	7,3	2,7	8,9
	M+K	100,0	12,0	9,0	5,0	4,9	12,0	13,6	14,1	12,0	7,0	2,5	7,8
0723 TJØME	M	100,0	11,9	9,3	5,5	4,7	12,8	13,6	13,2	14,2	6,3	1,8	6,7
	K	100,0	11,4	10,4	4,7	4,3	11,1	11,6	13,1	12,3	8,7	2,9	9,5
	M+K	100,0	11,7	9,8	5,1	4,5	12,0	12,6	13,1	13,2	7,5	2,4	8,1
183 SANDEFJORD H.D. .	M	100,0	12,4	10,5	5,3	5,3	13,2	13,7	14,3	11,9	5,9	1,9	5,5
	K	100,0	11,8	9,7	5,5	4,9	12,3	12,4	14,8	12,6	6,9	2,4	6,8
	M+K	100,0	12,1	10,1	5,4	5,1	12,8	13,0	14,5	12,2	6,4	2,1	6,2
0706 SANDEFJORD	M	100,0	12,4	10,5	5,3	5,3	13,2	13,7	14,3	11,9	5,9	1,9	5,5
	K	100,0	11,8	9,7	5,5	4,9	12,3	12,4	14,8	12,6	6,9	2,4	6,8
	M+K	100,0	12,1	10,1	5,4	5,1	12,8	13,0	14,5	12,2	6,4	2,1	6,2
184 LARVIK H.D.	M	100,0	11,8	10,6	5,3	4,7	11,0	14,0	14,5	11,5	6,5	2,6	7,6
	K	100,0	11,2	9,7	5,2	4,5	10,8	13,1	14,5	12,0	7,5	2,7	8,9
	M+K	100,0	11,5	10,2	5,3	4,6	10,9	13,5	14,5	11,8	7,0	2,6	8,2
0707 LARVIK	M	100,0	9,6	10,6	5,5	4,7	9,5	13,3	16,0	12,6	7,0	3,1	8,0
	K	100,0	8,9	8,8	5,1	4,5	9,5	12,9	15,4	13,1	8,4	2,9	10,6
	M+K	100,0	9,3	9,6	5,3	4,6	9,5	13,1	15,7	12,9	7,7	3,0	9,4
0708 STAVERN	M	100,0	15,6	11,9	3,7	4,4	11,6	15,8	13,6	8,7	5,0	2,5	7,2
	K	100,0	14,5	11,4	3,9	3,8	12,9	14,9	12,1	9,0	6,5	2,9	8,2
	M+K	100,0	15,0	11,6	3,8	4,1	12,3	15,3	12,8	8,9	5,7	2,7	7,7
0725 TJØLLING	M	100,0	13,4	10,8	5,0	3,8	11,9	15,7	13,4	10,8	5,7	2,1	7,5
	K	100,0	12,2	11,5	5,5	4,1	11,4	14,1	13,7	10,7	6,3	2,9	7,6
	M+K	100,0	12,8	11,2	5,3	3,9	11,7	14,9	13,6	10,7	6,0	2,5	7,5
0726 BRUNLANES	M	100,0	12,0	10,0	5,4	4,9	11,1	12,6	13,8	12,3	6,9	2,8	8,2
	K	100,0	11,4	9,3	4,9	4,8	11,1	12,5	13,8	13,5	7,7	2,3	8,6
	M+K	100,0	11,7	9,7	5,1	4,8	11,1	12,6	13,8	12,9	7,3	2,6	8,4
0727 HEDRUM	M	100,0	12,9	10,9	5,6	5,6	12,3	13,8	13,6	11,1	6,2	2,2	5,8
	K	100,0	12,0	9,7	5,3	4,8	11,8	13,0	15,0	11,3	7,2	2,1	7,9
	M+K	100,0	12,5	10,3	5,5	5,2	12,0	13,4	14,3	11,2	6,7	2,1	6,8
0728 LARDAL	M	100,0	10,4	9,6	5,2	4,6	10,0	15,2	15,5	10,5	6,8	2,7	9,4
	K	100,0	13,7	9,7	6,4	4,8	10,0	11,7	13,8	10,9	7,4	3,2	8,2
	M+K	100,0	12,0	9,7	5,8	4,7	10,0	13,5	14,7	10,7	7,1	3,0	8,8

TABELL 6. FOLKEMENGDEN ETTER KJØNN, ALDER OG KOMMUNE. ABSOLUTTE OG RELATIVE TALL. 31. DESEMBER 1972

HANDELSDISTRIKT KOMMUNE	KJØNN	I ALT	0-6 ÅR	7-12 ÅR	13-15 ÅR	16-19 ÅR	20-29 ÅR	30-39 ÅR	40-49 ÅR	50-59 ÅR	60-66 ÅR	67-69 ÅR	70 ÅR OG OVER
ABSOLUTTE TALL													
HELE FYLKET	M	88759	10358	8780	4405	5826	13607	9442	10602	10910	6223	2281	6325
	K	90522	9677	8438	4206	5484	12496	9474	10153	11497	7050	2672	9375
	M+K	179281	20035	17218	8611	11310	26103	18916	20755	22407	13273	4953	15700
PST. AV HELE LANDET	M	4,5	4,4	4,6	4,7	4,6	4,4	4,5	4,7	4,7	4,5	4,9	4,4
	K	4,6	4,3	4,6	4,7	4,6	4,3	4,7	4,6	4,6	4,7	4,7	4,7
	M+K	4,5	4,4	4,6	4,7	4,6	4,3	4,6	4,7	4,7	4,6	4,8	4,6
172 SVELVIK/SANDE H.D.	M	5524	723	582	268	335	913	650	589	616	382	121	345
	K	5396	697	556	254	349	845	600	564	609	381	120	421
	M+K	10920	1420	1138	522	684	1758	1250	1153	1225	763	241	766
0711 SVELVIK	M	2514	369	273	120	130	433	306	282	252	149	53	147
	K	2539	363	271	105	153	423	280	240	280	174	58	192
	M+K	5053	732	544	225	283	856	586	522	532	323	111	339
0713 SANDE	M	3010	354	309	148	205	480	344	307	364	233	68	198
	K	2857	334	285	149	196	422	320	324	329	207	62	229
	M+K	5867	688	594	297	401	902	664	631	693	440	130	427
181 HORTEN/HOLMESTRAND H.D.	M	17550	2181	1703	819	1146	2884	1923	1961	2055	1189	478	1211
	K	17613	2010	1674	790	1005	2587	1814	1782	2193	1384	516	1858
	M+K	35163	4191	3377	1609	2151	5471	3737	3743	4248	2573	994	3069
0702 HOLMESTRAND	M	3974	489	392	179	254	629	456	466	496	262	95	256
	K	3974	429	405	186	233	603	420	432	480	285	112	389
	M+K	7948	918	797	365	487	1232	876	898	976	547	207	645
0703 HORTEN	M	6973	840	656	298	490	1273	775	733	787	479	193	449
	K	7107	819	643	282	390	1018	741	674	887	602	235	816
	M+K	14080	1659	1299	580	880	2291	1516	1407	1674	1081	428	1265
0714 HOF	M	1202	146	99	54	62	179	112	126	149	105	42	128
	K	1121	116	96	64	59	163	93	119	158	93	38	122
	M+K	2323	262	195	118	121	342	205	245	307	198	80	250
0716 VÅLE	M	1535	203	159	83	86	240	157	175	149	106	38	139
	K	1544	189	156	77	81	232	136	149	181	134	35	174
	M+K	3079	392	315	160	167	472	293	324	330	240	73	313
0717 BORRE	M	3866	503	397	205	254	563	423	461	474	237	110	239
	K	3867	457	374	181	242	571	424	408	487	270	96	357
	M+K	7733	960	771	386	496	1134	847	869	961	507	206	596
182 TØNSBERG H.D. ...	M	31278	3551	3212	1590	2026	4604	3331	3883	3844	2171	829	2237
	K	32259	3315	3017	1488	1978	4369	3483	3753	3998	2479	975	3404
	M+K	63537	6866	6229	3078	4004	8973	6814	7636	7842	4650	1804	5641
0705 TØNSBERG	M	4830	452	306	169	315	835	422	537	717	424	171	482
	K	5739	446	344	150	263	872	411	611	856	593	250	943
	M+K	10569	898	650	319	578	1707	833	1148	1573	1017	421	1425
0718 RAMNES	M	1492	191	162	85	101	215	154	156	180	100	34	114
	K	1388	188	142	72	91	182	158	149	150	84	22	150
	M+K	2880	379	304	157	192	397	312	305	330	184	56	264
0719 ANDEBU	M	1939	235	212	94	130	299	214	215	224	124	52	140
	K	1810	232	182	90	126	287	182	183	217	108	36	167
	M+K	3749	467	394	184	256	586	396	398	441	232	88	307
0720 STOKKE	M	3495	478	405	181	225	534	419	398	337	218	79	221
	K	3456	428	369	162	216	541	399	349	384	236	82	290
	M+K	6951	906	774	343	441	1075	818	747	721	454	161	511
0721 SEM	M	10153	1176	1179	566	659	1378	1128	1357	1234	673	251	552
	K	10092	1065	1027	505	691	1276	1269	1256	1197	723	281	802
	M+K	20245	2241	2206	1071	1350	2654	2397	2613	2431	1396	532	1354
0722 NØTTERØY.....	M	7859	849	826	420	503	1129	828	1039	979	515	186	585
	K	8241	813	808	433	497	1023	913	1031	998	601	253	871
	M+K	16100	1662	1634	853	1000	2152	1741	2070	1977	1116	439	1456
0723 TJØME	M	1510	170	122	75	93	214	166	181	173	117	56	143
	K	1533	143	145	76	94	188	151	174	196	134	51	181
	M+K	3043	313	267	151	187	402	317	355	369	251	107	324
183 SANDEFJORD H.D. .	M	16246	1942	1569	797	1076	2545	1742	1975	2003	1174	379	1044
	K	16648	1740	1550	799	997	2272	1760	1867	2171	1392	501	1599
	M+K	32894	3682	3119	1596	2073	4817	3502	3842	4174	2566	880	2643
0706 SANDEFJORD	M	16246	1942	1569	797	1076	2545	1742	1975	2003	1174	379	1044
	K	16648	1740	1550	799	997	2272	1760	1867	2171	1392	501	1599
	M+K	32894	3682	3119	1596	2073	4817	3502	3842	4174	2566	880	2643

KILDE : NOS FOLKEMENGDEN ETTER ALDER OG EKTESKAPELIG STATUS 31. DESEMBER 1972 OG MATERIALE I BYRÅET.

TABELL 6 FORTS. FOLKEMENGDEN ETTER KJØNN, ALDER OG KOMMUNE. ABSOLUTTE OG RELATIVE TALL. 31. DESEMBER 1972

HANDELSDISTRIKT KOMMUNE	KJØNN	I ALT	0-6 ÅR	7-12 ÅR	13-15 ÅR	16-19 ÅR	20-29 ÅR	30-39 ÅR	40-49 ÅR	50-59 ÅR	60-66 ÅR	67-69 ÅR	70 ÅR OG OVER
184 LARVIK H.D.	M	18161	1961	1714	931	1243	2661	1796	2194	2392	1307	474	1488
	K	18606	1915	1641	875	1155	2423	1817	2187	2526	1414	560	2093
	M+K	36767	3876	3355	1806	2398	5084	3613	4381	4918	2721	1034	3581
0707 LARVIK	M	4655	406	346	225	308	744	358	530	736	408	148	446
	K	5186	402	344	198	310	663	367	605	831	485	216	765
	M+K	9841	808	690	423	618	1407	725	1135	1567	893	364	1211
0708 STAVERN	M	1237	144	124	64	95	197	121	158	136	62	34	102
	K	1184	126	116	52	80	160	132	146	151	77	26	118
	M+K	2421	270	240	116	175	357	253	304	287	139	60	220
0725 TJØLLING	M	3468	388	388	198	240	465	395	479	408	198	75	234
	K	3478	395	357	205	219	437	409	436	409	236	79	296
	M+K	6946	783	745	403	459	902	804	915	817	434	154	530
0726 BRUNLANES	M	3282	349	294	160	231	459	368	355	411	263	92	300
	K	3317	374	304	153	208	413	344	374	439	262	94	352
	M+K	6599	723	598	313	439	872	712	729	850	525	186	652
0727 HEDRUM	M	4363	571	446	226	286	671	463	524	515	281	93	287
	K	4346	539	434	209	259	646	459	496	536	261	110	397
	M+K	8709	1110	880	435	545	1317	922	1020	1051	542	203	684
0728 LARDAL	M	1156	103	116	58	83	125	91	148	186	95	32	119
	K	1095	79	86	58	79	104	106	130	160	93	35	165
	M+K	2251	182	202	116	162	229	197	278	346	188	67	284
PROSENT													
HELE LANDET	M	100,0	12,0	9,8	4,8	6,4	15,9	10,7	11,5	12,2	7,0	2,4	7,3
	K	100,0	11,3	9,2	4,5	6,1	14,7	10,1	11,2	12,4	7,6	2,9	10,0
	M+K	100,0	11,6	9,5	4,7	6,2	15,3	10,4	11,3	12,3	7,3	2,7	8,7
HELE FYLKET	M	100,0	11,7	9,9	5,0	6,6	15,3	10,6	11,9	12,3	7,0	2,6	7,1
	K	100,0	10,7	9,3	4,6	6,1	13,8	10,5	11,2	12,7	7,8	3,0	10,4
	M+K	100,0	11,2	9,6	4,8	6,3	14,6	10,6	11,6	12,5	7,4	2,8	8,8
172 SVELVIK/SANDE H.D.	M	100,0	13,1	10,5	4,9	6,1	16,5	11,8	10,7	11,2	6,9	2,2	6,2
	K	100,0	12,9	10,3	4,7	6,5	15,7	11,1	10,5	11,3	7,1	2,2	7,8
	M+K	100,0	13,0	10,4	4,8	6,3	16,1	11,4	10,6	11,2	7,0	2,2	7,0
0711 SVELVIK	M	100,0	14,7	10,9	4,8	5,2	17,2	12,2	11,2	10,0	5,9	2,1	5,8
	K	100,0	14,3	10,7	4,1	6,0	16,7	11,0	9,5	11,0	6,9	2,3	7,6
	M+K	100,0	14,5	10,8	4,5	5,6	16,9	11,6	10,3	10,5	6,4	2,2	6,7
0713 SANDE	M	100,0	11,8	10,3	4,9	6,8	15,9	11,4	10,2	12,1	7,7	2,3	6,6
	K	100,0	11,7	10,0	5,2	6,9	14,8	11,2	11,3	11,5	7,2	2,2	8,0
	M+K	100,0	11,7	10,1	5,1	6,8	15,4	11,3	10,8	11,8	7,5	2,2	7,3
181 HORTEN/HOLMESTRAND H.D.	M	100,0	12,4	9,7	4,7	6,5	16,4	11,0	11,2	11,7	6,8	2,7	6,9
	K	100,0	11,4	9,5	4,5	5,7	14,7	10,3	10,1	12,5	7,9	2,9	10,5
	M+K	100,0	11,9	9,6	4,6	6,1	15,6	10,6	10,6	12,1	7,3	2,8	8,7
0702 HOLMESTRAND	M	100,0	12,3	9,9	4,5	6,4	15,8	11,5	11,7	12,5	6,6	2,4	6,4
	K	100,0	10,8	10,2	4,7	5,9	15,2	10,6	10,9	12,1	7,2	2,8	9,8
	M+K	100,0	11,6	10,0	4,6	6,1	15,5	11,0	11,3	12,3	6,9	2,6	8,1
0703 HORTEN	M	100,0	12,0	9,4	4,3	7,0	18,3	11,1	10,5	11,3	6,9	2,8	6,4
	K	100,0	11,5	9,0	4,0	5,5	14,3	10,4	9,5	12,5	8,5	3,3	11,5
	M+K	100,0	11,8	9,2	4,1	6,3	16,3	10,8	10,0	11,9	7,7	3,0	9,0
0714 HOF	M	100,0	12,1	8,2	4,5	5,2	14,9	9,3	10,5	12,4	8,7	3,5	10,6
	K	100,0	10,3	8,6	5,7	5,3	14,5	8,3	10,6	14,1	8,3	3,4	10,9
	M+K	100,0	11,3	8,4	5,1	5,2	14,7	8,8	10,5	13,2	8,5	3,4	10,8
0716 VÅLE	M	100,0	13,2	10,4	5,4	5,6	15,6	10,2	11,4	9,7	6,9	2,5	9,1
	K	100,0	12,2	10,1	5,0	5,2	15,0	8,8	9,7	11,7	8,7	2,3	11,3
	M+K	100,0	12,7	10,2	5,2	5,4	15,3	9,5	10,5	10,7	7,8	2,4	10,2
0717 BORRE	M	100,0	13,0	10,3	5,3	6,6	14,6	10,9	11,9	12,3	6,1	2,8	6,2
	K	100,0	11,8	9,7	4,7	6,3	14,8	11,0	10,6	12,6	7,0	2,5	9,2
	M+K	100,0	12,4	10,0	5,0	6,4	14,7	11,0	11,2	12,4	6,6	2,7	7,7
182 TØNSBERG H.D. ...	M	100,0	11,4	10,3	5,1	6,5	14,7	10,6	12,4	12,3	6,9	2,7	7,2
	K	100,0	10,3	9,4	4,6	6,1	13,5	10,8	11,6	12,4	7,7	3,0	10,6
	M+K	100,0	10,8	9,8	4,8	6,3	14,1	10,7	12,0	12,3	7,3	2,8	8,9
0705 TØNSBERG	M	100,0	9,4	6,3	3,5	6,5	17,3	8,7	11,1	14,8	8,8	3,5	10,0
	K	100,0	7,8	6,0	2,6	4,6	15,2	7,2	10,6	14,9	10,3	4,4	16,4
	M+K	100,0	8,5	6,2	3,0	5,5	16,2	7,9	10,9	14,9	9,6	4,0	13,5
0718 RAMNES	M	100,0	12,8	10,9	5,7	6,8	14,4	10,3	10,5	12,1	6,7	2,3	7,6
	K	100,0	13,5	10,2	5,2	6,6	13,1	11,4	10,7	10,8	6,1	1,6	10,8
	M+K	100,0	13,2	10,6	5,5	6,7	13,8	10,8	10,6	11,5	6,4	1,9	9,2

TABELL 6 FORTS. FOLKEMENGDEN ETTER KJØNN, ALDER OG KOMMUNE. ABSOLUTTE OG RELATIVE TALL. 31. DESEMBER 1972

HANDELSDISTRIKT KOMMUNE	KJØNN	I ALT	0-6 ÅR	7-12 ÅR	13-15 ÅR	16-19 ÅR	20-29 ÅR	30-39 ÅR	40-49 ÅR	50-59 ÅR	60-66 ÅR	67-69 ÅR	70 ÅR OG OVER
0719 ANDEBU	M	100,0	12,1	10,9	4,8	6,7	15,4	11,0	11,1	11,6	6,4	2,7	7,2
	K	100,0	12,8	10,1	5,0	7,0	15,9	10,1	10,1	12,0	6,0	2,0	9,2
	M+K	100,0	12,5	10,5	4,9	6,8	15,6	10,6	10,6	11,8	6,2	2,3	8,2
0720 STOKKE	M	100,0	13,7	11,6	5,2	6,4	15,3	12,0	11,4	9,6	6,2	2,3	6,3
	K	100,0	12,4	10,7	4,7	6,3	15,7	11,5	10,1	11,1	6,8	2,4	8,4
	M+K	100,0	13,0	11,1	4,9	6,3	15,5	11,8	10,7	10,4	6,5	2,3	7,4
0721 SEM	M	100,0	11,6	11,6	5,6	6,5	13,6	11,1	13,4	12,2	6,6	2,5	5,4
	K	100,0	10,6	10,2	5,0	6,8	12,6	12,6	12,4	11,9	7,2	2,8	7,9
	M+K	100,0	11,1	10,9	5,3	6,7	13,1	11,8	12,9	12,0	6,9	2,6	6,7
0722 NØTTERØY.....	M	100,0	10,8	10,5	5,3	6,4	14,4	10,5	13,2	12,5	6,6	2,4	7,4
	K	100,0	9,9	9,8	5,3	6,0	12,4	11,1	12,5	12,1	7,3	3,1	10,6
	M+K	100,0	10,3	10,1	5,3	6,2	13,4	10,8	12,9	12,3	6,9	2,7	9,0
0723 TJØME	M	100,0	11,3	8,1	5,0	6,2	14,2	11,0	12,0	11,5	7,7	3,7	9,5
	K	100,0	9,3	9,5	5,0	6,1	12,3	9,8	11,4	12,8	8,7	3,3	11,8
	M+K	100,0	10,3	8,8	5,0	6,1	13,2	10,4	11,7	12,1	8,2	3,5	10,6
183 SANDEFJORD H.D. .	M	100,0	12,0	9,7	4,9	6,6	15,7	10,7	12,2	12,3	7,2	2,3	6,4
	K	100,0	10,5	9,3	4,8	6,0	13,6	10,6	11,2	13,0	8,4	3,0	9,6
	M+K	100,0	11,2	9,5	4,9	6,3	14,6	10,6	11,7	12,7	7,8	2,7	8,0
0706 SANDEFJORD	M	100,0	12,0	9,7	4,9	6,6	15,7	10,7	12,2	12,3	7,2	2,3	6,4
	K	100,0	10,5	9,3	4,8	6,0	13,6	10,6	11,2	13,0	8,4	3,0	9,6
	M+K	100,0	11,2	9,5	4,9	6,3	14,6	10,6	11,7	12,7	7,8	2,7	8,0
184 LARVIK H.D.	M	100,0	10,8	9,4	5,1	6,8	14,7	9,9	12,1	13,2	7,2	2,6	8,2
	K	100,0	10,3	8,8	4,7	6,2	13,0	9,8	11,8	13,6	7,6	3,0	11,2
	M+K	100,0	10,5	9,1	4,9	6,5	13,8	9,8	11,9	13,4	7,4	2,8	9,7
0707 LARVIK	M	100,0	8,7	7,4	4,8	6,6	16,0	7,7	11,4	15,8	8,8	3,2	9,6
	K	100,0	7,8	6,6	3,8	6,0	12,8	7,1	11,7	16,0	9,4	4,2	14,8
	M+K	100,0	8,2	7,0	4,3	6,3	14,3	7,4	11,5	15,9	9,1	3,7	12,3
0708 STAVERN	M	100,0	11,6	10,0	5,2	7,7	15,9	9,8	12,8	11,0	5,0	2,7	8,2
	K	100,0	10,6	9,8	4,4	6,8	13,5	11,1	12,3	12,8	6,5	2,2	10,0
	M+K	100,0	11,2	9,9	4,8	7,2	14,7	10,5	12,6	11,9	5,7	2,5	9,1
0725 TJØLLING	M	100,0	11,2	11,2	5,7	6,9	13,4	11,4	13,8	11,8	5,7	2,2	6,7
	K	100,0	11,4	10,3	5,9	6,3	12,6	11,8	12,5	11,8	6,8	2,3	8,5
	M+K	100,0	11,3	10,7	5,8	6,6	13,0	11,6	13,2	11,8	6,2	2,2	7,6
0726 BRUNLANES	M	100,0	10,6	9,0	4,9	7,0	14,0	11,2	10,8	12,5	8,0	2,8	9,1
	K	100,0	11,3	9,2	4,6	6,3	12,5	10,4	11,3	13,2	7,9	2,8	10,6
	M+K	100,0	11,0	9,1	4,7	6,7	13,2	10,8	11,0	12,9	8,0	2,8	9,9
0727 HEDRUM	M	100,0	13,1	10,2	5,2	6,6	15,4	10,6	12,0	11,8	6,4	2,1	6,6
	K	100,0	12,4	10,0	4,8	6,0	14,9	10,6	11,4	12,3	6,0	2,5	9,1
	M+K	100,0	12,7	10,1	5,0	6,3	15,1	10,6	11,7	12,1	6,2	2,3	7,9
0728 LARDAL	M	100,0	8,9	10,0	5,0	7,2	10,8	7,9	12,8	16,1	8,2	2,8	10,3
	K	100,0	7,2	7,9	5,3	7,2	9,5	9,7	11,9	14,6	8,5	3,2	15,1
	M+K	100,0	8,1	9,0	5,2	7,2	10,2	8,8	12,4	15,4	8,4	3,0	12,6

TABELL 7. FOLKEMENGDEN I TETTBYGDE OG SPREDTBYGDE STRØK, ETTER KJØNN, ALDER OG KOMMUNE. 1960

HANDELSDISTRIKT KOMMUNE	KJØNN	TETTBYGDE STRØK I ALT	0-6 ÅR	7-19 ÅR	20-49 ÅR	50-69 ÅR	70 ÅR OG OVER	SPREDTBYGDE STRØK I ALT	0-6 ÅR	7-19 ÅR	20-49 ÅR	50-69 ÅR	70 ÅR OG OVER	ANDEL AV FOLKEMENGDEN I TETTBYGDE STRØK PST.
HELE FYLKET	M	51743	6099	10563	21158	10687	3236	28141	3470	6125	11008	5539	1999	64,8
	K	54016	5778	10316	21085	12314	4523	26315	3394	5615	9801	5353	2152	67,2
	M+K	105759	11877	20879	42243	23001	7759	54456	6864	11740	20809	10892	4151	66,0
172 SVELVIK/SANDE H.D.	M	1626	198	349	612	356	111	2811	344	604	1070	567	226	36,6
	K	1623	175	348	629	348	123	2664	342	558	986	557	221	37,9
	M+K	3249	373	697	1241	704	234	5475	686	1162	2056	1124	447	37,2
0711 SVELVIK	M	..	..	..	..	..	..	..	..	..	..	..	..	..
	K	..	..	..	..	..	..	..	..	..	..	..	..	..
	M+K	2285	..	..	..	..	..	1508	..	..	..	..	..	60,2
0713 SANDE	M	..	..	..	..	..	..	..	..	..	..	..	..	..
	K	..	..	..	..	..	..	..	..	..	..	..	..	..
	M+K	964	..	..	..	..	..	3967	..	..	..	..	..	19,6
181 HORTEN/HOLMESTRAND H.D.	M	10899	1211	2396	4465	2169	658	5043	618	1155	1875	1049	346	68,4
	K	10963	1195	2155	4175	2481	957	4645	580	1043	1657	970	395	70,2
	M+K	21862	2406	4551	8640	4650	1615	9688	1198	2198	3532	2019	741	69,3
0702 HOLMESTRAND	M	2259	225	517	915	459	143	1008	110	241	384	207	66	69,1
	K	2320	243	503	877	504	193	903	98	204	333	191	77	72,0
	M+K	4579	468	1020	1792	963	336	1911	208	445	717	398	143	70,6
0703 HORTEN	M	6764	767	1462	2827	1331	377	-	-	-	-	-	-	100,0
	K	6731	744	1268	2567	1551	601	-	-	-	-	-	-	100,0
	M+K	13495	1511	2730	5394	2882	978	-	-	-	-	-	-	100,0
0714 HOF	M	145	9	29	53	38	16	1078	121	252	367	256	82	11,9
	K	128	13	20	44	36	15	989	115	227	335	214	98	11,5
	M+K	273	22	49	97	74	31	2067	236	479	702	470	180	11,7
0716 VÅLE	M	-	-	-	-	-	-	1406	184	303	517	297	105	-
	K	-	-	-	-	-	-	1372	186	316	459	293	118	-
	M+K	-	-	-	-	-	-	2778	370	619	976	590	223	-
0717 BORRE	M	1731	210	388	670	341	122	1551	203	359	607	239	93	52,7
	K	1784	195	364	687	390	148	1381	181	296	530	272	102	56,4
	M+K	3515	405	752	1357	731	270	2932	384	655	1137	561	195	54,5
182 TØNSBERG H.D. ...	M	17411	2093	3382	7171	3705	1060	10713	1315	2244	4355	2043	756	61,9
	K	18514	1921	3452	7282	4278	1581	10103	1307	2094	3799	2024	879	64,7
	M+K	35925	4014	6834	14453	7983	2641	20816	2622	4338	8154	4067	1635	63,3
0705 TØNSBERG	M	5871	592	1094	2396	1355	434	-	-	-	-	-	-	100,0
	K	6627	536	1140	2534	1707	710	-	-	-	-	-	-	100,0
	M+K	12498	1128	2234	4930	3062	1144	-	-	-	-	-	-	100,0
0718 RAMNES	M	-	-	-	-	-	-	1419	173	313	544	258	131	-
	K	-	-	-	-	-	-	1252	154	281	444	247	126	-
	M+K	-	-	-	-	-	-	2671	327	594	988	505	257	-
0719 ANDEBU	M	-	-	-	-	-	-	1698	208	389	673	329	99	-
	K	-	-	-	-	-	-	1514	209	323	573	293	116	-
	M+K	-	-	-	-	-	-	3212	417	712	1246	622	215	-
0720 STOKKE	M	589	77	132	234	107	39	2279	300	492	894	433	160	20,5
	K	618	77	143	241	111	46	2124	264	465	804	423	168	22,5
	M+K	1207	154	275	475	218	85	4403	564	957	1698	856	328	21,5
0721 SEM	M	5680	755	1139	2406	1116	264	2566	333	513	1111	458	151	68,9
	K	5770	689	1150	2371	1193	367	2360	319	485	941	442	173	71,0
	M+K	11450	1444	2289	4777	2309	631	4926	652	998	2052	900	324	69,9
0722 NØTTERØY.....	M	4855	619	942	1972	1032	290	1648	170	317	694	321	146	74,7
	K	5037	567	930	1979	1149	412	1727	232	321	625	358	191	74,5
	M+K	9892	1186	1872	3951	2181	702	3375	402	638	1319	679	337	74,6
0723 TJØME	M	416	50	75	163	95	33	1103	131	220	439	244	69	27,4
	K	462	52	89	157	118	46	1126	129	219	412	261	105	29,1
	M+K	878	102	164	320	213	79	2229	260	439	851	505	174	28,3
183 SANDEFJORD H.D. .	M	11691	1433	2406	4870	2321	661	2732	358	650	1070	518	136	81,1
	K	12244	1397	2376	4843	2753	875	2522	346	586	984	476	130	82,9
	M+K	23935	2830	4782	9713	5074	1536	5254	704	1236	2054	994	266	82,0
0706 SANDEFJORD	M	11691	1433	2406	4870	2321	661	2732	358	650	1070	518	136	81,1
	K	12244	1397	2376	4843	2753	875	2522	346	586	984	476	130	82,9
	M+K	23935	2830	4782	9713	5074	1536	5254	704	1236	2054	994	266	82,0

KILDE : NOS FOLKETELLING 1960 II OG MATERIALE I BYRRET.

TABELL 7 FORTS. FOLKEMENGDEN I TETTBYGDE OG SPREDTBYGDE STRØK, ETTER KJØNN, ALDER OG KOMMUNE. 1960

HANDELSDISTRIKT KOMMUNE	KJØNN	TETTBYGDE STRØK I ALT	0-6 ÅR	7-19 ÅR	20-49 ÅR	50-69 ÅR	70 ÅR OG OVER	SPREDTBYGDE STRØK I ALT	0-6 ÅR	7-19 ÅR	20-49 ÅR	50-69 ÅR	70 ÅR OG OVER	ANDEL AV FOLKEMENGDEN I TETTBYGDE STRØK PST.
184 LARVIK H.D.	M	10116	1164	2030	4040	2136	746	6842	835	1472	2638	1362	535	59,7
	K	10672	1090	1985	4156	2454	987	6381	819	1334	2375	1326	527	62,6
	M+K	20788	2254	4015	8196	4590	1733	13223	1654	2806	5013	2688	1062	61,1
0707 LARVIK	M	5083	490	1057	1971	1157	408	-	-	-	-	-	-	100,0
	K	5520	492	1012	2084	1346	586	-	-	-	-	-	-	100,0
	M+K	10603	982	2069	4055	2503	994	-	-	-	-	-	-	100,0
0708 STAVERN	M	885	138	177	363	143	64	-	-	-	-	-	-	100,0
	K	929	135	177	370	171	76	-	-	-	-	-	-	100,0
	M+K	1814	273	354	733	314	140	-	-	-	-	-	-	100,0
0725 TJØLLING	M	1601	219	292	671	296	123	1258	163	269	502	233	91	56,0
	K	1591	186	319	645	327	114	1223	158	276	458	232	99	56,5
	M+K	3192	405	611	1316	623	237	2481	321	545	960	465	190	56,3
0726 BRUNLANES	M	928	105	189	360	209	65	2139	264	433	787	469	186	30,3
	K	963	88	178	383	234	80	2038	254	392	741	473	178	32,1
	M+K	1891	193	367	743	443	145	4177	518	825	1528	942	364	31,2
0727 HEDRUM	M	1619	212	315	675	331	86	2100	268	509	801	391	131	43,5
	K	1669	189	299	674	376	131	1858	234	401	728	348	147	47,3
	M+K	3288	401	614	1349	707	217	3958	502	910	1529	739	278	45,4
0728 LARDAL	M	-	-	-	-	-	-	1345	140	261	548	269	127	-
	K	-	-	-	-	-	-	1262	173	265	448	273	103	-
	M+K	-	-	-	-	-	-	2607	313	526	996	542	230	-

TABELL 8. FOLKEMENGDEN I TETTBYGDE OG SPREDTBYGDE STRØK, ETTER KJØNN, ALDER OG KOMMUNE. 1970

HANDELSDISTRIKT KOMMUNE	KJØNN	TETTBYGDE STRØK I ALT	0-6 ÅR	7-19 ÅR	20-49 ÅR	50-69 ÅR	70 ÅR OG OVER	SPREDTBYGDE STRØK I ALT	0-6 ÅR	7-19 ÅR	20-49 ÅR	50-69 ÅR	70 ÅR OG OVER	ANDEL AV FOLKEMENGDEN I TETTBYGDE STRØK PST.
HELE FYLKET	M	62217	7112	13329	24032	13533	4211	24229	2769	5283	8746	5453	1978	72,0
	K	64920	6840	12636	23349	15449	6646	23274	2607	5025	8082	5247	2313	73,6
	M+K	127137	13952	25965	47381	28982	10857	47503	5376	10308	16828	10700	4291	72,8
172 SVELVIK/SANDE H.D.	M	2657	317	631	1045	514	150	2517	279	540	913	595	190	51,4
	K	2581	351	550	995	516	169	2407	260	501	860	539	247	51,7
	M+K	5238	668	1181	2040	1030	319	4924	539	1041	1773	1134	437	51,5
0711 SVELVIK	M	1514	177	338	590	313	96	657	77	148	247	142	43	69,7
	K	1515	201	301	557	335	121	642	73	146	218	136	69	70,2
	M+K	3029	378	639	1147	648	217	1299	150	294	465	278	112	70,0
0713 SANDE	M	1143	140	293	455	201	54	1860	202	392	666	453	147	38,1
	K	1066	150	249	438	181	48	1765	187	355	642	403	178	37,7
	M+K	2209	290	542	893	382	102	3625	389	747	1308	856	325	37,9
181 HORTEN/HOLMESTRAND H.D.	M	12620	1480	2624	4984	2729	803	4241	510	890	1500	955	386	74,8
	K	12904	1483	2493	4580	2994	1354	4122	467	839	1394	987	435	75,8
	M+K	25524	2963	5117	9564	5723	2157	8363	977	1729	2894	1942	821	75,3
0702 HOLMESTRAND	M	2793	292	615	1092	617	177	868	129	150	318	194	77	76,3
	K	2881	321	608	1039	639	274	806	92	151	283	201	79	78,1
	M+K	5674	613	1223	2131	1256	451	1674	221	301	601	395	156	77,2
0703 HORTEN	M	7018	851	1400	2841	1487	439	-	-	-	-	-	-	100,0
	K	7214	870	1286	2559	1706	793	-	-	-	-	-	-	100,0
	M+K	14232	1721	2686	5400	3193	1232	-	-	-	-	-	-	100,0
0714 HOF	M	271	37	43	103	70	18	892	79	187	293	225	108	23,3
	K	262	29	65	88	53	27	843	82	151	277	234	99	23,7
	M+K	533	66	108	191	123	45	1735	161	338	570	459	207	23,5
0716 VÅLE	M	-	-	-	-	-	-	1459	182	320	525	298	134	-
	K	-	-	-	-	-	-	1486	184	305	489	331	177	-
	M+K	-	-	-	-	-	-	2945	366	625	1014	629	311	-
0717 BORRE	M	2538	300	566	948	555	169	1022	120	233	364	238	67	71,3
	K	2547	263	534	894	596	260	987	109	232	345	221	80	72,1
	M+K	5085	563	1100	1842	1151	429	2009	229	465	709	459	147	71,7

KILDE : FOLKE- OG BOLIGTELLING 1. NOVEMBER 1970.

TABELL 8 FORTS. FOLKEMENGDEN I TETTBYGDE OG SPREDTBYGDE STRØK, ETTER KJØNN, ALDER OG KOMMUNE. 1970

HANDELSDISTRIKT / KOMMUNE	KJØNN	TETTBYGDE STRØK I ALT	0-6 ÅR	7-19 ÅR	20-49 ÅR	50-69 ÅR	70 ÅR OG OVER	SPREDTBYGDE STRØK I ALT	0-6 ÅR	7-19 ÅR	20-49 ÅR	50-69 ÅR	70 ÅR OG OVER	ANDEL AV FOLKEMENGDEN I TETTBYGDE STRØK PST.
182 TØNSBERG H.D. ...	M	20762	2350	4477	8008	4536	1391	9890	1186	2218	3603	2131	752	67,7
	K	22107	2230	4242	8058	5279	2298	9589	1133	2110	3388	2020	938	69,7
	M+K	42869	4580	8719	16066	9815	3689	19479	2319	4328	6991	4151	1690	68,8
0705 TØNSBERG	M	4926	446	881	1831	1299	469	-	-	-	-	-	-	100,0
	K	5914	479	813	2016	1695	911	-	-	-	-	-	-	100,0
	M+K	10840	925	1694	3847	2994	1380	-	-	-	-	-	-	100,0
0718 RAMNES	M	-	-	-	-	-	-	1419	172	346	474	309	118	-
	K	-	-	-	-	-	-	1328	171	290	464	258	145	-
	M+K	-	-	-	-	-	-	2747	343	636	938	567	263	-
0719 ANDEBU	M	-	-	-	-	-	-	1906	235	433	701	399	138	-
	K	-	-	-	-	-	-	1779	220	404	658	338	159	-
	M+K	-	-	-	-	-	-	3685	455	837	1359	737	297	-
0720 STOKKE	M	1006	135	212	398	192	69	2325	301	557	896	427	144	30,2
	K	1069	143	213	374	236	103	2192	280	478	814	447	173	32,8
	M+K	2075	278	425	772	428	172	4517	581	1035	1710	874	317	31,5
0721 SEM	M	8211	1017	1898	3228	1639	429	1717	211	378	634	385	109	82,7
	K	8183	874	1792	3133	1751	633	1686	214	386	611	357	118	82,9
	M+K	16394	1891	3690	6361	3390	1062	3403	425	764	1245	742	227	82,8
0722 NØTTERØY.....	M	6152	696	1388	2359	1311	398	1560	180	327	548	345	160	79,8
	K	6458	682	1322	2372	1486	596	1613	167	345	530	348	223	80,0
	M+K	12610	1378	2710	4731	2797	994	3173	347	672	1078	693	383	79,9
0723 TJØME	M	467	56	98	192	95	26	963	87	177	350	266	83	32,7
	K	483	52	102	163	111	55	991	81	207	311	272	120	32,8
	M+K	950	108	200	355	206	81	1954	168	384	661	538	203	32,7
183 SANDEFJORD H.D. .	M	14056	1670	2997	5433	3038	918	1705	168	364	644	414	115	89,2
	K	14604	1502	2888	5215	3577	1422	1531	165	358	530	374	104	90,5
	M+K	28660	3172	5885	10648	6615	2340	3236	333	722	1174	788	219	89,9
0706 SANDEFJORD	M	14056	1670	2997	5433	3038	918	1705	168	364	644	414	115	89,2
	K	14604	1502	2888	5215	3577	1422	1531	165	358	530	374	104	90,5
	M+K	28660	3172	5885	10648	6615	2340	3236	333	722	1174	788	219	89,9
184 LARVIK H.D.	M	12122	1295	2600	4562	2716	949	5876	626	1271	2086	1358	535	67,4
	K	12724	1274	2463	4501	3083	1403	5625	582	1217	1910	1327	589	69,3
	M+K	24846	2569	5063	9063	5799	2352	11501	1208	2488	3996	2685	1124	68,4
0707 LARVIK	M	4883	433	962	1735	1313	440	-	-	-	-	-	-	100,0
	K	5363	427	905	1744	1540	747	-	-	-	-	-	-	100,0
	M+K	10246	860	1867	3479	2853	1187	-	-	-	-	-	-	100,0
0708 STAVERN	M	1164	128	273	450	217	96	4	1	-	1	2	-	99,7
	K	1098	117	233	413	221	114	3	1	-	2	-	-	99,7
	M+K	2262	245	506	863	438	210	7	2	-	3	2	-	99,7
0725 TJØLLING	M	2100	245	506	846	379	124	1284	143	295	481	256	109	62,1
	K	2159	229	510	840	425	155	1229	124	276	430	272	127	63,7
	M+K	4259	474	1016	1686	804	279	2513	267	571	911	528	236	62,9
0726 BRUNLANES	M	1362	134	297	494	319	118	1821	184	359	660	434	184	42,8
	K	1377	143	257	483	346	148	1877	217	402	624	440	194	42,3
	M+K	2739	277	554	977	665	266	3698	401	761	1284	874	378	42,6
0727 HEDRUM	M	2431	338	519	972	448	154	1781	211	405	625	406	134	57,7
	K	2514	342	516	953	504	199	1623	172	346	572	376	157	60,8
	M+K	4945	680	1035	1925	952	353	3404	383	751	1197	782	291	59,2
0728 LARDAL	M	182	17	43	65	40	17	986	87	212	319	260	108	15,6
	K	213	16	42	68	47	40	893	68	193	282	239	111	19,3
	M+K	395	33	85	133	87	57	1879	155	405	601	499	219	17,4

TABELL 9. FOLKEMENGDEN ETTER KJØNN, ALDER OG KOMMUNETYPE.[1] ABSOLUTTE OG RELATIVE TALL. 31. DESEMBER 1972

KOMMUNETYPE	KJØNN	I ALT	0-6 ÅR	7-12 ÅR	13-15 ÅR	16-19 ÅR	20-29 ÅR	30-39 ÅR	40-49 ÅR	50-59 ÅR	60-66 ÅR	67-69 ÅR	70 ÅR OG OVER
ABSOLUTTE TALL													
HELE FYLKET	M	88759	10358	8780	4405	5826	13607	9442	10602	10910	6223	2281	6325
	K	90522	9677	8438	4206	5484	12496	9474	10153	11497	7050	2672	9375
	M+K	179281	20035	17218	8611	11310	26103	18916	20755	22407	13273	4953	15700
2 MINDRE SENTRALE,	M	1156	103	116	58	83	125	91	148	186	95	32	119
BLANDEDE LANDBRUKS-	K	1095	79	86	58	79	104	106	130	160	93	35	165
OG INDUSTRIKOMMUNER	M+K	2251	182	202	116	162	229	197	278	346	188	67	284
3 SENTRALE, BLANDEDE	M	6168	775	632	316	379	933	637	672	702	435	166	521
LANDBRUKS- OG INDU-	K	5863	725	576	303	357	864	569	600	706	419	131	613
STRIKOMMUNER	M+K	12031	1500	1208	619	736	1797	1206	1272	1408	854	297	1134
6 SENTRALE INDUSTRI-	M	24106	2998	2507	1212	1571	3671	2751	2811	2783	1604	555	1643
KOMMUNER	K	23967	2862	2425	1169	1484	3485	2631	2651	2857	1661	597	2145
	M+K	48073	5860	4932	2381	3055	7156	5382	5462	5640	3265	1152	3788
8 ØVRIGE BLANDEDE	M	57329	6482	5525	2819	3793	8878	5963	6971	7239	4089	1528	4042
TJENESTEYTINGS- OG	K	59597	6011	5351	2676	3564	8043	6168	6772	7774	4877	1909	6452
INDUSTRIKOMMUNER ...	M+K	116926	12493	10876	5495	7357	16921	12131	13743	15013	8966	3437	10494
PROSENT													
HELE FYLKET	M	100,0	11,7	9,9	5,0	6,6	15,3	10,6	11,9	12,3	7,0	2,6	7,1
	K	100,0	10,7	9,3	4,6	6,1	13,8	10,5	11,2	12,7	7,8	3,0	10,4
	M+K	100,0	11,2	9,6	4,8	6,3	14,6	10,6	11,6	12,5	7,4	2,8	8,8
2 MINDRE SENTRALE,	M	100,0	8,9	10,0	5,0	7,2	10,8	7,9	12,8	16,1	8,2	2,8	10,3
BLANDEDE LANDBRUKS-	K	100,0	7,2	7,9	5,3	7,2	9,5	9,7	11,9	14,6	8,5	3,2	15,1
OG INDUSTRIKOMMUNER	M+K	100,0	8,1	9,0	5,2	7,2	10,2	8,8	12,4	15,4	8,4	3,0	12,6
3 SENTRALE, BLANDEDE	M	100,0	12,6	10,2	5,1	6,1	15,1	10,3	10,9	11,4	7,1	2,7	8,4
LANDBRUKS- OG INDU-	K	100,0	12,4	9,8	5,2	6,1	14,7	9,7	10,2	12,0	7,1	2,2	10,5
STRIKOMMUNER	M+K	100,0	12,5	10,0	5,1	6,1	14,9	10,0	10,6	11,7	7,1	2,5	9,4
6 SENTRALE INDUSTRI-	M	100,0	12,4	10,4	5,0	6,5	15,2	11,4	11,7	11,5	6,7	2,3	6,8
KOMMUNER	K	100,0	11,9	10,1	4,9	6,2	14,5	11,0	11,1	11,9	6,9	2,5	8,9
	M+K	100,0	12,2	10,3	5,0	6,4	14,9	11,2	11,4	11,7	6,8	2,4	7,9
8 ØVRIGE BLANDEDE	M	100,0	11,3	9,6	4,9	6,6	15,5	10,4	12,2	12,6	7,1	2,7	7,1
TJENESTEYTINGS- OG	K	100,0	10,1	9,0	4,5	6,0	13,5	10,3	11,4	13,0	8,2	3,2	10,8
INDUSTRIKOMMUNER ...	M+K	100,0	10,7	9,3	4,7	6,3	14,5	10,4	11,8	12,8	7,7	2,9	9,0

KILDE : MATERIALE I BYRÅET.

1) SE VEDLEGG 2.

TABELL 10. FLYTTINGER FRA/TIL KOMMUNENE I FYLKET OG UTVALGTE OMRÅDER UTENFOR FYLKET. 1971

FRA \ TIL	0702 HOLMESTRAND	0703 HORTEN	0705 TØNSBERG	0706 SANDEFJORD	0707 LARVIK	0708 STAVERN	0711 SVELVIK	0713 SANDE	0714 HOF	0716 VÅLE	0717 BORRE	0718 RAMNES	0719 ANDEBU	0720 STOKKE
0702 HOLMESTRAND	.	8	7	20	-	-	3	23	10	21	8	1	-	11
0703 HORTEN	22	.	9	27	4	3	5	7	7	9	209	2	-	13
0705 TØNSBERG	9	14	.	40	5	1	-	1	4	8	33	39	20	39
0706 SANDEFJORD	11	3	32	.	21	2	11	2	1	1	3	5	31	60
0707 LARVIK	7	7	5	43	.	21	-	-	1	3	5	-	4	4
0708 STAVERN	1	-	1	5	13	.	-	-	-	-	1	-	-	2
0711 SVELVIK	9	4	-	2	-	-	.	17	2	-	-	-	-	-
0713 SANDE	40	2	5	5	-	-	22	.	4	10	7	1	-	-
0714 HOF	11	3	1	2	1	-	-	3	.	8	2	1	-	2
0716 VÅLE	10	10	9	6	-	-	-	-	9	.	11	9	3	1
0717 BORRE	13	135	8	22	4	2	4	4	2	9	.	1	-	1
0718 RAMNES	10	1	8	9	3	-	-	1	4	25	2	.	5	6
0719 ANDEBU	1	1	15	19	3	-	-	1	9	5	2	14	.	37
0720 STOKKE	2	1	30	57	9	4	-	-	-	6	7	7	19	.
0721 SEM	12	29	196	30	9	6	-	11	-	20	60	41	8	79
0722 NØTTERØY	18	12	149	23	8	1	-	-	4	16	11	16	13	44
0723 TJØME	2	7	13	12	-	1	-	3	-	-	5	6	1	1
0725 TJØLLING	2	2	-	51	62	9	-	2	-	2	2	-	7	2
0726 BRUNLANES	1	4	-	10	69	18	-	-	-	-	1	-	-	1
0727 HEDRUM	-	2	2	41	112	20	-	2	-	-	1	-	4	12
0728 LARDAL	1	-	-	8	2	-	1	1	1	-	-	-	1	-
FYLKET I ALT	182	245	490	432	325	88	46	78	58	143	370	143	116	315
FRA ANDRE OMRÅDER I ALT	313	598	304	900	264	128	526	318	75	71	216	61	78	168
AV DETTE:														
114 MOSS H.D.	2	29	7	10	2	-	6	-	3	-	7	4	3	12
123 OSLO H.D.	45	87	77	205	72	23	125	45	12	11	60	11	20	28
171 DRAMMEN H.D.	61	31	17	54	22	11	172	102	21	1	20	8	4	11
174 KONGSBERG H.D. ..	18	9	3	12	-	-	5	9	14	5	4	-	1	5
331 BERGEN H.D.	2	51	12	31	6	10	10	6	-	8	8	-	2	10
UTLANDET	32	115	44	139	34	8	21	31	2	5	26	5	11	23
TILFLYTTING I ALT	495	843	794	1332	589	216	572	396	133	214	586	204	194	483

KILDE : NOS FLYTTESTATISTIKK OG MATERIALE I BYRÅET.

0721 SEM	0722 NØT-TERØY	0723 TJØME	0725 TJØL-LING	0726 BRUN-LANES	0727 HED-RUM	0728 LAR-DAL	I ALT	TIL ANDRE OMRÅDER: I ALT	AV DETTE HANDELSDISTRIKTENE: 114 MOSS	123 OSLO	171 DRAM-MEN	174 KONGS-BERG	331 BER-GEN	UT-LAN-DET	FRA-FLYT-TING I ALT	NR.
11	7	-	-	-	-	8	138	163	1	29	17	4	4	14	301	0702
46	11	-	1	1	6	-	382	569	20	78	42	14	84	49	951	0703
231	196	22	1	-	2	-	665	318	11	81	8	7	9	35	983	0705
38	10	-	44	8	65	7	355	675	5	154	41	10	35	152	1030	0706
7	8	-	113	118	185	2	533	254	2	47	8	5	15	32	787	0707
-	5	2	5	33	4	1	73	136	4	22	6	-	2	11	209	0708
-	1	1	-	-	-	-	36	247	-	29	97	4	2	12	283	0711
1	2	1	-	-	-	-	100	271	6	17	105	3	8	22	371	0713
8	-	6	-	-	-	-	48	63	-	11	26	7	-	4	111	0714
12	11	-	-	-	2	-	93	43	-	4	4	5	2	6	136	0716
39	13	1	2	1	-	1	262	156	7	36	3	11	12	17	418	0717
18	8	4	-	-	-	-	104	41	2	16	-	-	-	1	145	0718
29	11	1	1	11	4	-	164	65	9	17	-	1	-	9	229	0719
38	36	-	-	-	2	-	218	130	8	16	3	7	-	16	348	0720
.	192	38	3	1	5	-	740	497	7	75	21	8	24	84	1237	0721
179	.	43	3	-	-	-	540	383	9	94	21	11	10	59	923	0722
2	25	.	-	-	-	-	78	95	13	29	6	-	1	8	173	0723
8	2	1	.	16	22	-	190	90	-	19	2	-	3	13	280	0725
3	1	-	22	.	27	7	164	168	1	32	5	-	7	9	332	0726
1	7	-	44	27	.	10	285	127	-	19	3	2	16	19	412	0727
-	1	-	-	-	8	.	24	61	1	4	3	32	-	1	85	0728
671	547	120	239	216	332	36	5192	4552	106	829	421	131	234	573	9744	
639	479	166	151	207	203	44	5909									
15	7	4	2	4	-	3	120									114
159	142	33	52	58	36	9	1310									123
31	22	2	5	11	7	1	614									171
5	9	1	4	-	7	8	119									174
24	4	4	1	3	4	1	197									331
109	102	25	22	31	27	3	815									
1310	1026	286	390	423	535	80	11101									

TABELL 11. FLYTTINGER FRA/TIL KOMMUNENE I FYLKET OG UTVALGTE OMRØDER UTENFOR FYLKET. 1972

FRA \ TIL	0702 HOLME-STRAND	0703 HOR-TEN	0705 TØNS-BERG	0706 SANDE-FJORD	0707 LAR-VIK	0708 STA-VERN	0711 SVEL-VIK	0713 SANDE	0714 HOF	0716 VØLE	0717 BORRE	0718 RAM-NES	0719 ANDEBU	0720 STOKKE
0702 HOLMESTRAND	.	19	5	2	1	-	5	15	14	22	12	11	-	4
0703 HORTEN	21	.	14	27	2	1	-	-	3	22	360	6	-	7
0705 TØNSBERG	7	10	.	33	6	-	-	4	6	5	35	32	17	35
0706 SANDEFJORD	9	15	33	.	29	7	1	-	1	7	13	1	37	45
0707 LARVIK	3	5	4	28	.	44	-	2	-	1	4	3	1	2
0708 STAVERN	1	-	-	2	17	.	-	-	-	2	-	2	-	1
0711 SVELVIK	13	-	-	1	-	5	.	6	-	1	-	-	-	-
0713 SANDE	54	6	2	-	-	-	6	.	13	2	-	-	-	-
0714 HOF	27	4	5	-	-	-	3	1	.	-	1	2	3	-
0716 VØLE	39	6	11	10	5	-	-	2	12	.	13	14	1	3
0717 BORRE	19	155	14	12	3	2	-	2	1	21	.	9	-	5
0718 RAMNES	15	5	15	7	-	-	-	-	4	11	4	.	11	11
0719 ANDEBU	-	-	6	57	1	1	5	-	-	-	1	11	.	16
0720 STOKKE	14	1	34	43	5	-	-	-	4	19	11	9	20	.
0721 SEM	13	28	205	47	2	2	7	2	2	21	66	29	26	90
0722 NØTTERØY	7	17	152	22	4	8	1	1	3	6	16	34	20	45
0723 TJØME	9	1	10	2	-	2	-	1	-	2	35	-	6	5
0725 TJØLLING	4	3	3	53	46	5	-	-	-	-	4	-	-	-
0726 BRUNLANES	-	3	4	8	73	70	-	-	-	-	1	-	-	-
0727 HEDRUM	1	2	3	46	88	12	-	-	-	-	3	-	2	2
0728 LARDAL	4	-	-	-	4	-	-	-	1	2	-	-	4	4
FYLKET I ALT	260	280	520	400	286	159	28	36	64	144	579	163	148	275
FRA ANDRE OMRØDER I ALT	337	515	332	839	192	170	592	265	56	64	276	54	72	163
AV DETTE:														
114 MOSS H.D.	11	16	2	8	9	6	25	-	-	-	-	1	-	2
123 OSLO H.D.	47	97	62	210	52	44	129	33	11	10	46	16	14	41
171 DRAMMEN H.D.	39	31	4	27	7	2	225	101	13	6	35	4	3	8
174 KONGSBERG H.D. ..	19	7	7	4	1	4	4	3	11	-	12	-	-	2
331 BERGEN H.D.	13	60	12	50	3	5	7	2	-	8	17	1	7	1
UTLANDET	29	42	46	137	23	8	18	24	8	3	28	4	10	11
TILFLYTTING I ALT	597	795	852	1239	478	329	620	301	120	208	855	217	220	438

KILDE : NOS FLYTTESTATISTIKK OG MATERIALE I BYRØET.

0721 SEM	0722 NØT-TERØY	0723 TJØME	0725 TJØL-LING	0726 BRUN-LANES	0727 HED-RUM	0728 LAR-DAL	I ALT	TIL ANDRE OMRÅDER: I ALT	AV DETTE HANDELSDISTRIKTENE: 114 MOSS	123 OSLO	171 DRAM-MEN	174 KONGS-BERG	331 BER-GEN	UT-LAN-DET	FRA-FLYT-TING I ALT	NR.
10	10	-	-	1	3	1	135	195	-	43	15	10	2	12	330	0702
38	16	4	1	3	-	3	528	542	21	95	24	5	58	66	1070	0703
179	144	19	1	2	-	-	535	354	5	89	24	-	20	34	889	0705
18	31	-	46	10	35	5	343	727	4	164	24	16	28	107	1070	0706
10	10	3	51	75	167	7	420	231	5	64	11	9	12	26	651	0707
-	3	-	6	25	12	-	71	133	3	26	14	-	2	9	204	0708
1	4	-	-	4	4	-	39	310	-	44	107	-	-	11	349	0711
5	7	1	1	-	-	-	97	318	2	34	91	5	6	20	415	0713
3	-	-	-	-	-	4	53	41	-	3	11	8	-	5	94	0714
9	10	3	-	-	-	4	142	57	-	7	9	1	-	2	199	0716
46	9	2	1	-	2	4	307	215	8	50	13	1	14	28	522	0717
22	10	-	-	-	3	1	119	68	5	9	5	2	-	1	187	0718
8	2	3	-	2	7	-	120	71	2	23	7	6	2	8	191	0719
30	22	7	2	2	-	-	223	144	7	32	5	-	3	13	367	0720
.	166	14	1	4	6	2	733	536	9	100	35	7	26	93	1269	0721
173	.	36	2	-	4	6	557	398	7	115	17	11	12	58	955	0722
22	31	.	-	-	2	-	128	94	2	26	4	-	1	4	222	0723
1	1	-	.	41	48	1	210	117	-	19	6	-	6	15	327	0725
7	2	-	23	.	37	-	228	153	1	43	2	1	4	24	381	0726
11	4	2	22	28	.	10	236	163	4	45	15	1	7	8	399	0727
-	3	-	1	5	15	.	43	42	-	6	4	13	1	2	85	0728
593	485	94	158	202	345	48	5267	4909	85	1037	443	96	204	546	10176	
619	442	152	97	168	132	32	5569									
10	15	7	1	3	-	-	116									114
153	122	39	22	33	40	3	1224									123
36	26	7	4	3	9	1	591									171
11	2	5	-	-	2	7	101									174
38	10	3	5	12	5	-	259									331
101	75	6	19	30	12	1	635									
1212	927	246	255	370	477	80	10836									

TABELL 12. FRAFLYTTING, TILFLYTTING OG NETTOFLYTTING, ETTER KJØNN, ALDER OG KOMMUNE. 1971

HANDELSDISTRIKT KOMMUNE	KJØNN	I ALT	0-4 ÅR	5-9 ÅR	10-14 ÅR	15-19 ÅR	20-24 ÅR	25-29 ÅR	30-39 ÅR	40-49 ÅR	50-59 ÅR	60-69 ÅR	70 ÅR OG OVER
FRAFLYTTING													
HELE FYLKET	M	4852	678	403	221	248	1004	901	675	317	201	122	82
	K	4892	611	355	198	526	1350	727	478	256	181	128	82
	M+K	9744	1289	758	419	774	2354	1628	1153	573	382	250	164
172 SVELVIK/SANDE	M	348	36	30	25	24	82	52	48	27	13	9	2
H.D.	K	306	49	26	11	45	72	37	26	23	10	4	3
	M+K	654	85	56	36	69	154	89	74	50	23	13	5
0711 SVELVIK	M	149	16	15	9	9	38	22	22	8	5	4	1
	K	134	21	14	5	17	26	20	13	8	5	3	2
	M+K	283	37	29	14	26	64	42	35	16	10	7	3
0713 SANDE	M	199	20	15	16	15	44	30	26	19	8	5	1
	K	172	28	12	6	28	46	17	13	15	5	1	1
	M+K	371	48	27	22	43	90	47	39	34	13	6	2
181 HORTEN/HOLME-	M	1001	114	91	38	60	241	214	125	57	29	19	13
STRAND H.D.	K	916	119	75	39	105	236	143	81	50	36	20	12
	M+K	1917	233	166	77	165	477	357	206	107	65	39	25
0702 HOLMESTRAND	M	162	16	20	12	8	34	28	24	11	3	1	5
	K	139	9	14	9	16	38	20	14	9	3	5	2
	M+K	301	25	34	21	24	72	48	38	20	6	6	7
0703 HORTEN	M	517	59	44	17	32	125	119	64	28	15	11	3
	K	434	75	34	21	37	103	73	41	25	13	8	4
	M+K	951	134	78	38	69	228	192	105	53	28	19	7
0714 HOF	M	47	5	5	-	4	15	7	4	4	2	1	-
	K	64	6	6	2	12	16	5	4	5	5	1	2
	M+K	111	11	11	2	16	31	12	8	9	7	2	2
0716 VÅLE	M	67	8	4	1	3	19	11	10	4	2	-	5
	K	69	9	8	1	8	20	11	5	3	3	-	1
	M+K	136	17	12	2	11	39	22	15	7	5	-	6
0717 BORRE	M	208	26	18	8	13	48	49	23	10	7	6	-
	K	210	20	13	6	32	59	34	17	8	12	6	3
	M+K	418	46	31	14	45	107	83	40	18	19	12	3
182 TØNSBERG H.D. ...	M	1959	290	177	88	102	351	350	286	135	95	51	34
	K	2079	240	142	87	219	574	321	224	107	70	64	31
	M+K	4038	530	319	175	321	925	671	510	242	165	115	65
0705 TØNSBERG	M	445	61	42	26	26	54	88	75	31	29	7	6
	K	538	68	29	21	35	154	106	55	28	19	17	6
	M+K	983	129	71	47	61	208	194	130	59	48	24	12
0718 RAMNES	M	77	16	2	5	5	19	12	6	4	5	1	2
	K	68	2	7	3	14	17	8	2	7	4	4	-
	M+K	145	18	9	8	19	36	20	8	11	9	5	2
0719 ANDEBU	M	102	13	15	3	9	21	14	11	5	5	6	-
	K	127	12	13	6	18	34	23	9	7	4	-	1
	M+K	229	25	28	9	27	55	37	20	12	9	6	1
0720 STOKKE	M	179	28	14	5	6	39	25	28	13	8	5	8
	K	169	23	12	5	20	53	19	16	8	6	5	2
	M+K	348	51	26	10	26	92	44	44	21	14	10	10
0721 SEM	M	618	97	58	27	28	112	107	94	41	25	16	13
	K	619	66	47	26	80	160	82	75	32	19	18	14
	M+K	1237	163	105	53	108	272	189	169	73	44	34	27
0722 NØTTERØY.....	M	448	67	37	16	24	81	89	62	33	22	12	5
	K	475	57	29	20	41	139	70	56	20	16	19	8
	M+K	923	124	66	36	65	220	159	118	53	38	31	13
0723 TJØME	M	90	8	9	6	4	25	15	10	8	1	4	-
	K	83	12	5	6	11	17	13	11	5	2	1	-
	M+K	173	20	14	12	15	42	28	21	13	3	5	-
183 SANDEFJORD H.D. .	M	498	79	29	22	17	102	93	75	40	24	12	5
	K	532	56	38	25	56	165	71	54	29	15	12	11
	M+K	1030	135	67	47	73	267	164	129	69	39	24	16
0706 SANDEFJORD	M	498	79	29	22	17	102	93	75	40	24	12	5
	K	532	56	38	25	56	165	71	54	29	15	12	11
	M+K	1030	135	67	47	73	267	164	129	69	39	24	16
184 LARVIK H.D.	M	1046	159	76	48	45	228	192	141	58	40	31	28
	K	1059	147	74	36	101	303	155	93	47	50	28	25
	M+K	2105	306	150	84	146	531	347	234	105	90	59	53
0707 LARVIK	M	386	61	42	17	13	76	64	58	24	17	8	6
	K	401	63	31	15	28	105	59	46	16	21	7	10
	M+K	787	124	73	32	41	181	123	104	40	38	15	16
0708 STAVERN	M	117	19	2	7	9	28	24	10	5	3	7	3
	K	92	15	5	1	9	32	14	7	5	1	2	1
	M+K	209	34	7	8	18	60	38	17	10	4	9	4

KILDE : NOS FLYTTESTATISTIKK OG MATERIALE I BYRÅET.

TABELL 12 FORTS. FRAFLYTTING, TILFLYTTING OG NETTOFLYTTING, ETTER KJØNN, ALDER OG KOMMUNE. 1971

HANDELSDISTRIKT KOMMUNE	KJØNN	I ALT	0-4 ÅR	5-9 ÅR	10-14 ÅR	15-19 ÅR	20-24 ÅR	25-29 ÅR	30-39 ÅR	40-49 ÅR	50-59 ÅR	60-69 ÅR	70 ÅR OG OVER
0725 TJØLLING	M	141	25	2	2	6	38	28	16	7	3	6	8
	K	139	8	5	6	15	46	23	10	6	6	9	5
	M+K	280	33	7	8	21	84	51	26	13	9	15	13
0726 BRUNLANES	M	154	21	9	8	2	36	31	24	8	6	4	5
	K	178	26	13	1	20	55	27	13	9	5	4	5
	M+K	332	47	22	9	22	91	58	37	17	11	8	10
0727 HEDRUM	M	204	24	18	14	13	40	35	29	13	11	3	4
	K	208	31	18	10	25	50	28	14	10	15	4	3
	M+K	412	55	36	24	38	90	63	43	23	26	7	7
0728 LARDAL	M	44	9	3	-	2	10	10	4	1	-	3	2
	K	41	4	2	3	4	15	4	3	1	2	2	1
	M+K	85	13	5	3	6	25	14	7	2	2	5	3
TILFLYTTING													
HELE FYLKET	M	5569	788	477	268	352	1006	995	816	382	242	153	90
	K	5532	728	414	236	523	1375	869	586	317	236	159	89
	M+K	11101	1516	891	504	875	2381	1864	1402	699	478	312	179
172 SVELVIK/SANDE H.D.	M	511	81	52	31	34	76	89	87	40	13	4	4
	K	457	66	49	20	55	90	68	58	24	15	8	4
	M+K	968	147	101	51	89	166	157	145	64	28	12	8
0711 SVELVIK	M	293	51	38	21	9	28	56	52	27	5	2	4
	K	279	43	35	10	28	48	43	42	10	13	4	3
	M+K	572	94	73	31	37	76	99	94	37	18	6	7
0713 SANDE	M	218	30	14	10	25	48	33	35	13	8	2	-
	K	178	23	14	10	27	42	25	16	14	2	4	1
	M+K	396	53	28	20	52	90	58	51	27	10	6	1
181 HORTEN/HOLMESTRAND H.D.	M	1224	160	101	62	119	234	194	177	89	42	27	19
	K	1047	152	83	41	105	242	168	110	62	39	27	18
	M+K	2271	312	184	103	224	476	362	287	151	81	54	37
0702 HOLMESTRAND	M	267	28	25	21	19	64	26	37	30	9	4	4
	K	228	32	21	11	29	49	26	29	21	3	4	3
	M+K	495	60	46	32	48	113	52	66	51	12	8	7
0703 HORTEN	M	497	45	35	15	80	109	82	69	27	15	12	8
	K	346	53	21	10	34	84	62	33	18	15	13	3
	M+K	843	98	56	25	114	193	144	102	45	30	25	11
0714 HOF	M	74	19	7	5	-	11	14	10	5	2	-	1
	K	59	7	5	1	2	22	15	3	1	2	-	1
	M+K	133	26	12	6	2	33	29	13	6	4	-	2
0716 VRLE	M	103	20	10	2	4	16	17	14	5	5	5	5
	K	111	11	12	4	10	23	18	8	7	8	4	6
	M+K	214	31	22	6	14	39	35	22	12	13	9	11
0717 BORRE	M	283	48	24	19	16	34	55	47	22	11	6	1
	K	303	49	24	15	30	64	47	37	15	11	6	5
	M+K	586	97	48	34	46	98	102	84	37	22	12	6
182 TØNSBERG H.D. ...	M	2089	298	182	101	110	355	379	315	137	107	75	30
	K	2208	266	146	106	219	550	354	243	133	89	69	33
	M+K	4297	564	328	207	329	905	733	558	270	196	144	63
0705 TØNSBERG	M	366	50	18	8	18	64	77	60	20	26	21	4
	K	428	40	20	22	48	108	58	49	25	22	25	11
	M+K	794	90	38	30	66	172	135	109	45	48	46	15
0718 RAMNES	M	108	19	12	6	4	20	22	8	6	4	7	-
	K	96	18	5	1	4	28	17	10	4	4	5	-
	M+K	204	37	17	7	8	48	39	18	10	8	12	-
0719 ANDEBU	M	87	14	8	4	6	15	12	20	4	1	2	1
	K	107	14	9	6	15	31	20	8	1	-	3	-
	M+K	194	28	17	10	21	46	32	28	5	1	5	1
0720 STOKKE	M	244	46	27	12	15	37	32	28	18	17	8	4
	K	239	24	19	15	26	61	36	18	18	11	7	4
	M+K	483	70	46	27	41	98	68	46	36	28	15	8
0721 SEM	M	636	86	56	35	34	107	118	99	44	31	17	9
	K	674	85	40	36	66	173	103	83	43	24	13	8
	M+K	1310	171	96	71	100	280	221	182	87	55	30	17
0722 NØTTERØY.....	M	512	61	49	30	28	87	95	84	33	22	12	11
	K	514	69	36	20	42	111	104	60	32	18	13	9
	M+K	1026	130	85	50	70	198	199	144	65	40	25	20
0723 TJØME	M	136	22	12	6	5	25	23	16	12	6	8	1
	K	150	16	17	6	18	38	16	15	10	10	3	1
	M+K	286	38	29	12	23	63	39	31	22	16	11	2

TABELL 12 FORTS. FRAFLYTTING, TILFLYTTING OG NETTOFLYTTING, ETTER KJØNN, ALDER OG KOMMUNE. 1971

HANDELSDISTRIKT KOMMUNE	KJØNN	I ALT	0-4 ÅR	5-9 ÅR	10-14 ÅR	15-19 ÅR	20-24 ÅR	25-29 ÅR	30-39 ÅR	40-49 ÅR	50-59 ÅR	60-69 ÅR	70 ÅR OG OVER
183 SANDEFJORD H.D. .	M	651	82	49	33	36	125	130	90	45	29	16	16
	K	681	73	55	29	55	180	109	71	41	33	25	10
	M+K	1332	155	104	62	91	305	239	161	86	62	41	26
0706 SANDEFJORD	M	651	82	49	33	36	125	130	90	45	29	16	16
	K	681	73	55	29	55	180	109	71	41	33	25	10
	M+K	1332	155	104	62	91	305	239	161	86	62	41	26
184 LARVIK H.D.	M	1094	167	93	41	53	216	203	147	71	51	31	21
	K	1139	171	81	40	89	313	170	104	57	60	30	24
	M+K	2233	338	174	81	142	529	373	251	128	111	61	45
0707 LARVIK	M	283	42	14	14	11	65	53	41	20	11	8	4
	K	306	32	21	10	26	102	44	20	16	15	8	12
	M+K	589	74	35	24	37	167	97	61	36	26	16	16
0708 STAVERN	M	113	12	10	1	12	24	20	5	10	7	6	6
	K	103	17	6	6	6	25	16	8	10	3	3	3
	M+K	216	29	16	7	18	49	36	13	20	10	9	9
0725 TJØLLING	M	192	27	22	4	9	40	34	25	12	9	5	5
	K	198	29	12	6	15	56	32	23	6	11	8	-
	M+K	390	56	34	10	24	96	66	48	18	20	13	5
0726 BRUNLANES	M	215	36	15	13	11	44	33	32	16	8	7	-
	K	208	34	14	6	19	54	29	28	8	9	3	4
	M+K	423	70	29	19	30	98	62	60	24	17	10	4
0727 HEDRUM	M	256	45	28	7	10	38	55	38	13	14	4	4
	K	279	53	23	10	18	66	41	21	17	19	6	5
	M+K	535	98	51	17	28	104	96	59	30	33	10	9
0728 LARDAL	M	35	5	4	2	-	5	8	6	-	2	1	2
	K	45	6	5	2	5	10	8	4	-	3	2	-
	M+K	80	11	9	4	5	15	16	10	-	5	3	2
NETTOFLYTTING													
HELE FYLKET	M	717	110	74	47	104	2	94	141	65	41	31	8
	K	640	117	59	38	-3	25	142	108	61	55	31	7
	M+K	1357	227	133	85	101	27	236	249	126	96	62	15
172 SVELVIK/SANDE H.D.	M	163	45	22	6	10	-6	37	39	13	-	-5	2
	K	151	17	23	9	10	18	31	32	1	5	4	1
	M+K	314	62	45	15	20	12	68	71	14	5	-1	3
0711 SVELVIK	M	144	35	23	12	-	-10	34	30	19	-	-2	3
	K	145	22	21	5	11	22	23	29	2	8	1	1
	M+K	289	57	44	17	11	12	57	59	21	8	-1	4
0713 SANDE	M	19	10	-1	-6	10	4	3	9	-6	-	-3	-1
	K	6	-5	2	4	-1	-4	8	3	-1	-3	3	-
	M+K	25	5	1	-2	9	-	11	12	-7	-3	-	-1
181 HORTEN/HOLMESTRAND H.D.	M	223	46	10	24	59	-7	-20	52	32	13	8	6
	K	131	33	8	2	-	6	25	29	12	3	7	6
	M+K	354	79	18	26	59	-1	5	81	44	16	15	12
0702 HOLMESTRAND	M	105	12	5	9	11	30	-2	13	19	6	3	-1
	K	89	23	7	2	13	11	6	15	12	-	-1	1
	M+K	194	35	12	11	24	41	4	28	31	6	2	-
0703 HORTEN	M	-20	-14	-9	-2	48	-16	-37	5	-1	-	1	5
	K	-88	-22	-13	-11	-3	-19	-11	-8	-7	2	5	-1
	M+K	-108	-36	-22	-13	45	-35	-48	-3	-8	2	6	4
0714 HOF	M	27	14	2	5	-4	-4	7	6	1	-	-1	1
	K	-5	1	-1	-1	-10	6	10	-1	-4	-3	-1	-1
	M+K	22	15	1	4	-14	2	17	5	-3	-3	-2	-
0716 VÅLE	M	36	12	6	1	1	-3	6	4	1	3	5	-
	K	42	2	4	3	2	3	7	3	4	5	4	5
	M+K	78	14	10	4	3	-	13	7	5	8	9	5
0717 BORRE	M	75	22	6	11	3	-14	6	24	12	4	-	1
	K	93	29	11	9	-2	5	13	20	7	-1	-	2
	M+K	168	51	17	20	1	-9	19	44	19	3	-	3
182 TØNSBERG H.D. ...	M	130	8	5	13	8	4	29	29	2	12	24	-4
	K	129	26	4	19	-	-24	33	19	26	19	5	2
	M+K	259	34	9	32	8	-20	62	48	28	31	29	-2
0705 TØNSBERG	M	-79	-11	-24	-18	-8	10	-11	-15	-11	-3	14	-2
	K	-110	-28	-9	1	13	-46	-48	-6	-3	3	8	5
	M+K	-189	-39	-33	-17	5	-36	-59	-21	-14	-	22	3
0718 RAMNES	M	31	3	10	1	-1	1	10	2	2	-1	6	-2
	K	28	16	-2	-2	-10	11	9	8	-3	-	1	-
	M+K	59	19	8	-1	-11	12	19	10	-1	-1	7	-2

TABELL 12 FORTS. FRAFLYTTING, TILFLYTTING OG NETTOFLYTTING, ETTER KJØNN, ALDER OG KOMMUNE. 1971

HANDELSDISTRIKT KOMMUNE	KJØNN	I ALT	0-4 ÅR	5-9 ÅR	10-14 ÅR	15-19 ÅR	20-24 ÅR	25-29 ÅR	30-39 ÅR	40-49 ÅR	50-59 ÅR	60-69 ÅR	70 ÅR OG OVER
0719 ANDEBU	M	-15	1	-7	1	-3	-6	-2	9	-1	-4	-4	1
	K	-20	2	-4	-	-3	-3	-3	-1	-6	-4	3	-1
	M+K	-35	3	-11	1	-6	-9	-5	8	-7	-8	-1	-
0720 STOKKE	M	65	18	13	7	9	-2	7	-	5	9	3	-4
	K	70	1	7	10	6	8	17	2	10	5	2	2
	M+K	135	19	20	17	15	6	24	2	15	14	5	-2
0721 SEM	M	18	-11	-2	8	6	-5	11	5	3	6	1	-4
	K	55	19	-7	10	-14	13	21	8	11	5	-5	-6
	M+K	73	8	-9	18	-8	8	32	13	14	11	-4	-10
0722 NØTTERØY.....	M	64	-6	12	14	4	6	6	22	-	-	-	6
	K	39	12	7	-	1	-28	34	4	12	2	-6	1
	M+K	103	6	19	14	5	-22	40	26	12	2	-6	7
0723 TJØME	M	46	14	3	-	1	-	8	6	4	5	4	1
	K	67	4	12	-	7	21	3	4	5	8	2	1
	M+K	113	18	15	-	8	21	11	10	9	13	6	2
183 SANDEFJORD H.D. .	M	153	3	20	11	19	23	37	15	5	5	4	11
	K	149	17	17	4	-1	15	38	17	12	18	13	-1
	M+K	302	20	37	15	18	38	75	32	17	23	17	10
0706 SANDEFJORD	M	153	3	20	11	19	23	37	15	5	5	4	11
	K	149	17	17	4	-1	15	38	17	12	18	13	-1
	M+K	302	20	37	15	18	38	75	32	17	23	17	10
184 LARVIK H.D.	M	48	8	17	-7	8	-12	11	6	13	11	-	-7
	K	80	24	7	4	-12	10	15	11	10	10	2	-1
	M+K	128	32	24	-3	-4	-2	26	17	23	21	2	-8
0707 LARVIK	M	-103	-19	-28	-3	-2	-11	-11	-17	-4	-6	-	-2
	K	-95	-31	-10	-5	-2	-3	-15	-26	-	-6	1	2
	M+K	-198	-50	-38	-8	-4	-14	-26	-43	-4	-12	1	-
0708 STAVERN	M	-4	-7	8	-6	3	-4	-4	-5	5	4	-1	3
	K	11	2	1	5	-3	-7	2	1	5	2	1	2
	M+K	7	-5	9	-1	-	-11	-2	-4	10	6	-	5
0725 TJØLLING	M	51	2	20	2	3	2	6	9	5	6	-1	-3
	K	59	21	7	-	-	10	9	13	-	5	-1	-5
	M+K	110	23	27	2	3	12	15	22	5	11	-2	-8
0726 BRUNLANES	M	61	15	6	5	9	8	2	8	8	2	3	-5
	K	30	8	1	5	-1	-1	2	15	-1	4	-1	-1
	M+K	91	23	7	10	8	7	4	23	7	6	2	-6
0727 HEDRUM	M	52	21	10	-7	-3	-2	20	9	-	3	1	-
	K	71	22	5	-	-7	16	13	7	7	4	2	2
	M+K	123	43	15	-7	-10	14	33	16	7	7	3	2
0728 LARDAL	M	-9	-4	1	2	-2	-5	-2	2	-1	2	-2	-
	K	4	2	3	-1	1	-5	4	1	-1	1	-	-1
	M+K	-5	-2	4	1	-1	-10	2	3	-2	3	-2	-1

TABELL 13. FRAFLYTTING, TILFLYTTING OG NETTOFLYTTING, ETTER KJØNN, ALDER OG KOMMUNE. 1972

HANDELSDISTRIKT KOMMUNE	KJØNN	I ALT	0-4 ÅR	5-9 ÅR	10-14 ÅR	15-19 ÅR	20-24 ÅR	25-29 ÅR	30-39 ÅR	40-49 ÅR	50-59 ÅR	60-69 ÅR	70 ÅR OG OVER
FRAFLYTTING													
HELE FYLKET	M	5074	723	358	189	244	1057	1094	681	329	182	125	92
	K	5102	656	367	189	529	1377	832	477	235	192	124	124
	M+K	10176	1379	725	378	773	2434	1926	1158	564	374	249	216
172 SVELVIK/SANDE H.D.	M	396	56	26	17	28	88	72	52	30	19	5	3
	K	368	46	34	22	50	87	38	35	20	21	7	8
	M+K	764	102	60	39	78	175	110	87	50	40	12	11
0711 SVELVIK	M	175	31	10	7	8	31	33	27	18	9	1	-
	K	174	22	21	11	23	38	16	18	8	8	4	5
	M+K	349	53	31	18	31	69	49	45	26	17	5	5
0713 SANDE	M	221	25	16	10	20	57	39	25	12	10	4	3
	K	194	24	13	11	27	49	22	17	12	13	3	3
	M+K	415	49	29	21	47	106	61	42	24	23	7	6
181 HORTEN/HOLME-STRAND H.D.	M	1162	159	84	40	56	277	248	134	73	33	34	24
	K	1053	144	95	37	118	256	170	88	50	38	28	29
	M+K	2215	303	179	77	174	533	418	222	123	71	62	53
0702 HOLMESTRAND	M	160	20	12	5	4	39	41	19	11	3	3	3
	K	170	24	18	2	28	37	30	12	10	5	2	2
	M+K	330	44	30	7	32	76	71	31	21	8	5	5
0703 HORTEN	M	617	80	41	21	28	151	135	72	40	22	16	11
	K	453	62	41	25	35	116	74	44	20	18	7	11
	M+K	1070	142	82	46	63	267	209	116	60	40	23	22
0714 HOF	M	48	9	4	2	3	11	10	3	2	-	2	2
	K	46	9	3	-	3	14	7	6	1	1	2	-
	M+K	94	18	7	2	6	25	17	9	3	1	4	2
0716 VÅLE	M	91	13	10	2	4	23	16	15	4	2	-	2
	K	108	13	16	4	12	22	18	7	5	2	4	5
	M+K	199	26	26	6	16	45	34	22	9	4	4	7
0717 BORRE	M	246	37	17	10	17	53	46	25	16	6	13	6
	K	276	36	17	6	40	67	41	19	14	12	13	11
	M+K	522	73	34	16	57	120	87	44	30	18	26	17
182 TØNSBERG H.D. ...	M	1971	284	146	83	104	357	439	268	139	81	42	28
	K	2109	250	133	79	214	616	336	209	100	77	50	45
	M+K	4080	534	279	162	318	973	775	477	239	158	92	73
0705 TØNSBERG	M	403	67	23	13	12	62	96	70	30	18	7	5
	K	486	55	33	9	39	144	88	50	23	21	10	14
	M+K	889	122	56	22	51	206	184	120	53	39	17	19
0718 RAMNES	M	107	18	11	3	7	24	20	10	8	3	3	-
	K	80	6	6	5	7	20	13	11	3	4	2	3
	M+K	187	24	17	8	14	44	33	21	11	7	5	3
0719 ANDEBU	M	86	12	12	2	6	21	15	12	3	2	1	-
	K	105	12	10	8	10	29	19	12	2	1	1	1
	M+K	191	24	22	10	16	50	34	24	5	3	2	1
0720 STOKKE	M	191	34	19	9	12	30	37	28	11	6	3	2
	K	176	26	9	7	23	58	23	12	7	6	3	2
	M+K	367	60	28	16	35	88	60	40	18	12	6	4
0721 SEM	M	605	86	39	25	31	113	137	77	49	26	12	10
	K	664	81	34	29	80	199	96	57	33	24	18	13
	M+K	1269	167	73	54	111	312	233	134	82	50	30	23
0722 NØTTERØY.....	M	473	55	33	24	31	83	109	61	34	20	13	10
	K	482	52	28	15	45	134	82	58	25	18	15	10
	M+K	955	107	61	39	76	217	191	119	59	38	28	20
0723 TJØME	M	106	12	9	7	5	24	25	10	4	6	3	1
	K	116	18	13	6	10	32	15	9	7	3	1	2
	M+K	222	30	22	13	15	56	40	19	11	9	4	3
183 SANDEFJORD H.D. .	M	557	74	35	17	20	116	131	92	27	17	15	13
	K	513	62	28	17	53	138	113	50	16	13	16	7
	M+K	1070	136	63	34	73	254	244	142	43	30	31	20
0706 SANDEFJORD	M	557	74	35	17	20	116	131	92	27	17	15	13
	K	513	62	28	17	53	138	113	50	16	13	16	7
	M+K	1070	136	63	34	73	254	244	142	43	30	31	20
184 LARVIK H.D.	M	988	150	67	32	36	219	204	135	60	32	29	24
	K	1059	154	77	34	94	280	175	95	49	43	23	35
	M+K	2047	304	144	66	130	499	379	230	109	75	52	59
0707 LARVIK	M	331	53	23	11	12	64	66	54	25	8	6	9
	K	320	44	24	7	26	81	65	29	12	13	5	14
	M+K	651	97	47	18	38	145	131	83	37	21	11	23
0708 STAVERN	M	112	13	10	5	3	20	27	10	10	4	4	6
	K	92	16	4	4	10	22	15	8	6	4	1	2
	M+K	204	29	14	9	13	42	42	18	16	8	5	8

KILDE : NOS FLYTTESTATISTIKK OG MATERIALE I BYRÅET.

TABELL 13 FORTS. FRAFLYTTING, TILFLYTTING OG NETTOFLYTTING, ETTER KJØNN, ALDER OG KOMMUNE. 1972

HANDELSDISTRIKT KOMMUNE	KJØNN	I ALT	0-4 ÅR	5-9 ÅR	10-14 ÅR	15-19 ÅR	20-24 ÅR	25-29 ÅR	30-39 ÅR	40-49 ÅR	50-59 ÅR	60-69 ÅR	70 ÅR OG OVER
0725 TJØLLING	M	147	25	7	6	5	40	26	22	5	4	4	3
	K	180	25	12	5	21	50	24	19	5	8	6	5
	M+K	327	50	19	11	26	90	50	41	10	12	10	8
0726 BRUNLANES	M	176	31	7	6	4	46	39	17	8	3	12	3
	K	205	27	14	7	19	62	33	16	6	4	9	8
	M+K	381	58	21	13	23	108	72	33	14	7	21	11
0727 HEDRUM	M	191	23	20	4	10	41	37	29	12	10	2	3
	K	208	30	22	10	14	48	30	20	18	11	2	3
	M+K	399	53	42	14	24	89	67	49	30	21	4	6
0728 LARDAL	M	31	5	-	-	2	8	9	3	-	3	1	-
	K	54	12	1	1	4	17	8	3	2	3	-	3
	M+K	85	17	1	1	6	25	17	6	2	6	1	3
TILFLYTTING													
HELE FYLKET	M	5368	818	437	237	314	924	1090	717	344	212	173	102
	K	5468	735	409	213	501	1320	966	570	256	210	159	129
	M+K	10836	1553	846	450	815	2244	2056	1287	600	422	332	231
172 SVELVIK/SANDE H.D.	M	463	79	43	27	18	66	101	75	28	12	11	3
	K	458	83	32	19	47	89	87	57	23	10	8	3
	M+K	921	162	75	46	65	155	188	132	51	22	19	6
0711 SVELVIK	M	305	59	29	20	6	36	68	53	20	4	9	1
	K	315	63	26	16	24	58	59	42	16	6	3	2
	M+K	620	122	55	36	30	94	127	95	36	10	12	3
0713 SANDE	M	158	20	14	7	12	30	33	22	8	8	2	2
	K	143	20	6	3	23	31	28	15	7	4	5	1
	M+K	301	40	20	10	35	61	61	37	15	12	7	3
181 HORTEN/HOLMESTRAND H.D.	M	1335	202	125	56	134	223	250	176	79	41	37	12
	K	1240	174	110	57	97	294	217	122	51	43	40	35
	M+K	2575	376	235	113	231	517	467	298	130	84	77	47
0702 HOLMESTRAND	M	302	57	28	17	22	41	57	38	24	7	7	4
	K	295	40	24	18	22	77	42	35	13	5	12	7
	M+K	597	97	52	35	44	118	99	73	37	12	19	11
0703 HORTEN	M	458	51	30	13	87	98	80	42	25	15	14	3
	K	337	43	25	14	34	90	54	24	14	18	15	6
	M+K	795	94	55	27	121	188	134	66	39	33	29	9
0714 HOF	M	54	8	5	3	5	7	11	12	-	2	1	-
	K	66	12	9	-	4	15	16	5	2	1	1	1
	M+K	120	20	14	3	9	22	27	17	2	3	2	1
0716 VÅLE	M	102	15	18	4	3	17	17	18	6	3	1	-
	K	106	13	11	5	4	21	25	9	3	1	4	10
	M+K	208	28	29	9	7	38	42	27	9	4	5	10
0717 BORRE	M	419	71	44	19	17	60	85	66	24	14	14	5
	K	436	66	41	20	33	91	80	49	19	18	8	11
	M+K	855	137	85	39	50	151	165	115	43	32	22	16
182 TØNSBERG H.D. ...	M	1978	279	152	96	97	342	414	255	144	97	66	36
	K	2134	257	139	78	218	547	358	232	118	84	53	50
	M+K	4112	536	291	174	315	889	772	487	262	181	119	86
0705 TØNSBERG	M	379	49	21	11	12	68	96	41	35	22	17	7
	K	473	55	23	17	49	130	77	43	24	23	22	10
	M+K	852	104	44	28	61	198	173	84	59	45	39	17
0718 RAMNES	M	120	24	16	5	5	13	24	24	4	3	2	-
	K	97	15	4	3	9	21	22	18	1	-	2	2
	M+K	217	39	20	8	14	34	46	42	5	3	4	2
0719 ANDEBU	M	99	18	8	2	6	20	24	14	4	1	2	-
	K	121	20	7	2	12	38	21	14	3	3	1	-
	M+K	220	38	15	4	18	58	45	28	7	4	3	-
0720 STOKKE	M	210	34	25	7	9	38	42	25	11	7	3	9
	K	228	31	21	3	20	71	40	18	7	7	5	5
	M+K	438	65	46	10	29	109	82	43	18	14	8	14
0721 SEM	M	599	90	47	37	31	111	105	75	41	33	24	5
	K	613	63	34	29	76	153	108	65	37	23	15	10
	M+K	1212	153	81	66	107	264	213	140	78	56	39	15
0722 NØTTERØY.....	M	440	50	21	26	25	77	98	55	37	28	14	9
	K	487	60	35	20	42	112	71	58	41	24	6	18
	M+K	927	110	56	46	67	189	169	113	78	52	20	27
0723 TJØME	M	131	14	14	8	9	15	25	21	12	3	4	6
	K	115	13	15	4	10	22	19	16	5	4	2	5
	M+K	246	27	29	12	19	37	44	37	17	7	6	11

TABELL 13 FORTS. FRAFLYTTING, TILFLYTTING OG NETTOFLYTTING, ETTER KJØNN, ALDER OG KOMMUNE. 1972

HANDELSDISTRIKT KOMMUNE	KJØNN	I ALT	0-4 ÅR	5-9 ÅR	10-14 ÅR	15-19 ÅR	20-24 ÅR	25-29 ÅR	30-39 ÅR	40-49 ÅR	50-59 ÅR	60-69 ÅR	70 ÅR OG OVER
183 SANDEFJORD H.D. .	M	610	97	55	24	26	99	128	89	40	21	21	10
	K	629	74	49	28	49	144	131	76	24	20	28	6
	M+K	1239	171	104	52	75	243	259	165	64	41	49	16
0706 SANDEFJORD	M	610	97	55	24	26	99	128	89	40	21	21	10
	K	629	74	49	28	49	144	131	76	24	20	28	6
	M+K	1239	171	104	52	75	243	259	165	64	41	49	16
184 LARVIK H.D.	M	982	161	62	34	39	194	197	122	53	41	38	41
	K	1007	147	79	31	90	246	173	83	40	53	30	35
	M+K	1989	308	141	65	129	440	370	205	93	94	68	76
0707 LARVIK	M	226	33	14	10	10	42	51	28	13	12	6	7
	K	252	35	18	5	30	62	41	24	9	15	5	8
	M+K	478	68	32	15	40	104	92	52	22	27	11	15
0708 STAVERN	M	179	28	14	4	7	26	36	17	14	4	11	18
	K	150	20	8	5	13	27	29	14	9	9	8	8
	M+K	329	48	22	9	20	53	65	31	23	13	19	26
0725 TJØLLING	M	125	19	5	3	3	39	22	19	4	6	3	2
	K	130	23	11	2	10	43	22	7	3	7	1	1
	M+K	255	42	16	5	13	82	44	26	7	13	4	3
0726 BRUNLANES	M	180	32	10	5	8	40	35	30	3	6	6	5
	K	190	25	21	7	16	51	33	17	6	6	7	1
	M+K	370	57	31	12	24	91	68	47	9	12	13	6
0727 HEDRUM	M	235	42	13	9	10	44	48	24	19	10	9	7
	K	242	39	19	10	18	57	42	18	10	13	7	9
	M+K	477	81	32	19	28	101	90	42	29	23	16	16
0728 LARDAL	M	37	7	6	3	1	3	5	4	-	3	3	2
	K	43	5	2	2	3	6	6	3	3	3	2	8
	M+K	80	12	8	5	4	9	11	7	3	6	5	10
NETTOFLYTTING													
HELE FYLKET	M	294	95	79	48	70	-133	-4	36	15	30	48	10
	K	366	79	42	24	-28	-57	134	93	21	18	35	5
	M+K	660	174	121	72	42	-190	130	129	36	48	83	15
172 SVELVIK/SANDE	M	67	23	17	10	-10	-22	29	23	-2	-7	6	-
H.D.	K	90	37	-2	-3	-3	2	49	22	3	-11	1	-5
	M+K	157	60	15	7	-13	-20	78	45	1	-18	7	-5
0711 SVELVIK	M	130	28	19	13	-2	5	35	26	2	-5	8	1
	K	141	41	5	5	1	20	43	24	8	-2	-1	-3
	M+K	271	69	24	18	-1	25	78	50	10	-7	7	-2
0713 SANDE	M	-63	-5	-2	-3	-8	-27	-6	-3	-4	-2	-2	-1
	K	-51	-4	-7	-8	-4	-18	6	-2	-5	-9	2	-2
	M+K	-114	-9	-9	-11	-12	-45	-	-5	-9	-11	-	-3
181 HORTEN/HOLME-	M	173	43	41	16	78	-54	2	42	6	8	3	-12
STRAND H.D.	K	187	30	15	20	-21	38	47	34	1	5	12	6
	M+K	360	73	56	36	57	-16	49	76	7	13	15	-6
0702 HOLMESTRAND	M	142	37	16	12	18	2	16	19	13	4	4	1
	K	125	16	6	16	-6	40	12	23	3	-	10	5
	M+K	267	53	22	28	12	42	28	42	16	4	14	6
0703 HORTEN	M	-159	-29	-11	-8	59	-53	-55	-30	-15	-7	-2	-8
	K	-116	-19	-16	-11	-1	-26	-20	-20	-6	-	8	-5
	M+K	-275	-48	-27	-19	58	-79	-75	-50	-21	-7	6	-13
0714 HOF	M	6	-1	1	1	2	-4	1	9	-2	2	-1	-2
	K	20	3	6	-	1	1	9	-1	1	-	-1	1
	M+K	26	2	7	1	3	-3	10	8	-1	2	-2	-1
0716 VÅLE	M	11	2	8	2	-1	-6	1	3	2	1	1	-2
	K	-2	-	-5	1	-8	-1	7	2	-2	-1	-	5
	M+K	9	2	3	3	-9	-7	8	5	-	-	1	3
0717 BORRE	M	173	34	27	9	-	7	39	41	8	8	1	-1
	K	160	30	24	14	-7	24	39	30	5	6	-5	-
	M+K	333	64	51	23	-7	31	78	71	13	14	-4	-1
182 TØNSBERG H.D. ...	M	7	-5	6	13	-7	-15	-25	-13	5	16	24	8
	K	25	7	6	-1	4	-69	22	23	18	7	3	5
	M+K	32	2	12	12	-3	-84	-3	10	23	23	27	13
0705 TØNSBERG	M	-24	-18	-2	-2	-	6	-	-29	5	4	10	2
	K	-13	-	-10	8	10	-14	-11	-7	1	2	12	-4
	M+K	-37	-18	-12	6	10	-8	-11	-36	6	6	22	-2
0718 RAMNES	M	13	6	5	2	-2	-11	4	14	-4	-	-1	-
	K	17	9	-2	-2	2	1	9	7	-2	-4	-	-1
	M+K	30	15	3	-	-	-10	13	21	-6	-4	-1	-1

TABELL 13 FORTS. FRAFLYTTING, TILFLYTTING OG NETTOFLYTTING, ETTER KJØNN, ALDER OG KOMMUNE. 1972

HANDELSDISTRIKT KOMMUNE	KJØNN	I ALT	0-4 ÅR	5-9 ÅR	10-14 ÅR	15-19 ÅR	20-24 ÅR	25-29 ÅR	30-39 ÅR	40-49 ÅR	50-59 ÅR	60-69 ÅR	70 ÅR OG OVER
0719 ANDEBU	M	13	6	-4	-	-	-1	9	2	1	-1	1	-
	K	16	8	-3	-6	2	9	2	2	1	2	-	-1
	M+K	29	14	-7	-6	2	8	11	4	2	1	1	-1
0720 STOKKE	M	19	-	6	-2	-3	8	5	-3	-	1	-	7
	K	52	5	12	-4	-3	13	17	6	-	1	2	3
	M+K	71	5	18	-6	-6	21	22	3	-	2	2	10
0721 SEM	M	-6	4	8	12	-	-2	-32	-2	-8	7	12	-5
	K	-51	-18	-	-	-4	-46	12	8	4	-1	-3	-3
	M+K	-57	-14	8	12	-4	-48	-20	6	-4	6	9	-8
0722 NØTTERØY.....	M	-33	-5	-12	2	-6	-6	-11	-6	3	8	1	-1
	K	5	8	7	5	-3	-22	-11	-	16	6	-9	8
	M+K	-28	3	-5	7	-9	-28	-22	-6	19	14	-8	7
0723 TJØME	M	25	2	5	1	4	-9	-	11	8	-3	1	5
	K	-1	-5	2	-2	-	-10	4	7	-2	1	1	3
	M+K	24	-3	7	-1	4	-19	4	18	6	-2	2	8
183 SANDEFJORD H.D. .	M	53	23	20	7	6	-17	-3	-3	13	4	6	-3
	K	116	12	21	11	-4	6	18	26	8	7	12	-1
	M+K	169	35	41	18	2	-11	15	23	21	11	18	-4
0706 SANDEFJORD	M	53	23	20	7	6	-17	-3	-3	13	4	6	-3
	K	116	12	21	11	-4	6	18	26	8	7	12	-1
	M+K	169	35	41	18	2	-11	15	23	21	11	18	-4
184 LARVIK H.D.	M	-6	11	-5	2	3	-25	-7	-13	-7	9	9	17
	K	-52	-7	2	-3	-4	-34	-2	-12	-9	10	7	-
	M+K	-58	4	-3	-1	-1	-59	-9	-25	-16	19	16	17
0707 LARVIK	M	-105	-20	-9	-1	-2	-22	-15	-26	-12	4	-	-2
	K	-68	-9	-6	-2	4	-19	-24	-5	-3	2	-	-6
	M+K	-173	-29	-15	-3	2	-41	-39	-31	-15	6	-	-8
0708 STAVERN	M	67	15	4	-1	4	6	9	7	4	-	7	12
	K	58	4	4	1	3	5	14	6	3	5	7	6
	M+K	125	19	8	-	7	11	23	13	7	5	14	18
0725 TJØLLING	M	-22	-6	-2	-3	-2	-1	-4	-3	-1	2	-1	-1
	K	-50	-2	-1	-3	-11	-7	-2	-12	-2	-1	-5	-4
	M+K	-72	-8	-3	-6	-13	-8	-6	-15	-3	1	-6	-5
0726 BRUNLANES	M	4	1	3	-1	4	-6	-4	13	-5	3	-6	2
	K	-15	-2	7	-	-3	-11	-	1	-	2	-2	-7
	M+K	-11	-1	10	-1	1	-17	-4	14	-5	5	-8	-5
0727 HEDRUM	M	44	19	-7	5	-	3	11	-5	7	-	7	4
	K	34	9	-3	-	4	9	12	-2	-8	2	5	6
	M+K	78	28	-10	5	4	12	23	-7	-1	2	12	10
0728 LARDAL	M	6	2	6	3	-1	-5	-4	1	-	-	2	2
	K	-11	-7	1	1	-1	-11	-2	-	1	-	2	5
	M+K	-5	-5	7	4	-2	-16	-6	1	1	-	4	7

TABELL 14. FOLKETILVEKST ETTER KOMMUNE. 1967-1969 OG 1970-1972. (ÅRLIG GJENNOMSNITT)

HANDELSDISTRIKT / KOMMUNE	FOLKETALL 1/1 1967	1967-1969 (ÅRLIG GJENNOMSNITT) FØDTE	DØDE	INNFLYTTINGSOVERSKOTT, UTFLYTTINGSOVERSKOTT (-)	TILVEKST I ALT	TILVEKST PROSENT 2)	1970-1972 1) (ÅRLIG GJENNOMSNITT) FØDTE	DØDE	INNFLYTTINGSOVERSKOTT, UTFLYTTINGSOVERSKOTT (-)	TILVEKST I ALT	TILVEKST PROSENT 3)
HELE FYLKET ...	167549	2760	1709	881	1932	1,1	2775	1827	1050	1998	1,1
172 SVELVIK/SANDE H.D.	9759	175	100	24	99	1,0	196	104	195	287	2,8
0711 SVELVIK	4132	76	42	-4	30	0,7	95	45	218	268	6,1
0713 SANDE	5627	99	58	28	69	1,2	101	59	-23	19	0,3
181 HORTEN/HOLMESTRAND H.D. ...	31921	556	338	281	499	1,5	567	349	372	590	1,7
0702 HOLMESTRAND ...	6719	114	69	102	147	2,2	114	76	231	269	3,6
0703 HORTEN	13335	234	149	164	249	1,8	255	148	-101	6	0,0
0714 HOF	2275	31	27	-11	-7	-0,3	33	27	16	22	1,0
0716 VÅLE	2741	51	30	5	26	0,9	47	32	72	87	2,9
0717 BORRE	6851	126	63	21	84	1,2	118	66	154	206	2,9
182 TØNSBERG H.D. .	59806	988	587	354	755	1,2	940	648	209	501	0,8
0705 TØNSBERG	11578	159	153	-106	-100	-0,9	142	164	-207	-229	-2,1
0718 RAMNES	2660	45	29	22	38	1,4	48	30	20	38	1,4
0719 ANDEBU	3305	59	25	48	82	2,5	64	31	34	67	1,8
0720 STOKKE	6040	120	52	41	109	1,8	123	62	128	189	2,9
0721 SEM	18535	322	156	148	314	1,7	301	151	101	251	1,3
0722 NØTTERØY	14732	245	139	215	321	2,1	218	172	103	149	0,9
0723 TJØME	2956	38	33	-14	-9	-0,3	44	38	30	36	1,2
183 SANDEFJORD H.D.	30678	521	305	136	352	1,1	517	325	195	387	1,2
0706 SANDEFJORD	30678	521	305	136	352	1,1	517	325	195	387	1,2
184 LARVIK H.D. ...	35385	520	379	86	227	0,6	555	401	79	233	0,6
0707 LARVIK	10719	142	140	-125	-123	-1,2	138	140	-162	-164	-1,6
0708 STAVERN	2143	35	23	17	29	1,3	35	31	57	61	2,7
0725 TJØLLING	6332	100	57	79	122	1,9	110	55	27	82	1,2
0726 BRUNLANES	6201	91	70	24	45	0,7	104	66	54	92	1,4
0727 HEDRUM	7598	126	64	124	186	2,4	143	76	111	178	2,1
0728 LARDAL	2392	26	25	-33	-32	-1,4	25	33	-8	-16	-0,7

KILDE : NOS FOLKETALLET I KOMMUNENE OG MATERIALE I BYRÅET.
1) TALLENE FOR 1972 ER FORELØPIGE. 2) FRAMKOMMET VED Å TA TILVEKST I ALT DIVIDERT MED FOLKETALL 1. JANUAR 1968. 3) FRAMKOMMET VED Å TA TILVEKST I ALT DIVIDERT MED FOLKETALL 1. JANUAR 1971.

TABELL 15. FRAMSKRIVING AV FOLKEMENGDEN TIL ÅR 2000, ETTER FRAMSKRIVINGSALTERNATIV, KJØNN, ALDER OG KOMMUNE. FOLKEMENGDEN VED UTGANGEN AV ÅRET

HANDELSDISTRIKT / KOMMUNE	ALTERNATIV	1971, REGISTRERT FOLKEMENGDE I ALT	AV DETTE KVINNER	1977 I ALT	AV DETTE KVINNER	1980 I ALT	AV DETTE KVINNER	1985 I ALT	AV DETTE KVINNER	1990 I ALT	2000 I ALT
HELE FYLKET	1	177584	89606	189914	95676	195996	98676	205751	103452	215163	234222
	2	177584	89606	187495	94498	192190	96830	199533	100431	206343	218583
PST. AV HELE LANDET .	1	4,6	4,5	4,6	4,6	4,7	4,7	4,8	4,8	4,8	4,9
	2	4,6	4,5	4,6	4,7	4,7	4,7	4,8	4,8	4,8	4,9
ALDER											
0- 6 ÅR	1	19976	9707	21491	10431	22573	10950	23626	11468	24389	26329
	2	19976	9707	19072	9253	19595	9510	20499	9948	21121	21333
7-12	1	16973	8351	18264	8893	18570	9043	20145	9802	21207	22546
	2	16973	8351	18264	8893	17739	8636	17475	8508	18374	19315
13-15	1	8553	4189	8791	4318	9336	4562	9377	4568	10394	11230
	2	8553	4189	8791	4318	9336	4562	8951	4360	9016	9718
16-19	1	11192	5389	11748	5689	11824	5724	12710	6124	13148	14780
	2	11192	5389	11748	5689	11824	5724	12710	6124	11803	12791
20-29	1	25362	12062	26952	12899	27339	13115	27977	13424	28933	32136
	2	25362	12062	26952	12899	27341	13116	27979	13424	28934	28218
30-39	1	19124	9559	24454	12081	27068	13326	29531	14592	29325	30874
	2	19124	9559	24454	12081	27068	13326	29532	14592	29327	30875
40-49	1	20858	10258	19258	9498	19760	9846	22827	11322	28094	30200
	2	20858	10258	19258	9498	19761	9846	22827	11322	28094	30202
50-59	1	22340	11479	22291	11373	21153	10630	19171	9624	19365	27531
	2	22340	11479	22291	11373	21153	10630	19172	9624	19366	27531

KILDE : NOS FRAMSKRIVING AV FOLKEMENGDEN 1972-2000. REGIONALE TALL.

TABELL 15 FORTS. FRAMSKRIVING AV FOLKEMENGDEN TIL ÅR 2000, ETTER FRAMSKRIVINGSALTERNATIV, KJØNN, ALDER OG KOMMUNE. FOLKEMENGDEN VED UTGANGEN AV ÅRET

HANDELSDISTRIKT / KOMMUNE	ALTERNATIV	1971, REGISTRERT FOLKEMENGDE I ALT	1971 AV DETTE KVINNER	1977 I ALT	1977 AV DETTE KVINNER	1980 I ALT	1980 AV DETTE KVINNER	1985 I ALT	1985 AV DETTE KVINNER	1990 I ALT	2000 I ALT
60-66	1	13045	6848	14306	7540	14763	7826	15006	7876	13304	12690
	2	13045	6848	14306	7540	14763	7826	15006	7876	13304	12692
67-69	1	4853	2650	5231	2787	5567	3027	5778	3175	6015	4878
	2	4853	2650	5231	2787	5567	3027	5778	3175	6015	4879
70 ÅR OG OVER	1	15308	9114	17128	10167	18043	10627	19603	11477	20989	21028
	2	15308	9114	17128	10167	18043	10627	19604	11478	20989	21029
172 SVELVIK/SANDE H.D. ..	1	10652	5234	11775	5771	12322	6032	13148	6427	13918	15354
	2	10652	5234	11615	5693	12067	5910	12729	6227	13311	14281
0711 SVELVIK	1	4716	2355	5381	2693	5705	2860	6177	3096	6627	7410
	2	4716	2355	5301	2653	5580	2799	5966	2994	6321	6884
0713 SANDE	1	5936	2879	6394	3078	6617	3172	6971	3331	7291	7944
	2	5936	2879	6314	3040	6487	3111	6763	3233	6990	7397
181 HORTEN/HOLMESTRAND H.D.	1	34555	17299	37829	18980	39397	19786	41843	21011	44163	48697
	2	34555	17299	37297	18722	38559	19381	40486	20349	42236	45221
0702 HOLMESTRAND	1	7611	3807	8718	4306	9238	4541	10048	4914	10814	12285
	2	7611	3807	8594	4246	9039	4445	9719	4756	10336	11417
0703 HORTEN	1	14255	7180	15497	7863	16095	8178	17033	8659	17894	19613
	2	14255	7180	15271	7753	15740	8005	16467	8379	17098	18152
0714 HOF	1	2282	1093	2353	1152	2399	1185	2472	1226	2543	2701
	2	2282	1093	2320	1136	2350	1162	2395	1191	2437	2517
0716 VÅLE	1	3057	1541	3373	1708	3523	1795	3748	1911	3965	4371
	2	3057	1541	3331	1688	3450	1760	3632	1852	3796	4065
0717 BORRE	1	7350	3678	7888	3951	8142	4087	8542	4301	8947	9727
	2	7350	3678	7781	3899	7980	4009	8273	4171	8569	9070
182 TØNSBERG H.D.	1	63195	32075	67550	34112	69705	35140	73155	36814	76481	83359
	2	63195	32075	66668	33681	68316	34467	70892	35718	73269	77757
0705 TØNSBERG	1	10626	5773	10127	5513	9949	5429	9759	5328	9698	9912
	2	10626	5773	10000	5449	9771	5341	9508	5200	9368	9251
0718 RAMNES	1	2829	1359	3065	1487	3190	1556	3394	1674	3586	3942
	2	2829	1359	3021	1465	3118	1519	3273	1617	3411	3662
0719 ANDEBU	1	3691	1782	4153	2032	4377	2144	4731	2327	5066	5700
	2	3691	1782	4096	2002	4283	2097	4571	2246	4829	5288
0720 STOKKE	1	6833	3384	7739	3843	8182	4068	8871	4419	9498	10677
	2	6833	3384	7641	3797	8018	3991	8594	4286	9100	9953
0721 SEM	1	20151	10044	21779	10776	22550	11135	23712	11699	24804	27048
	2	20151	10044	21492	10636	22096	10915	22969	11342	23751	25258
0722 NØTTERØY	1	16067	8211	17581	8885	18290	9196	19419	9703	20454	22494
	2	16067	8211	17350	8774	17927	9024	18806	9413	19576	20984
0723 TJØME	1	2998	1522	3106	1576	3167	1612	3269	1664	3375	3586
	2	2998	1522	3068	1558	3103	1580	3171	1614	3234	3361
183 SANDEFJORD H.D.	1	32528	16435	34418	17330	35350	17764	36824	18437	38207	40997
	2	32528	16435	34018	17137	34734	17466	35815	17949	36798	38467
0706 SANDEFJORD	1	32528	16435	34418	17330	35350	17764	36824	18437	38207	40997
	2	32528	16435	34018	17137	34734	17466	35815	17949	36798	38467
184 LARVIK H.D.	1	36654	18563	38342	19483	39222	19954	40781	20763	42394	45815
	2	36654	18563	37897	19265	38514	19606	39611	20188	40729	42857
0707 LARVIK	1	10030	5266	9325	4930	9044	4795	8692	4619	8475	8334
	2	10030	5266	9231	4884	8911	4731	8495	4525	8208	7834
0708 STAVERN	1	2287	1119	2476	1220	2565	1272	2712	1352	2863	3139
	2	2287	1119	2449	1207	2522	1251	2635	1315	2756	2952
0725 TJØLLING	1	6962	3500	7718	3886	8086	4074	8681	4377	9244	10335
	2	6962	3500	7628	3841	7933	3995	8416	4242	8863	9661
0726 BRUNLANES	1	6559	3294	7043	3542	7278	3661	7684	3863	8054	8818
	2	6559	3294	6960	3501	7144	3594	7462	3754	7732	8255
0727 HEDRUM	1	8556	4274	9613	4837	10120	5101	10931	5511	11696	13134
	2	8556	4274	9484	4775	9908	4999	10577	5339	11187	12231
0728 LARDAL	1	2260	1110	2167	1068	2129	1051	2081	1041	2062	2055
	2	2260	1110	2145	1057	2096	1036	2026	1013	1983	1924

TABELL 16. PERSONER 16-69 ÅR MED MINST 100 ARBEIDSTIMER I GRUPPER FOR ALDER OG KJØNN I PROSENT AV PERSONER I ALT I HVER GRUPPE. KOMMUNER. 1970

HANDELSDISTRIKT / KOMMUNE	KJØNN	16-69 ÅR I ALT	16-69 ÅR AV DISSE MED MINST 1000 ÅR-BEIDS-TIMER	16-19 ÅR I ALT	16-19 ÅR AV DISSE MED MINST 1000 ÅR-BEIDS-TIMER	20-24 ÅR I ALT	20-24 ÅR AV DISSE MED MINST 1000 ÅR-BEIDS-TIMER	25-29 ÅR I ALT	25-29 ÅR AV DISSE MED MINST 1000 ÅR-BEIDS-TIMER	30-49 ÅR I ALT	30-49 ÅR AV DISSE MED MINST 1000 ÅR-BEIDS-TIMER	50-59 ÅR I ALT	50-59 ÅR AV DISSE MED MINST 1000 ÅR-BEIDS-TIMER	60-69 ÅR I ALT	60-69 ÅR AV DISSE MED MINST 1000 ÅR-BEIDS-TIMER
		PST.													
HELE FYLKET	MENN	86,9	80,1	58,6	33,1	88,9	74,9	94,6	90,0	96,5	94,6	90,5	87,7	71,7	65,1
	KVINNER I ALT	39,9	25,0	44,5	24,8	56,0	42,3	41,6	29,4	40,5	22,8	40,9	26,0	22,5	14,3
	GIFTE KVINNER	34,8	19,1	43,4	29,3	42,3	28,1	35,8	22,7	37,6	19,0	36,2	20,1	17,2	8,5
172 SVELVIK/SANDE H.D.	MENN	90,0	82,7	71,4	40,6	93,3	83,1	97,4	90,1	97,6	96,2	92,4	88,5	73,3	67,4
	KVINNER I ALT	41,4	25,2	47,8	27,1	54,3	41,3	41,4	26,8	42,8	23,1	41,5	26,6	23,4	12,8
	GIFTE KVINNER	36,9	20,0	35,0	30,0	39,9	24,7	38,7	23,0	40,1	20,0	38,0	22,0	20,3	9,0
0711 SVELVIK	MENN	89,6	82,8	76,3	49,6	92,9	81,5	95,3	87,2	96,4	95,8	91,4	86,4	71,7	66,2
	KVINNER I ALT	41,8	26,7	40,3	26,1	56,1	43,2	41,2	24,8	45,0	26,6	43,5	29,8	23,0	12,9
	GIFTE KVINNER	39,1	23,1	36,4	36,4	41,0	26,0	40,7	23,4	43,5	24,7	39,7	24,4	20,3	11,7
0713 SANDE	MENN	90,3	82,6	68,2	34,6	93,6	84,2	99,0	92,2	98,5	96,5	93,1	89,9	74,4	68,2
	KVINNER I ALT	41,2	24,1	52,9	27,9	53,0	40,1	41,6	28,4	41,2	20,7	39,9	24,2	23,7	12,6
	GIFTE KVINNER	35,3	17,7	33,3	22,2	39,2	23,8	37,0	22,5	37,6	16,7	36,7	20,1	20,2	6,9
181 HORTEN/HOLMESTRAND H.D.	MENN	87,0	81,0	60,6	36,4	90,4	79,4	93,5	89,6	96,6	95,3	89,9	87,1	71,2	66,1
	KVINNER I ALT	38,9	24,7	41,9	23,5	51,0	38,4	36,8	26,4	41,9	24,9	39,5	24,9	23,2	14,2
	GIFTE KVINNER	35,6	20,4	59,8	39,2	39,0	25,7	33,4	22,4	39,5	21,6	36,8	20,5	19,1	9,4
0702 HOLMESTRAND	MENN	87,3	80,2	65,0	37,2	88,6	74,7	88,4	85,0	95,6	93,9	90,8	86,9	73,7	65,6
	KVINNER I ALT	42,7	27,8	42,8	21,4	48,6	35,5	32,8	22,1	47,6	29,7	49,0	33,3	26,8	19,2
	GIFTE KVINNER	41,1	25,1	60,0	45,0	38,0	24,8	30,9	18,4	46,2	27,2	47,5	31,1	22,5	12,2
0703 HORTEN	MENN	86,0	80,8	60,0	41,1	89,8	79,4	93,8	89,7	96,7	95,4	87,5	86,1	66,7	62,7
	KVINNER I ALT	36,8	26,2	40,4	26,5	51,8	40,8	36,8	28,6	40,6	27,3	35,3	25,3	18,9	13,2
	GIFTE KVINNER	32,9	21,7	60,4	41,7	40,5	28,7	33,0	24,7	37,0	23,2	31,5	20,4	14,1	8,8
0714 HOF	MENN	89,0	84,4	61,8	43,4	93,2	80,7	98,7	94,7	97,4	97,4	93,2	92,5	78,4	73,6
	KVINNER I ALT	37,6	17,4	49,2	32,2	42,0	29,5	34,0	18,0	35,2	14,5	45,2	16,1	25,8	9,1
	GIFTE KVINNER	34,0	11,5	100,0	66,7	26,4	13,2	28,9	11,1	34,3	12,4	42,9	12,0	25,8	6,2
0716 VÅLE	MENN	91,5	84,6	71,1	40,2	96,7	87,5	98,1	97,1	97,0	95,0	94,2	90,4	81,7	74,6
	KVINNER I ALT	43,8	21,3	44,6	21,6	56,1	43,0	46,4	28,9	47,5	15,8	44,4	18,7	26,3	13,1
	GIFTE KVINNER	41,8	15,7	75,0	50,0	41,4	28,6	41,5	22,0	47,9	14,0	42,4	11,5	24,5	10,2
0717 BORRE	MENN	86,3	79,8	52,7	22,6	90,3	80,0	95,3	89,6	96,9	96,2	90,8	86,3	70,3	66,3
	KVINNER I ALT	37,8	22,1	40,7	19,4	52,5	36,7	38,0	27,5	38,7	21,4	34,6	21,1	27,2	13,8
	GIFTE KVINNER	33,6	17,8	50,0	22,7	39,6	21,5	34,6	24,2	36,0	18,4	32,1	16,7	21,3	8,9
182 TØNSBERG H.D.	MENN	86,2	79,2	56,8	30,4	87,1	72,2	94,7	90,5	96,2	94,2	90,3	87,1	69,2	63,2
	KVINNER I ALT	42,3	27,2	46,7	26,3	57,9	44,3	45,4	31,7	43,0	24,7	44,4	29,3	23,6	16,4
	GIFTE KVINNER	37,1	21,0	39,8	25,0	45,3	32,0	39,2	24,3	40,0	20,8	39,0	22,5	17,3	9,4
0705 TØNSBERG	MENN	84,2	76,6	55,6	26,3	84,7	68,0	94,2	87,0	93,6	90,6	87,8	85,3	71,8	67,4
	KVINNER I ALT	47,5	33,7	39,4	20,0	54,5	39,7	50,8	38,5	54,5	36,9	49,8	37,0	32,6	25,2
	GIFTE KVINNER	41,3	25,2	38,9	22,2	50,0	33,6	40,3	24,3	49,1	28,4	40,9	25,9	20,4	13,0
0718 RAMNES	MENN	88,1	83,1	54,7	35,8	90,4	85,2	97,1	97,1	97,6	95,9	94,6	91,4	77,2	71,5
	KVINNER I ALT	45,8	20,9	43,9	29,3	48,8	35,4	45,3	26,7	50,2	19,2	51,7	16,6	25,7	10,6
	GIFTE KVINNER	43,9	14,5	40,0	40,0	35,3	23,5	38,5	16,9	49,8	16,0	48,8	11,4	24,7	4,1
0719 ANDEBU	MENN	88,7	82,9	71,0	43,4	86,5	82,7	93,3	92,4	95,3	93,0	91,6	88,3	81,3	76,9
	KVINNER I ALT	48,3	28,5	61,0	39,0	61,2	52,5	40,1	24,1	46,1	22,5	57,4	29,7	28,0	16,1
	GIFTE KVINNER	43,3	21,1	58,3	25,0	41,4	32,9	34,5	16,4	44,8	20,1	58,3	28,2	20,7	8,0
0720 STOKKE	MENN	86,5	78,7	60,1	34,6	84,2	72,2	94,5	91,2	96,8	93,9	89,5	84,7	71,0	61,5
	KVINNER I ALT	41,5	22,3	51,0	25,3	53,8	38,9	36,1	23,1	44,6	19,0	41,5	22,6	21,2	13,7
	GIFTE KVINNER	37,0	15,7	26,7	13,3	40,6	23,1	32,8	18,8	43,7	16,6	35,3	13,7	17,6	6,8
0721 SEM	MENN	87,9	81,2	57,3	31,6	87,3	70,4	94,7	89,9	97,1	95,5	92,3	89,3	71,7	65,7
	KVINNER I ALT	41,2	26,6	47,8	26,1	60,8	49,2	47,8	33,8	39,9	23,4	42,9	27,9	20,6	14,1
	GIFTE KVINNER	36,3	21,5	36,1	27,8	45,2	34,3	41,4	27,2	37,4	20,4	39,4	23,8	16,1	9,0
0722 NØTTERØY	MENN	85,3	78,1	51,5	24,0	88,8	70,1	95,2	92,1	96,8	95,0	90,4	86,9	62,9	57,7
	KVINNER I ALT	39,0	25,5	46,9	27,8	61,2	45,7	44,8	31,0	38,3	22,7	39,5	28,2	18,9	12,7
	GIFTE KVINNER	34,0	20,6	46,2	28,2	46,4	33,6	41,0	26,4	35,6	19,7	33,9	22,1	15,7	9,6
0723 TJØME	MENN	80,6	74,3	59,3	35,8	88,6	80,5	93,8	90,0	93,8	91,2	81,1	79,4	54,3	44,6
	KVINNER I ALT	38,2	26,4	40,2	27,6	55,4	41,0	42,6	33,8	40,9	25,7	42,3	30,8	18,7	12,6
	GIFTE KVINNER	32,7	20,7	-	-	47,2	32,1	33,9	25,0	37,3	21,3	35,3	24,8	11,4	7,0

KILDE : FOLKE- OG BOLIGTELLING 1. NOVEMBER 1970.

TABELL 16 FORTS. PERSONER 16-69 ÅR MED MINST 100 ARBEIDSTIMER I GRUPPER FOR ALDER OG KJØNN I PROSENT AV PERSONER I ALT I HVER GRUPPE. KOMMUNER. 1970

HANDELSDISTRIKT / KOMMUNE	KJØNN	16-69 ÅR I ALT	16-69 ÅR AV DISSE MED MINST 1000 ÅR-BEIDS-TIMER	16-19 ÅR I ALT	16-19 ÅR AV DISSE MED MINST 1000 ÅR-BEIDS-TIMER	20-24 ÅR I ALT	20-24 ÅR AV DISSE MED MINST 1000 ÅR-BEIDS-TIMER	25-29 ÅR I ALT	25-29 ÅR AV DISSE MED MINST 1000 ÅR-BEIDS-TIMER	30-49 ÅR I ALT	30-49 ÅR AV DISSE MED MINST 1000 ÅR-BEIDS-TIMER	50-59 ÅR I ALT	50-59 ÅR AV DISSE MED MINST 1000 ÅR-BEIDS-TIMER	60-69 ÅR I ALT	60-69 ÅR AV DISSE MED MINST 1000 ÅR-BEIDS-TIMER
		PST.													
183 SANDEFJORD H.D. ...	MENN	86,6	79,4	55,4	31,8	87,9	72,4	93,9	88,8	96,2	93,7	90,5	88,0	73,7	65,3
	KVINNER I ALT	35,6	22,4	43,9	23,2	56,1	43,0	37,5	28,9	33,9	18,9	36,3	22,5	19,3	12,1
	GIFTE KVINNER	29,1	16,0	35,1	25,7	42,3	29,4	30,1	21,3	30,6	14,8	29,6	16,1	13,3	5,8
0706 SANDEFJORD	MENN	86,6	79,4	55,4	31,8	87,9	72,4	93,9	88,8	96,2	93,7	90,5	88,0	73,7	65,3
	KVINNER I ALT	35,6	22,4	43,9	23,2	56,1	43,0	37,5	28,9	33,9	18,9	36,3	22,5	19,3	12,1
	GIFTE KVINNER	29,1	16,0	35,1	25,7	42,3	29,4	30,1	21,3	30,6	14,8	29,6	16,1	13,3	5,8
184 LARVIK H.D.	MENN	87,6	80,5	58,9	33,5	89,6	74,3	95,4	90,9	97,0	95,2	91,0	88,6	74,3	66,3
	KVINNER I ALT	39,9	23,7	42,7	24,0	58,2	42,7	43,3	29,5	40,4	21,1	40,6	24,5	22,7	13,0
	GIFTE KVINNER	34,6	17,4	39,6	27,5	41,5	24,3	35,9	21,2	37,1	17,2	36,3	18,7	18,1	8,2
0707 LARVIK	MENN	85,7	79,3	56,4	35,0	89,8	75,9	94,3	89,3	96,2	94,1	88,7	86,7	73,5	68,2
	KVINNER I ALT	41,9	27,6	41,3	26,0	58,2	47,5	50,8	37,1	44,1	25,6	44,0	28,7	23,6	15,4
	GIFTE KVINNER	35,5	20,0	36,8	36,8	36,2	24,6	42,6	26,4	39,7	20,8	38,2	21,4	16,1	8,7
0708 STAVERN	MENN	85,8	77,4	53,7	28,0	91,4	72,4	95,4	83,1	97,5	96,1	89,9	86,8	58,9	52,2
	KVINNER I ALT	39,8	26,8	31,9	13,9	66,2	41,2	44,8	28,4	40,7	27,1	39,1	33,6	21,5	15,1
	GIFTE KVINNER	37,3	23,5	40,0	-	60,5	27,9	37,9	22,4	38,7	25,0	35,2	27,5	14,8	9,3
0725 TJØLLING	MENN	89,3	81,9	62,7	33,6	90,2	75,4	96,8	93,5	97,3	95,4	92,4	89,9	74,9	64,2
	KVINNER I ALT	36,7	20,9	41,9	20,7	59,9	47,7	39,5	27,9	36,9	18,2	34,4	20,3	16,6	6,3
	GIFTE KVINNER	31,5	16,1	30,8	15,4	39,8	30,1	29,5	18,5	34,5	15,7	31,9	16,9	13,1	4,6
0726 BRUNLANES	MENN	86,3	79,4	56,8	30,6	89,6	70,5	92,9	90,2	96,1	94,9	91,3	89,4	70,9	64,4
	KVINNER I ALT	39,4	22,1	44,0	21,8	60,4	40,6	45,6	30,2	40,0	20,6	37,1	19,2	23,6	14,0
	GIFTE KVINNER	34,1	15,6	45,5	31,8	43,1	22,9	39,6	22,1	36,1	15,3	32,7	13,9	21,1	9,7
0727 HEDRUM	MENN	89,5	81,9	59,4	30,5	87,6	73,4	96,9	93,4	98,1	96,2	93,1	89,6	80,1	70,2
	KVINNER I ALT	40,3	21,7	47,6	30,2	55,9	35,8	37,5	22,2	39,4	17,6	43,1	23,2	23,7	13,1
	GIFTE KVINNER	35,8	15,6	44,0	32,0	44,5	19,8	32,0	16,7	37,0	14,4	39,3	18,2	20,8	9,3
0728 LARDAL	MENN	90,3	83,2	68,3	48,8	93,7	81,0	100,0	90,7	97,7	95,8	92,3	90,1	80,7	67,2
	KVINNER I ALT	38,6	21,0	40,3	20,8	45,5	32,7	38,8	34,7	40,7	19,5	40,4	23,0	28,0	11,2
	GIFTE KVINNER	34,0	15,7	28,6	14,3	34,4	25,0	31,0	26,2	36,7	15,0	37,6	18,0	23,6	5,6

TABELL 17. ANSATTE 16 ÅR OG OVER MED MINST 100 ARBEIDSTIMER, ETTER KJØNN, NÆRING OG BOSTEDSKOMMUNE. 1970

HANDELSDISTRIKT / KOMMUNE	KJØNN	ANSATTE I ALT	ANSATTE AV DISSE MED MINST 1000 ARBEIDSTIMER	JORDBRUK OG SKOGBRUK M.V. I ALT	JORDBRUK OG SKOGBRUK M.V. AV DISSE MED MINST 1000 ARBEIDSTIMER	FISKE M.V. OG HVALFANGST I ALT	FISKE M.V. OG HVALFANGST AV DISSE MED MINST 1000 ARBEIDSTIMER	BERGVERKSDRIFT M.V. OG INDUSTRI I ALT	BERGVERKSDRIFT M.V. OG INDUSTRI AV DISSE MED MINST 1000 ARBEIDSTIMER	BYGGE- OG ANLEGGSVIRKSOMHET I ALT	BYGGE- OG ANLEGGSVIRKSOMHET AV DISSE MED MINST 1000 ARBEIDSTIMER	KRAFT- OG VANNFORSYNING M.V. I ALT	KRAFT- OG VANNFORSYNING M.V. AV DISSE MED MINST 1000 ARBEIDSTIMER
HELE FYLKET	M	43090	39433	894	725	56	50	20096	18532	3932	3653	420	396
	K	20034	13128	345	113	1	:	4119	2955	122	78	49	36
	M+K	63124	52561	1239	838	57	:	24215	21487	4054	3731	469	432
172 SVELVIK/SANDE	M	2631	2402	60	48	1	:	1628	1497	260	241	20	19
H.D.	K	1140	743	31	8	-	-	402	287	3	1	3	2
	M+K	3771	3145	91	56	1	:	2030	1784	263	242	23	21
0711 SVELVIK	M	1132	1036	17	11	-	-	737	686	100	:	6	6
	K	512	338	18	2	-	-	232	165	1	:	-	-
	M+K	1644	1374	35	13	-	-	969	851	101	91	6	6
0713 SANDE	M	1499	1366	43	37	1	:	891	811	160	:	14	13
	K	628	405	13	6	-	-	170	122	2	:	3	2
	M+K	2127	1771	56	43	1	:	1061	933	162	151	17	15
181 HORTEN/HOLME-	M	8604	7975	158	137	2	:	4543	4253	662	:	63	62
STRAND H.D.	K	3714	2486	53	25	-	-	830	603	27	:	11	8
	M+K	12318	10461	211	162	2	:	5373	4856	689	635	74	70
0702 HOLMESTRAND	M	1885	1719	25	22	1	:	1189	1089	155	:	19	19
	K	909	605	18	8	-	-	220	172	11	:	2	:
	M+K	2794	2324	43	30	1	:	1409	1261	166	151	21	:
0703 HORTEN	M	3878	3636	7	4	1	:	1951	1860	206	:	16	15
	K	1616	1147	3	2	-	-	379	278	9	:	3	3
	M+K	5494	4783	10	6	1	:	2330	2138	215	197	19	18
0714 HOF	M	536	506	47	42	-	-	269	263	88	:	7	7
	K	173	100	6	1	-	-	29	21	2	:	-	-
	M+K	709	606	53	43	-	-	298	284	90	85	7	7
0716 VÆLE	M	571	524	35	31	-	-	297	271	70	66	11	11
	K	268	169	13	6	-	-	47	28	-	-	4	2
	M+K	839	693	48	37	-	-	344	299	70	66	15	13
0717 BORRE	M	1734	1590	44	38	-	-	837	770	143	134	10	10
	K	748	465	13	8	-	-	155	104	5	2	2	:
	M+K	2482	2055	57	46	-	-	992	874	148	136	12	:
182 TØNSBERG H.D. ...	M	14950	13657	267	208	16	:	6190	5675	1366	1269	177	169
	K	7769	5192	142	51	1	:	1482	1086	36	27	22	16
	M+K	22719	18849	409	259	17	14	7672	6761	1402	1296	199	185
0705 TØNSBERG	M	2633	2372	7	:	-	-	1099	1001	164	148	46	:
	K	1820	1279	1	:	-	-	322	243	9	6	4	:
	M+K	4453	3651	8	5	-	-	1421	1244	173	154	50	44
0718 RAMNES	M	500	473	17	15	-	-	198	185	79	:	5	4
	K	230	150	3	2	-	-	47	36	1	:	-	-
	M+K	730	623	20	17	-	-	245	221	80	78	5	4
0719 ANDEBU	M	824	755	58	47	2	:	329	305	142	133	8	:
	K	412	282	11	3	-	-	62	54	-	-	1	:
	M+K	1236	1037	69	50	2	:	391	359	142	133	9	7
0720 STOKKE	M	1475	1334	57	:	1	:	638	578	169	:	13	13
	K	694	419	29	:	-	-	114	77	2	:	4	4
	M+K	2169	1753	86	52	1	:	752	655	171	161	17	17
0721 SEM	M	5017	4615	96	73	1	:	2279	2129	421	389	53	53
	K	2430	1608	70	28	-	-	613	454	9	8	5	4
	M+K	7447	6223	166	101	1	:	2892	2583	430	397	58	57
0722 NØTTERØY.....	M	3831	3492	26	21	6	:	1472	1323	321	300	41	:
	K	1877	1245	24	7	1	:	298	207	14	10	8	:
	M+K	5708	4737	50	28	7	6	1770	1530	335	310	49	46
0723 TJØME	M	670	616	6	5	6	5	175	154	70	:	11	10
	K	306	209	4	1	-	-	26	15	1	:	-	-
	M+K	976	825	10	6	6	5	201	169	71	63	11	10

KILDE : FOLKE- OG BOLIGTELLING 1. NOVEMBER 1970.

FORRETNINGS-VIRKSOMHET		SJØ-TRANSPORT		ANNEN SAMFERDSEL		OFFENTLIG ADMINISTRASJON OG FORSVAR		OFFENTLIG OG PRIVAT TJENESTEYTING		PERSONLIG TJENESTEYTING		UOPPGITT		
I ALT	AV DISSE MED MINST 1000 ÅR-BEIDS-TIMER	I ALT	AV DISSE MED MINST 1000 ÅR-BEIDS-TIMER	I ALT	AV DISSE MED MINST 1000 ÅR-BEIDS-TIMER	I ALT	AV DISSE MED MINST 1000 ÅR-BEIDS-TIMER	I ALT	AV DISSE MED MINST 1000 ÅR-BEIDS-TIMER	I ALT	AV DISSE MED MINST 1000 ÅR-BEIDS-TIMER	I ALT	AV DISSE MED MINST 1000 ÅR-BEIDS-TIMER	NR.
4026	3619	4789	4468	1688	1581	3409	3047	3191	2879	518	422	71	61	
5072	3202	576	458	659	475	838	626	5727	3740	2502	1422	24	:	
9098	6821	5365	4926	2347	2056	4247	3673	8918	6619	3020	1844	95	:	
161	144	117	108	134	127	106	89	130	116	12	:	2	2	172
252	156	12	10	43	34	29	20	227	148	137	:	1	:	
413	300	129	118	177	161	135	109	357	264	149	86	3	:	
61	54	62	58	35	34	58	49	52	43	4	:	-	-	0711
93	61	7	5	26	23	14	10	75	49	46	:	-	-	
154	115	69	63	61	57	72	59	127	92	50	27	-	-	
100	90	55	50	99	93	48	40	78	73	8	6	2	2	0713
159	95	5	5	17	11	15	10	152	99	91	53	1	:	
259	185	60	55	116	104	63	50	230	172	99	59	3	:	
507	462	539	483	279	259	1173	1090	607	550	63	:	8	:	181
828	524	66	52	117	89	222	186	1100	730	456	:	4	4	
1335	986	605	535	396	348	1395	1276	1707	1280	519	305	12	:	
123	115	90	82	71	63	86	69	115	105	10	9	1	-	0702
178	111	15	11	18	12	25	21	317	211	105	52	-	-	
301	226	105	93	89	75	111	90	432	316	115	61	1	-	
211	193	269	237	103	96	805	761	276	251	29	24	4	2	0703
394	257	35	28	53	44	127	110	420	301	190	117	3	:	
605	450	304	265	156	140	932	871	696	552	219	141	7	:	
24	20	22	:	17	17	34	28	25	23	3	2	-	-	0714
35	18	1	:	13	10	14	9	45	26	28	14	-	-	
59	38	23	20	30	27	48	37	70	49	31	16	-	-	
41	39	24	:	22	21	29	27	38	35	1	:	3	2	0716
57	41	3	:	13	10	12	11	77	48	42	:	-	-	
98	80	27	22	35	31	41	38	115	83	43	22	3	2	
108	95	134	125	66	62	219	205	153	136	20	15	-	-	0717
164	97	12	10	20	13	44	35	241	144	91	50	1	:	
272	192	146	135	86	75	263	240	394	280	111	65	1	:	
1684	1503	2027	1922	622	578	1083	974	1297	1162	200	164	21	:	182
1935	1257	217	183	295	217	321	240	2398	1591	917	521	3	:	
3619	2760	2244	2105	917	795	1404	1214	3695	2753	1117	685	24	22	
400	355	289	272	103	91	175	152	299	266	49	39	2	1	0705
445	298	49	38	52	35	68	53	644	460	226	144	-	-	
845	653	338	310	155	126	243	205	943	726	275	183	2	1	
53	51	37	35	40	38	35	33	34	33	1	:	1	1	0718
59	39	9	8	17	14	8	4	53	27	33	:	-	-	
112	90	46	43	57	52	43	37	87	60	34	20	1	1	
59	49	91	88	40	38	40	37	52	48	3	1	-	-	0719
110	80	9	8	13	10	17	12	128	80	60	34	1	:	
169	129	100	96	53	48	57	49	180	128	63	35	1	:	
120	114	177	162	53	48	98	84	125	112	19	16	5	:	0720
146	84	16	14	24	19	25	21	232	145	102	43	-	-	
266	198	193	176	77	67	123	105	357	257	121	59	5	:	
540	485	683	645	177	166	316	278	395	353	52	40	4	:	0721
590	383	69	56	86	63	72	50	667	428	247	132	2	2	
1130	868	752	701	263	229	388	328	1062	781	299	172	6	:	
472	415	621	595	169	160	291	266	341	304	64	55	7	7	0722
514	324	54	49	79	60	100	76	578	383	207	123	-	-	
986	739	675	644	248	220	391	342	919	687	271	178	7	7	
40	34	129	125	40	37	128	124	51	46	12	:	2	1	0723
71	49	11	10	24	16	31	24	96	68	42	:	-	-	
111	83	140	135	64	53	159	148	147	114	54	38	2	1	

TABELL 17 FORTS. ANSATTE 16 ÅR OG OVER MED MINST 100 ARBEIDSTIMER, ETTER KJØNN, NÆRING OG BOSTEDSKOMMUNE. 1970

HANDELSDISTRIKT / KOMMUNE	KJØNN	ANSATTE I ALT	ANSATTE AV DISSE MED MINST 1000 ARBEIDSTIMER	JORDBRUK OG SKOGBRUK M.V. I ALT	JORDBRUK OG SKOGBRUK M.V. AV DISSE MED MINST 1000 ARBEIDSTIMER	FISKE M.V. OG HVALFANGST I ALT	FISKE M.V. OG HVALFANGST AV DISSE MED MINST 1000 ARBEIDSTIMER	BERGVERKSDRIFT M.V. OG INDUSTRI I ALT	BERGVERKSDRIFT M.V. OG INDUSTRI AV DISSE MED MINST 1000 ARBEIDSTIMER	BYGGE- OG ANLEGGSVIRKSOMHET I ALT	BYGGE- OG ANLEGGSVIRKSOMHET AV DISSE MED MINST 1000 ARBEIDSTIMER	KRAFT- OG VANNFORSYNING M.V. I ALT	KRAFT- OG VANNFORSYNING M.V. AV DISSE MED MINST 1000 ARBEIDSTIMER
183 SANDEFJORD H.D. .	M	8166	7413	95	69	22	20	3690	3360	751	700	52	50
	K	3435	2201	34	8	-	-	534	386	33	24	3	3
	M+K	11601	9614	129	77	22	20	4224	3746	784	724	55	53
0706 SANDEFJORD	M	8166	7413	95	69	22	20	3690	3360	751	700	52	50
	K	3435	2201	34	8	-	-	534	386	33	24	3	3
	M+K	11601	9614	129	77	22	20	4224	3746	784	724	55	53
184 LARVIK H.D.	M	8739	7986	314	263	15	:	4045	3747	893	819	108	96
	K	3976	2506	85	21	-	-	871	593	23	15	10	7
	M+K	12715	10492	399	284	15	:	4916	4340	916	834	118	103
0707 LARVIK	M	2673	2464	15	12	2	:	1345	1264	179	161	29	:
	K	1423	927	1	:	-	-	352	247	7	6	2	:
	M+K	4096	3391	16	:	2	:	1697	1511	186	167	31	28
0708 STAVERN	M	586	528	2	:	1	:	229	205	26	23	9	8
	K	247	163	-	-	-	-	45	32	-	-	-	-
	M+K	833	691	2	:	1	:	274	237	26	23	9	8
0725 TJØLLING	M	1605	1466	39	27	1	:	842	781	170	160	20	:
	K	677	409	21	1	-	-	153	96	7	3	2	:
	M+K	2282	1875	60	28	1	:	995	877	177	163	22	17
0726 BRUNLANES	M	1454	1328	87	74	8	8	679	626	138	:	19	16
	K	653	419	39	11	-	-	155	109	2	:	4	3
	M+K	2107	1747	126	85	8	8	834	735	140	131	23	19
0727 HEDRUM	M	1945	1762	103	86	3	3	817	745	259	:	25	:
	K	827	485	22	8	-	-	154	100	6	:	2	:
	M+K	2772	2247	125	94	3	3	971	845	265	241	27	26
0728 LARDAL	M	476	438	68	:	-	-	133	126	121	:	6	5
	K	149	103	2	:	-	-	12	9	1	:	-	-
	M+K	625	541	70	63	-	-	145	135	122	109	6	5

FORRETNINGS-VIRKSOMHET		SJØ-TRANSPORT		ANNEN SAMFERDSEL		OFFENTLIG ADMINISTRASJON OG FORSVAR		OFFENTLIG OG PRIVAT TJENESTEYTING		PERSONLIG TJENESTEYTING		UOPPGITT		
I ALT	AV DISSE MED MINST 1000 ÅR-BEIDS-TIMER	I ALT	AV DISSE MED MINST 1000 ÅR-BEIDS-TIMER	I ALT	AV DISSE MED MINST 1000 ÅR-BEIDS-TIMER	I ALT	AV DISSE MED MINST 1000 ÅR-BEIDS-TIMER	I ALT	AV DISSE MED MINST 1000 ÅR-BEIDS-TIMER	I ALT	AV DISSE MED MINST 1000 ÅR-BEIDS-TIMER	I ALT	AV DISSE MED MINST 1000 ÅR-BEIDS-TIMER	NR.
801	727	1342	1250	230	217	432	356	579	528	150	117	22	19	183
972	600	167	127	68	46	118	80	948	612	546	304	12	11	
1773	1327	1509	1377	298	263	550	436	1527	1140	696	421	34	30	
801	727	1342	1250	230	217	432	356	579	528	150	117	22	19	0706
972	600	167	127	68	46	118	80	948	612	546	304	12	11	
1773	1327	1509	1377	298	263	550	436	1527	1140	696	421	34	30	
873	783	764	705	423	400	615	538	578	523	93	80	18	:	184
1085	665	114	86	136	89	148	100	1054	659	446	267	4	4	
1958	1448	878	791	559	489	763	638	1632	1182	539	347	22	:	
316	292	234	211	143	133	156	130	206	189	36	32	12	12	0707
401	257	59	42	44	31	55	36	358	214	140	88	4	4	
717	549	293	253	187	164	211	166	564	403	176	120	16	16	
53	47	51	44	20	19	150	140	40	35	5	4	-	-	0708
53	30	6	5	9	6	21	15	82	56	31	19	-	-	
106	77	57	49	29	25	171	155	122	91	36	23	-	-	
138	123	143	135	61	:	74	59	96	87	16	14	5	:	0725
197	122	10	9	25	:	21	14	180	112	61	35	-	-	
335	245	153	144	86	75	95	73	276	199	77	49	5	:	
122	108	138	131	55	:	105	89	90	84	12	8	1	1	0726
160	102	13	8	18	:	20	14	174	118	68	40	-	-	
282	210	151	139	73	66	125	103	264	202	80	48	1	1	
220	195	173	160	101	94	106	98	117	101	21	19	-	-	0727
238	128	26	22	28	16	26	16	206	120	119	69	-	-	
458	323	199	182	129	110	132	114	323	221	140	88	-	-	
24	18	25	24	43	42	24	22	29	27	3	3	-	-	0728
36	26	-	-	12	7	5	5	54	39	27	16	-	-	
60	44	25	24	55	49	29	27	83	66	30	19	-	-	

TABELL 18. SELVSTENDIGE[1] 16 ÅR OG OVER MED MINST 100 ARBEIDSTIMER, ETTER KJØNN, NÆRING OG BOSTEDSKOMMUNE. 1970

HANDELSDISTRIKT / KOMMUNE	KJØNN	SELVSTENDIGE I ALT	SELVSTENDIGE AV DISSE MED MINST 1000 ARBEIDSTIMER	JORDBRUK OG SKOGBRUK M.V. I ALT	JORDBRUK OG SKOGBRUK M.V. AV DISSE MED MINST 1000 ARBEIDSTIMER	FISKE M.V. OG HVALFANGST I ALT	FISKE M.V. OG HVALFANGST AV DISSE MED MINST 1000 ARBEIDSTIMER	BERGVERKSDRIFT M.V. OG INDUSTRI I ALT	BERGVERKSDRIFT M.V. OG INDUSTRI AV DISSE MED MINST 1000 ARBEIDSTIMER	BYGGE- OG ANLEGGSVIRKSOMHET I ALT	BYGGE- OG ANLEGGSVIRKSOMHET AV DISSE MED MINST 1000 ARBEIDSTIMER	KRAFT- OG VANNFORSYNING M.V. I ALT	KRAFT- OG VANNFORSYNING M.V. AV DISSE MED MINST 1000 ARBEIDSTIMER
HELE FYLKET	M	7678	7011	3094	2725	100	:	874	821	1238	1137	5	:
	K	3035	1292	1688	355	2	:	158	89	39	18	-	-
	M+K	10713	8303	4782	3080	102	83	1032	910	1277	1155	5	:
172 SVELVIK/SANDE H.D.	M	490	437	247	209	2	:	62	59	63	57	-	-
	K	201	68	135	26	-	-	9	3	4	4	-	-
	M+K	691	505	382	235	2	:	71	62	67	61	-	-
0711 SVELVIK	M	166	153	56	49	-	-	33	31	26	22	-	-
	K	64	29	27	4	-	-	5	3	2	:	-	-
	M+K	230	182	83	53	-	-	38	34	28	:	-	-
0713 SANDE	M	324	284	191	160	2	:	29	28	37	35	-	-
	K	137	39	108	22	-	-	4	-	2	:	-	-
	M+K	461	323	299	182	2	:	33	28	39	:	-	-
181 HORTEN/HOLMESTRAND H.D.	M	1358	1234	598	526	3	1	141	135	193	175	-	-
	K	573	236	309	52	-	-	30	16	9	6	-	-
	M+K	1931	1470	907	578	3	1	171	151	202	181	-	-
0702 HOLMESTRAND	M	297	267	112	92	-	-	24	22	53	51	-	-
	K	115	60	49	11	-	-	3	2	3	2	-	-
	M+K	412	327	161	103	-	-	27	24	56	53	-	-
0703 HORTEN	M	270	249	6	6	1	:	47	45	47	:	-	-
	K	105	79	4	2	-	-	9	5	1	:	-	-
	M+K	375	328	10	8	1	:	56	50	48	42	-	-
0714 HOF	M	171	156	111	100	-	-	16	16	21	20	-	-
	K	97	25	77	16	-	-	7	3	3	1	-	-
	M+K	268	181	188	116	-	-	23	19	24	21	-	-
0716 VRLE	M	300	269	229	204	-	-	13	12	25	:	-	-
	K	132	26	109	11	-	-	4	4	1	:	-	-
	M+K	432	295	338	215	-	-	17	16	26	22	-	-
0717 BORRE	M	320	293	140	124	2	:	41	40	47	:	-	-
	K	124	46	70	12	-	-	7	2	1	:	-	-
	M+K	444	339	210	136	2	:	48	42	48	43	-	-
182 TØNSBERG H.D. ...	M	2794	2576	1094	988	33	25	314	:	493	455	1	:
	K	1045	450	566	108	1	:	64	:	14	5	-	-
	M+K	3839	3026	1660	1096	34	:	378	332	507	460	1	:
0705 TØNSBERG	M	333	304	-	-	-	-	54	48	47	42	-	-
	K	123	91	-	-	-	-	12	8	3	2	-	-
	M+K	456	395	-	-	-	-	66	56	50	44	-	-
0718 RAMNES	M	303	276	240	217	-	-	11	11	27	:	-	-
	K	141	19	124	9	-	-	5	4	1	:	-	-
	M+K	444	295	364	226	-	-	16	15	28	26	-	-
0719 ANDEBU	M	322	306	212	199	-	-	29	28	45	:	-	-
	K	128	36	106	23	-	-	4	2	2	:	-	-
	M+K	450	342	318	222	-	-	33	30	47	44	-	-
0720 STOKKE	M	403	363	244	217	-	-	47	41	56	:	-	-
	K	167	42	129	14	-	-	6	3	2	:	-	-
	M+K	570	405	373	231	-	-	53	44	58	53	-	-
0721 SEM	M	744	694	265	236	1	:	98	95	159	:	1	:
	K	266	128	143	43	-	-	25	14	1	:	-	-
	M+K	1010	822	408	279	1	:	123	109	160	148	1	:
0722 NØTTERØY.....	M	553	512	107	96	12	7	61	58	126	114	-	-
	K	161	91	47	11	-	-	10	6	4	1	-	-
	M+K	714	603	154	107	12	7	71	64	130	115	-	-
0723 TJØME	M	136	121	26	23	20	:	14	:	33	:	-	-
	K	59	43	17	8	1	:	2	:	1	:	-	-
	M+K	195	164	43	31	21	18	16	14	34	30	-	-

KILDE : FOLKE- OG BOLIGTELLING 1. NOVEMBER 1970.
1) OMFATTER OGSÅ FAMILIEMEDLEMMER UTEN FAST LØNN I FAMILIEBEDRIFT.

FORRETNINGS-VIRKSOMHET		SJØ-TRANSPORT		ANNEN SAMFERDSEL		OFFENTLIG ADMINISTRASJON OG FORSVAR		OFFENTLIG OG PRIVAT TJENESTEYTING		PERSONLIG TJENESTE-YTING		UOPPGITT		
I ALT	AV DISSE MED MINST 1000 AR-BEIDS-TIMER	I ALT	AV DISSE MED MINST 1000 AR-BEIDS-TIMER	I ALT	AV DISSE MED MINST 1000 AR-BEIDS-TIMER	I ALT	AV DISSE MED MINST 1000 AR-BEIDS-TIMER	I ALT	AV DISSE MED MINST 1000 AR-BEIDS-TIMER	I ALT	AV DISSE MED MINST 1000 AR-BEIDS-TIMER	I ALT	AV DISSE MED MINST 1000 AR-BEIDS-TIMER	NR.
1145	1090	43	43	501	479	-	-	470	437	204	189	4	3	
747	566	3	:	20	13	-	-	146	80	232	169	-	-	
1892	1656	46	:	521	492	-	-	616	517	436	358	4	3	
52	48	3	:	35	34	-	-	16	:	10	10	-	-	172
39	26	-	-	1	:	-	-	4	:	9	6	-	-	
91	74	3	:	36	:	-	-	20	17	19	16	-	-	
26	26	3	:	14	14	-	-	4	:	4	4	-	-	0711
24	19	-	-	1	:	-	-	2	:	3	-	-	-	
50	45	3	:	15	:	-	-	6	4	7	4	-	-	
26	22	-	-	21	20	-	-	12	:	6	6	-	-	0713
15	7	-	-	-	-	-	-	2	:	6	6	-	-	
41	29	-	-	21	20	-	-	14	13	12	12	-	-	
218	207	2	:	85	80	-	-	74	:	43	38	1	:	181
138	107	1	:	8	6	-	-	28	:	50	34	-	-	
356	314	3	:	93	86	-	-	102	83	93	72	1	:	
58	54	-	-	28	28	-	-	15	15	7	5	-	-	0702
40	30	-	-	2	:	-	-	8	6	10	:	-	-	
98	84	-	-	30	:	-	-	23	21	17	:	-	-	
90	87	1	:	15	12	-	-	40	37	22	19	1	:	0703
55	48	1	:	4	3	-	-	9	3	22	16	-	-	
145	135	2	:	19	15	-	-	49	40	44	35	1	:	
10	8	-	-	10	10	-	-	3	2	-	-	-	-	0714
7	5	-	-	1	:	-	-	-	-	2	:	-	-	
17	13	-	-	11	:	-	-	3	2	2	:	-	-	
15	14	-	-	12	12	-	-	3	:	3	3	-	-	0716
8	5	-	-	-	-	-	-	5	:	5	3	-	-	
23	19	-	-	12	12	-	-	8	5	8	6	-	-	
45	44	1	:	20	18	-	-	13	12	11	11	-	-	0717
28	19	-	-	1	:	-	-	6	3	11	8	-	-	
73	63	1	:	21	:	-	-	19	15	22	19	-	-	
421	406	22	22	162	155	-	-	186	171	67	59	1	1	182
249	196	2	:	9	5	-	-	62	38	78	58	-	-	
670	602	24	:	171	160	-	-	248	209	145	117	1	1	
114	110	7	:	36	:	-	-	56	49	19	15	-	-	0705
68	53	2	:	1	:	-	-	15	7	22	20	-	-	
182	163	9	7	37	34	-	-	71	56	41	35	-	-	
10	9	-	-	10	10	-	-	3	:	2	:	-	-	0718
6	4	-	-	3	1	-	-	1	:	1	:	-	-	
16	13	-	-	13	11	-	-	4	2	3	2	-	-	
12	12	1	:	19	18	-	-	3	3	1	:	-	-	0719
5	3	-	-	2	:	-	-	4	4	5	:	-	-	
17	15	1	:	21	:	-	-	7	7	6	3	-	-	
20	20	1	:	19	19	-	-	15	13	1	:	-	-	0720
18	17	-	-	1	:	-	-	7	5	4	:	-	-	
38	37	1	:	20	:	-	-	22	18	5	2	-	-	
116	111	4	4	45	:	-	-	36	36	19	19	-	-	0721
59	48	-	-	1	:	-	-	11	5	26	17	-	-	
175	159	4	4	46	44	-	-	47	41	45	36	-	-	
126	122	9	9	25	:	-	-	67	:	20	19	-	-	0722
68	51	-	-	1	:	-	-	20	:	11	9	-	-	
194	173	9	9	26	24	-	-	87	76	31	28	-	-	
23	22	-	-	8	8	-	-	6	5	5	4	1	1	0723
25	20	-	-	-	-	-	-	4	4	9	7	-	-	
48	42	-	-	8	8	-	-	10	9	14	11	1	1	

TABELL 18 FORTS. SELVSTENDIGE[1] 16 ÅR OG OVER MED MINST 100 ARBEIDSTIMER, ETTER KJØNN, NÆRING OG BOSTEDSKOMMUNE. 1970

HANDELSDISTRIKT / KOMMUNE	KJØNN	SELVSTENDIGE I ALT	SELVSTENDIGE AV DISSE MED MINST 1000 ARBEIDSTIMER	JORDBRUK OG SKOGBRUK M.V. I ALT	JORDBRUK OG SKOGBRUK M.V. AV DISSE MED MINST 1000 ARBEIDSTIMER	FISKE M.V. OG HVALFANGST I ALT	FISKE M.V. OG HVALFANGST AV DISSE MED MINST 1000 ARBEIDSTIMER	BERGVERKSDRIFT M.V. OG INDUSTRI I ALT	BERGVERKSDRIFT M.V. OG INDUSTRI AV DISSE MED MINST 1000 ARBEIDSTIMER	BYGGE- OG ANLEGGSVIRKSOMHET I ALT	BYGGE- OG ANLEGGSVIRKSOMHET AV DISSE MED MINST 1000 ARBEIDSTIMER	KRAFT- OG VANNFORSYNING M.V. I ALT	KRAFT- OG VANNFORSYNING M.V. AV DISSE MED MINST 1000 ARBEIDSTIMER
183 SANDEFJORD H.D. .	M	1147	1060	286	245	11	:	149	:	223	205	-	-
	K	380	189	163	53	1	:	19	:	4	-	-	-
	M+K	1527	1249	449	298	12	9	168	154	227	205	-	-
0706 SANDEFJORD	M	1147	1060	286	245	11	:	149	:	223	205	-	-
	K	380	189	163	53	1	:	19	:	4	-	-	-
	M+K	1527	1249	449	298	12	9	168	154	227	205	-	-
184 LARVIK H.D.	M	1889	1704	869	757	51	45	208	191	266	245	4	:
	K	836	349	515	116	-	-	36	20	8	3	-	-
	M+K	2725	2053	1384	873	51	45	244	211	274	248	4	:
0707 LARVIK	M	267	250	2	:	1	:	41	38	56	50	1	:
	K	105	80	-	-	-	-	11	5	4	2	-	-
	M+K	372	330	2	:	1	:	52	43	60	52	1	:
0708 STAVERN	M	65	59	-	-	8	7	12	9	11	10	-	-
	K	36	28	-	-	-	-	4	3	-	-	-	-
	M+K	101	87	-	-	8	7	16	12	11	10	-	-
0725 TJØLLING	M	381	338	203	173	13	12	47	46	49	46	-	-
	K	129	50	81	14	-	-	9	5	2	:	-	-
	M+K	510	388	284	187	13	12	56	51	51	:	-	-
0726 BRUNLANES	M	407	365	236	:	28	25	19	17	53	49	3	:
	K	183	47	145	20	-	-	3	3	-	-	-	-
	M+K	590	412	381	:	28	25	22	20	53	49	3	:
0727 HEDRUM	M	526	477	254	224	1	:	76	69	68	65	-	-
	K	252	94	173	46	-	-	8	:	2	:	-	-
	M+K	778	571	427	270	1	:	84	:	70	:	-	-
0728 LARDAL	M	243	215	174	153	-	-	13	12	29	25	-	-
	K	131	50	116	36	-	-	1	:	-	-	-	-
	M+K	374	265	290	189	-	-	14	:	29	25	-	-

1) OMFATTER OGSÅ FAMILIEMEDLEMMER UTEN FAST LØNN I FAMILIEBEDRIFT.

FORRETNINGS-VIRKSOMHET		SJØ-TRANSPORT		ANNEN SAMFERDSEL		OFFENTLIG ADMINISTRASJON OG FORSVAR		OFFENTLIG OG PRIVAT TJENESTEYTING		PERSONLIG TJENESTE-YTING		UOPPGITT		
I ALT	AV DISSE MED MINST 1000 AR-BEIDS-TIMER	I ALT	AV DISSE MED MINST 1000 AR-BEIDS-TIMER	I ALT	AV DISSE MED MINST 1000 AR-BEIDS-TIMER	I ALT	AV DISSE MED MINST 1000 AR-BEIDS-TIMER	I ALT	AV DISSE MED MINST 1000 AR-BEIDS-TIMER	I ALT	AV DISSE MED MINST 1000 AR-BEIDS-TIMER	I ALT	AV DISSE MED MINST 1000 AR-BEIDS-TIMER	NR.
249	240	13	13	75	72	-	-	101	95	39	38	1	:	183
130	84	-	-	2	:	-	-	21	10	40	30	-	-	
379	324	13	13	77	:	-	-	122	105	79	68	1	:	
249	240	13	13	75	72	-	-	101	95	39	38	1	:	0706
130	84	-	-	2	:	-	-	21	10	40	30	-	-	
379	324	13	13	77	:	-	-	122	105	79	68	1	:	
205	189	3	3	144	138	-	-	93	87	45	44	1	:	184
191	153	-	-	-	-	-	-	31	16	55	41	-	-	
396	342	3	3	144	138	-	-	124	103	100	85	1	:	
74	71	-	-	40	39	-	-	37	34	15	15	-	-	0707
62	55	-	-	-	-	-	-	14	9	14	9	-	-	
136	126	-	-	40	39	-	-	51	43	29	24	-	-	
16	15	-	-	5	5	-	-	5	5	8	8	-	-	0708
23	17	-	-	-	-	-	-	1	:	8	:	-	-	
39	32	-	-	5	5	-	-	6	:	16	:	-	-	
25	19	-	-	21	21	-	-	18	16	5	5	-	-	0725
28	23	-	-	-	-	-	-	4	:	5	5	-	-	
53	42	-	-	21	21	-	-	22	:	10	10	-	-	
23	22	2	:	26	24	-	-	12	12	5	5	-	-	0726
23	17	-	-	-	-	-	-	4	1	8	6	-	-	
46	39	2	:	26	24	-	-	16	13	13	11	-	-	
58	53	1	:	41	39	-	-	18	18	8	7	1	:	0727
48	34	-	-	-	-	-	-	8	3	13	8	-	-	
106	87	1	:	41	39	-	-	26	21	21	15	1	:	
9	9	-	-	11	10	-	-	3	2	4	4	-	-	0728
7	7	-	-	-	-	-	-	-	-	7	:	-	-	
16	16	-	-	11	10	-	-	3	2	11	:	-	-	

TABELL 19. ANSATTE OG SELVSTENDIGE [1] 16 ÅR OG OVER MED MINST 100 ARBEIDSTIMER, ETTER KJØNN, NÆRING OG BOSTEDSKOMMUNE. 1970

HANDELSDISTRIKT / KOMMUNE	KJØNN	ANSATTE OG SELVSTENDIGE I ALT	AV DISSE MED MINST 1000 ARBEIDSTIMER	JORDBRUK OG SKOGBRUK M.V. I ALT	AV DISSE MED MINST 1000 ARBEIDSTIMER	FISKE M.V. OG HVALFANGST I ALT	AV DISSE MED MINST 1000 ARBEIDSTIMER	BERGVERKSDRIFT M.V. OG INDUSTRI I ALT	AV DISSE MED MINST 1000 ARBEIDSTIMER	BYGGE- OG ANLEGGSVIRKSOMHET I ALT	AV DISSE MED MINST 1000 ARBEIDSTIMER	KRAFT- OG VANNFORSYNING M.V. I ALT	AV DISSE MED MINST 1000 ARBEIDSTIMER
HELE FYLKET	M	50768	46444	3988	3450	156	132	20970	19353	5170	4790	425	401
	K	23069	14420	2033	468	3	1	4277	3044	161	96	49	36
	M+K	73837	60864	6021	3918	159	133	25247	22397	5331	4886	474	437
172 SVELVIK/SANDE H.D.	M	3121	2839	307	257	3	:	1690	1556	323	298	20	19
	K	1341	811	166	34	-	-	411	290	7	5	3	2
	M+K	4462	3650	473	291	3	:	2101	1846	330	303	23	21
0711 SVELVIK	M	1298	1189	73	60	-	-	770	717	126	113	6	6
	K	576	367	45	6	-	-	237	168	3	2	-	-
	M+K	1874	1556	118	66	-	-	1007	885	129	115	6	6
0713 SANDE	M	1823	1650	234	197	3	:	920	839	197	185	14	13
	K	765	444	121	28	-	-	174	122	4	3	3	2
	M+K	2588	2094	355	225	3	:	1094	961	201	188	17	15
181 HORTEN/HOLMESTRAND H.D.	M	9962	9209	756	663	5	:	4684	4388	855	799	63	62
	K	4287	2722	362	77	-	-	860	619	36	17	11	8
	M+K	14249	11931	1118	740	5	:	5544	5007	891	816	74	70
0702 HOLMESTRAND	M	2182	1986	137	114	1	:	1213	1111	208	197	19	19
	K	1024	665	67	19	-	-	223	174	14	7	2	:
	M+K	3206	2651	204	133	1	:	1436	1285	222	204	21	:
0703 HORTEN	M	4148	3885	13	10	2	:	1998	1905	253	234	16	15
	K	1721	1226	7	4	-	-	388	283	10	5	3	3
	M+K	5869	5111	20	14	2	:	2386	2188	263	239	19	18
0714 HOF	M	707	662	158	142	-	-	285	279	109	:	7	7
	K	270	125	83	17	-	-	36	24	5	:	-	-
	M+K	977	787	241	159	-	-	321	303	114	106	7	7
0716 VÅLE	M	871	793	264	235	-	-	310	283	95	:	11	11
	K	400	195	122	17	-	-	51	32	1	:	4	2
	M+K	1271	988	386	252	-	-	361	315	96	88	15	13
0717 BORRE	M	2054	1883	184	162	2	:	878	810	190	:	10	10
	K	872	511	83	20	-	-	162	106	6	:	2	:
	M+K	2926	2394	267	182	2	:	1040	916	196	179	12	:
182 TØNSBERG H.D. ...	M	17744	16233	1361	:	49	39	6504	5968	1859	1724	178	170
	K	8814	5642	708	:	2	:	1546	1125	50	32	22	16
	M+K	26558	21875	2069	1355	51	:	8050	7093	1909	1756	200	186
0705 TØNSBERG	M	2966	2676	7	:	-	-	1153	1049	211	190	46	:
	K	1943	1370	1	:	-	-	334	251	12	8	4	:
	M+K	4909	4046	8	5	-	-	1487	1300	223	198	50	44
0718 RAMNES	M	803	749	257	232	-	-	209	196	106	103	5	4
	K	371	169	127	11	-	-	52	40	2	:	-	-
	M+K	1174	918	384	243	-	-	261	236	108	:	5	4
0719 ANDEBU	M	1146	1061	270	246	2	:	358	333	187	177	8	:
	K	540	318	117	26	-	-	66	56	2	:	1	:
	M+K	1686	1379	387	272	2	:	424	389	189	:	9	7
0720 STOKKE	M	1878	1697	301	259	1	:	685	619	225	211	13	13
	K	861	461	158	24	-	-	120	80	4	3	4	4
	M+K	2739	2158	459	283	1	:	805	699	229	214	17	17
0721 SEM	M	5761	5309	361	309	2	:	2377	2224	580	537	54	54
	K	2696	1736	213	71	-	-	638	468	10	8	5	4
	M+K	8457	7045	574	380	2	:	3015	2692	590	545	59	58
0722 NØTTERØY.....	M	4384	4004	133	117	18	:	1533	1381	447	:	41	40
	K	2038	1336	71	18	1	:	308	213	18	:	8	6
	M+K	6422	5340	204	135	19	13	1841	1594	465	425	49	46
0723 TJØME	M	806	737	32	28	26	:	189	166	103	:	11	10
	K	365	252	21	9	1	:	28	17	2	:	-	-
	M+K	1171	989	53	37	27	23	217	183	105	93	11	10

KILDE : FOLKE- OG BOLIGTELLING 1. NOVEMBER 1970.
1) OMFATTER OGSÅ FAMILIEMEDLEMMER UTEN FAST LØNN I FAMILIEBEDRIFT.

FORRETNINGS-VIRKSOMHET		SJØ-TRANSPORT		ANNEN SAMFERDSEL		OFFENTLIG ADMINISTRASJON OG FORSVAR		OFFENTLIG OG PRIVAT TJENESTEYTING		PERSONLIG TJENESTEYTING		UOPPGITT		
I ALT	AV DISSE MED MINST 1000 ARBEIDSTIMER	I ALT	AV DISSE MED MINST 1000 ARBEIDSTIMER	I ALT	AV DISSE MED MINST 1000 ARBEIDSTIMER	I ALT	AV DISSE MED MINST 1000 ARBEIDSTIMER	I ALT	AV DISSE MED MINST 1000 ARBEIDSTIMER	I ALT	AV DISSE MED MINST 1000 ARBEIDSTIMER	I ALT	AV DISSE MED MINST 1000 ARBEIDSTIMER	NR.
5171	4709	4832	4511	2189	2060	3409	3047	3661	3316	722	611	75	64	
5819	3768	579	459	679	488	838	626	5873	3820	2734	1591	24	23	
10990	8477	5411	4970	2868	2548	4247	3673	9534	7136	3456	2202	99	87	
213	192	120	111	169	161	106	89	146	131	22	20	2	:	172
291	182	12	10	44	35	29	20	231	150	146	82	1	1	
504	374	132	121	213	196	135	109	377	281	168	102	3	:	
87	80	65	61	49	48	58	49	56	47	8	8	-	-	0711
117	80	7	5	27	24	14	10	77	49	49	23	-	-	
204	160	72	66	76	72	72	59	133	96	57	31	-	-	
126	112	55	50	120	113	48	40	90	84	14	12	2	:	0713
174	102	5	5	17	11	15	10	154	101	97	59	1	1	
300	214	60	55	137	124	63	50	244	185	111	71	3	:	
725	669	541	485	364	339	1173	1090	681	619	106	89	9	:	181
966	631	67	53	125	95	222	186	1128	744	506	288	4	4	
1691	1300	608	538	489	434	1395	1276	1809	1363	612	377	13	:	
181	169	90	:	99	91	86	69	130	120	17	14	1	-	0702
218	141	15	:	20	14	25	21	325	217	115	59	-	-	
399	310	105	93	119	105	111	90	455	337	132	73	1	-	
301	280	270	238	118	108	805	761	316	288	51	43	5	:	0703
449	305	36	29	57	47	127	110	429	304	212	133	3	3	
750	585	306	267	175	155	932	871	745	592	263	176	8	:	
34	28	22	:	27	27	34	28	28	25	3	2	-	-	0714
42	23	1	:	14	10	14	9	45	26	30	14	-	-	
76	51	23	20	41	37	48	37	73	51	33	16	-	-	
56	53	24	:	34	33	29	27	41	38	4	4	3	2	0716
65	46	3	:	13	10	12	11	82	50	47	24	-	-	
121	99	27	22	47	43	41	38	123	88	51	28	3	2	
153	139	135	126	86	80	219	205	166	148	31	26	-	-	0717
192	116	12	10	21	14	44	35	247	147	102	58	1	1	
345	255	147	136	107	94	263	240	413	295	133	84	1	1	
2105	1909	2049	1944	784	733	1083	974	1483	1333	267	223	22	20	182
2184	1453	219	183	304	222	321	240	2460	1629	995	579	3	:	
4289	3362	2268	2127	1088	955	1404	1214	3943	2962	1262	802	25	:	
514	465	296	279	139	124	175	152	355	315	68	54	2	1	0705
513	351	51	38	53	36	68	53	659	467	248	164	-	-	
1027	816	347	317	192	160	243	205	1014	782	316	218	2	1	
63	60	37	35	50	48	35	33	37	35	3	2	1	1	0718
65	43	9	:	20	15	8	4	54	27	34	20	-	-	
128	103	46	:	70	63	43	37	91	62	37	22	1	1	
71	61	92	89	59	56	40	37	55	51	4	2	-	-	0719
115	83	9	:	15	12	17	12	132	84	65	36	1	:	
186	144	101	:	74	68	57	49	187	135	69	38	1	:	
140	134	178	163	72	67	98	84	140	125	20	16	5	:	0720
164	101	16	14	25	19	25	21	239	150	106	45	-	-	
304	235	194	177	97	86	123	105	379	275	126	61	5	:	
656	596	687	649	222	209	316	278	431	389	71	59	4	:	0721
649	431	69	56	87	64	72	50	678	433	273	149	2	2	
1305	1027	756	705	309	273	388	328	1109	822	344	208	6	:	
598	537	630	604	194	184	291	266	408	367	84	74	7	7	0722
582	375	54	49	80	60	100	76	598	396	218	132	-	-	
1180	912	684	653	274	244	391	342	1006	763	302	206	7	7	
63	56	129	125	48	45	128	124	57	51	17	16	3	2	0723
96	69	11	10	24	16	31	24	100	72	51	33	-	-	
159	125	140	135	72	61	159	148	157	123	68	49	3	2	

TABELL 19 FORTS. ANSATTE OG SELVSTENDIGE[1] 16 ÅR OG OVER MED MINST 100 ARBEIDSTIMER, ETTER KJØNN, NÆRING OG BOSTEDSKOMMUNE. 1970

HANDELSDISTRIKT / KOMMUNE	KJØNN	ANSATTE OG SELVSTENDIGE I ALT	ANSATTE OG SELVSTENDIGE AV DISSE MED MINST 1000 ARBEIDSTIMER	JORDBRUK OG SKOGBRUK M.V. I ALT	JORDBRUK OG SKOGBRUK M.V. AV DISSE MED MINST 1000 ARBEIDSTIMER	FISKE M.V. OG HVALFANGST I ALT	FISKE M.V. OG HVALFANGST AV DISSE MED MINST 1000 ARBEIDSTIMER	BERGVERKSDRIFT M.V. OG INDUSTRI I ALT	BERGVERKSDRIFT M.V. OG INDUSTRI AV DISSE MED MINST 1000 ARBEIDSTIMER	BYGGE- OG ANLEGGSVIRKSOMHET I ALT	BYGGE- OG ANLEGGSVIRKSOMHET AV DISSE MED MINST 1000 ARBEIDSTIMER	KRAFT- OG VANNFORSYNING M.V. I ALT	KRAFT- OG VANNFORSYNING M.V. AV DISSE MED MINST 1000 ARBEIDSTIMER
183 SANDEFJORD H.D. .	M	9313	8473	381	314	33	29	3839	3503	974	905	52	50
	K	3815	2390	197	61	1	:	553	397	37	24	3	3
	M+K	13128	10863	578	375	34	:	4392	3900	1011	929	55	53
0706 SANDEFJORD	M	9313	8473	381	314	33	29	3839	3503	974	905	52	50
	K	3815	2390	197	61	1	:	553	397	37	24	3	3
	M+K	13128	10863	578	375	34	:	4392	3900	1011	929	55	53
184 LARVIK H.D.	M	10628	9690	1183	:	66	60	4253	3938	1159	1064	112	100
	K	4812	2855	600	:	-	-	907	613	31	18	10	7
	M+K	15440	12545	1783	1157	66	60	5160	4551	1190	1082	122	107
0707 LARVIK	M	2940	2714	17	13	3	3	1386	1302	235	211	30	27
	K	1528	1007	1	:	-	-	363	252	11	8	2	:
	M+K	4468	3721	18	:	3	3	1749	1554	246	219	32	:
0708 STAVERN	M	651	587	2	:	9	8	241	214	37	33	9	:
	K	283	191	-	-	-	-	49	35	-	-	-	-
	M+K	934	778	2	:	9	8	290	249	37	33	9	:
0725 TJØLLING	M	1986	1804	242	200	14	13	889	827	219	206	20	:
	K	806	459	102	15	-	-	162	101	9	4	2	:
	M+K	2792	2263	344	215	14	13	1051	928	228	210	22	17
0726 BRUNLANES	M	1861	1693	323	280	36	33	698	643	191	:	22	19
	K	836	466	184	:	-	-	158	112	2	:	4	3
	M+K	2697	2159	507	:	36	33	856	755	193	180	26	22
0727 HEDRUM	M	2471	2239	357	310	4	3	893	814	327	:	25	:
	K	1079	579	195	54	-	-	162	103	8	:	2	:
	M+K	3550	2818	552	364	4	3	1055	917	335	306	27	26
0728 LARDAL	M	719	653	242	215	-	-	146	138	150	:	6	5
	K	280	153	118	37	-	-	13	10	1	:	-	-
	M+K	999	806	360	252	-	-	159	148	151	134	6	5

1) OMFATTER OGSÅ FAMILIEMEDLEMMER UTEN FAST LØNN I FAMILIEBEDRIFT.

FORRETNINGS-VIRKSOMHET		SJØ-TRANSPORT		ANNEN SAMFERDSEL		OFFENTLIG ADMINISTRASJON OG FORSVAR		OFFENTLIG OG PRIVAT TJENESTEYTING		PERSONLIG TJENESTE-YTING		UOPPGITT		
I ALT	AV DISSE MED MINST 1000 ÅR-BEIDS-TIMER	I ALT	AV DISSE MED MINST 1000 ÅR-BEIDS-TIMER	I ALT	AV DISSE MED MINST 1000 ÅR-BEIDS-TIMER	I ALT	AV DISSE MED MINST 1000 ÅR-BEIDS-TIMER	I ALT	AV DISSE MED MINST 1000 ÅR-BEIDS-TIMER	I ALT	AV DISSE MED MINST 1000 ÅR-BEIDS-TIMER	I ALT	AV DISSE MED MINST 1000 ÅR-BEIDS-TIMER	NR.
1050	967	1355	1263	305	289	432	356	680	623	189	155	23	19	183
1102	684	167	127	70	47	118	80	969	622	586	334	12	:	
2152	1651	1522	1390	375	336	550	436	1649	1245	775	489	35	:	
1050	967	1355	1263	305	289	432	356	680	623	189	155	23	19	0706
1102	684	167	127	70	47	118	80	969	622	586	334	12	:	
2152	1651	1522	1390	375	336	550	436	1649	1245	775	489	35	:	
1078	972	767	708	567	538	615	538	671	610	138	124	19	:	184
1276	818	114	86	136	89	148	100	1085	675	501	308	4	:	
2354	1790	881	794	703	627	763	638	1756	1285	639	432	23	22	
390	363	234	211	183	172	156	130	243	223	51	47	12	12	0707
463	312	59	42	44	31	55	36	372	223	154	97	4	:	
853	675	293	253	227	203	211	166	615	446	205	144	16	:	
69	62	51	44	25	24	150	140	45	40	13	12	-	-	0708
76	47	6	5	9	6	21	15	83	57	39	26	-	-	
145	109	57	49	34	30	171	155	128	97	52	38	-	-	
163	142	143	135	82	79	74	59	114	103	21	:	5	4	0725
225	145	10	9	25	17	21	14	184	114	66	:	-	-	
388	287	153	144	107	96	95	73	298	217	87	59	5	4	
145	130	140	133	81	78	105	89	102	96	17	13	1	:	0726
183	119	13	8	18	12	20	14	178	119	76	46	-	-	
328	249	153	141	99	90	125	103	280	215	93	59	1	:	
278	248	174	161	142	133	106	98	135	119	29	26	1	1	0727
286	162	26	22	28	16	26	16	214	123	132	77	-	-	
564	410	200	183	170	149	132	114	349	242	161	103	1	1	
33	27	25	24	54	52	24	22	32	29	7	:	-	-	0728
43	33	-	-	12	7	5	5	54	39	34	:	-	-	
76	60	25	24	66	59	29	27	86	68	41	29	-	-	

TABELL 20. PERSONER 16 ÅR OG OVER I ARBEID, ETTER BOSTEDS- OG ARBEIDSSTEDSKOMMUNE 1. NOVEMBER 1970

ARBEIDSSTED \ BOSTED	0702 HOLME-STRAND	0703 HOR-TEN	0705 TØNS-BERG	0706 SANDE-FJORD	0707 LAR-VIK	0708 STA-VERN	0711 SVEL-VIK	0713 SANDE	0714 HOF	0716 VÅLE	0717 BORRE	0718 RAM-NES	0719 ANDEBU	0720 STOKKE
0702 HOLMESTRAND	2532	30	16	13	-	-	3	158	111	175	52	35	12	4
0703 HORTEN	60	4614	78	62	7	-	-	2	5	54	1227	9	15	20
0705 TØNSBERG	18	95	3564	124	12	4	3	4	8	70	158	222	254	323
0706 SANDEFJORD	3	5	21	9710	41	7	1	4	-	1	13	2	115	97
0707 LARVIK	-	4	2	130	3344	148	1	-	-	1	3	1	8	6
0708 STAVERN	1	1	-	7	64	491	-	-	-	-	-	-	-	1
0711 SVELVIK	-	1	1	2	-	-	1194	31	-	-	-	-	1	1
0713 SANDE	22	5	-	1	-	-	32	1372	19	2	3	-	1	1
0714 HOF	9	-	-	-	-	-	-	1	626	1	-	7	1	-
0716 VÅLE	94	5	4	5	-	-	12	19	17	728	20	66	5	2
0717 BORRE	5	157	13	2	-	-	-	-	1	18	891	2	2	10
0718 RAMNES	1	-	4	-	-	-	-	-	1	7	-	596	6	1
0719 ANDEBU	-	-	2	3	-	-	-	-	-	1	-	4	874	14
0720 STOKKE	1	4	12	50	3	-	-	-	-	-	4	5	28	1305
0721 SEM	4	16	321	41	-	-	1	2	3	25	51	56	83	148
0722 NØTTERØY	-	2	72	8	1	-	1	-	2	1	13	9	13	32
0723 TJØME	1	4	11	-	-	-	-	-	1	2	2	-	-	-
0725 TJØLLING	-	-	-	34	78	7	-	-	-	-	-	-	-	1
0726 BRUNLANES	-	-	1	4	79	94	-	-	-	-	-	-	1	-
0727 HEDRUM	-	-	-	39	150	12	-	-	1	1	-	-	7	3
0728 LARDAL	-	-	-	-	-	-	-	-	1	-	-	-	-	-
FYLKET I ALT	2751	4943	4122	10235	3779	763	1248	1593	796	1087	2437	1014	1426	2169
I ANDRE FYLKER I ALT .	87	120	69	241	88	20	399	683	51	23	62	26	37	47
AV DETTE:														
114 MOSS H.D.	-	23	2	7	1	-	-	-	-	-	4	-	2	-
123 OSLO H.D.	36	42	40	132	29	4	17	50	13	10	32	19	13	17
171 DRAMMEN H.D.	38	21	13	26	4	3	375	620	25	5	8	4	4	7
174 KONGSBERG H.D. ..	3	3	-	2	1	-	-	1	7	2	1	1	1	1
191 PORSGRUNN H.D. ..	1	2	6	29	30	4	-	-	-	2	3	1	1	6
ARBEIDSST. I BARE EN KOMMUNE I ALT	2838	5063	4191	10476	3867	783	1647	2276	847	1110	2499	1040	1463	2216
AV DISSE:														
UTPENDLERE	306	449	627	766	523	292	453	904	221	382	1608	444	589	911
ANNET ARBEIDSSTED	199	469	409	1689	340	78	95	156	95	101	241	124	170	355
YRKESAKTIVE I ARBEID I ALT	3037	5532	4600	12165	4207	861	1742	2432	942	1211	2740	1164	1633	2571

KILDE : FOLKE- OG BOLIGTELLING 1. NOVEMBER 1970.

0721 SEM	0722 NØT-TERØY	0723 TJØME	0725 TJØL-LING	0726 BRUN-LANES	0727 HED-RUM	0728 LAR-DAL	I ALT	I ANDRE FYLKER: I ALT	AV DETTE HANDELSDISTRIKTENE: 114 MOSS	123 OSLO	171 DRAM-MEN	174 KONGS-BERG	191 PORS-GRUNN	YRKESAKTIVE: I ALT	AV DISSE INN-PEND-LERE	NR.
14	12	2	1	-	2	25	3197	101	1	16	17	46	1	3298	766	0702
158	76	9	1	-	1	1	6399	92	14	7	13	2	3	6491	1877	0703
2960	2701	213	11	4	19	9	10976	136	3	24	16	1	9	11112	7548	0705
34	31	1	175	7	151	5	10424	70	4	5	10	1	7	10494	784	0706
6	7	-	923	719	1223	27	6553	92	-	9	2	1	22	6645	3301	0707
-	3	-	12	152	20	1	753	14	-	2	-	-	3	767	276	0708
1	3	2	-	-	2	2	1241	152	-	8	119	1	-	1393	199	0711
9	1	-	-	-	1	-	1469	58	-	2	36	1	-	1527	155	0713
2	-	-	-	-	1	5	653	22	-	1	3	13	-	675	49	0714
10	3	-	-	-	2	-	992	4	-	1	1	-	-	996	268	0716
45	9	-	1	-	1	-	1157	9	-	2	-	1	-	1166	275	0717
6	3	-	-	-	-	-	625	-	-	-	-	-	-	625	29	0718
3	-	-	-	-	1	-	902	14	-	1	-	-	1	916	42	0719
37	17	1	-	-	2	1	1470	10	-	2	4	-	1	1480	175	0720
3333	407	27	2	3	4	-	4527	20	1	3	-	3	-	4547	1214	0721
105	1583	30	1	-	-	-	1873	12	-	2	-	-	1	1885	302	0722
12	63	622	1	-	1	-	720	16	-	5	-	-	-	736	114	0723
3	1	-	1060	17	59	4	1264	9	-	-	1	-	-	1273	213	0725
-	-	-	33	1198	46	10	1466	10	-	2	-	-	2	1476	278	0726
4	2	1	70	57	1408	35	1790	10	-	1	1	-	3	1800	392	0727
-	-	-	1	-	4	630	636	6	-	-	-	-	-	642	12	0728
6742	4922	908	2292	2157	2948	755	59087	857	23	93	223	74	53	59944	18269	
163	153	35	53	91	80	97	2625									
4	5	3	1	1	2	-	55									114
89	93	20	17	26	21	11	731									123
27	17	3	6	8	20	23	1257									171
5	2	1	1	-	1	42	75									174
4	6	2	16	39	11	6	169									191
6905	5075	943	2345	2248	3028	852	61712									
3572	3492	321	1285	1050	1620	222	20037									
1006	879	149	276	261	340	104	7536									
7911	5954	1092	2621	2509	3368	956	69248									

TABELL 21. PERSONER 16-69 ÅR ETTER KJØNN, HØYESTE UTDANNING OG KOMMUNE. 1970

HANDELSDISTRIKT / KOMMUNE	KJØNN	I ALT	UNGDOMSSKOLENIVÅ 7-9 ÅR: I ALT	UNGDOMSSKOLENIVÅ 7-9 ÅR: AV DISSE MED 7-ÅRIG FOLKESKOLE	GYMNASNIVÅ I 10 ÅR	GYMNASNIVÅ II OG III 11-12 ÅR	UNIVERSITETS- OG HØGSKOLENIVÅ I 13-14 ÅR	UNIVERSITETS- OG HØGSKOLENIVÅ II, III OG FORSKERNIVÅ OVER 14 ÅR	UOPPGITT ELLER INGEN UTDANNING
HELE FYLKET	M	57493	34093	19027	9826	8557	2741	1867	409
	K	57426	41241	22201	9558	4033	1847	423	324
	M+K	114919	75334	41228	19384	12590	4588	2290	733
172 SVELVIK/SANDE H.D.	M	3417	2445	1442	470	315	107	73	7
	K	3201	2539	1373	408	156	64	23	11
	M+K	6618	4984	2815	878	471	171	96	18
0711 SVELVIK	M	1431	987	658	220	136	57	30	1
	K	1365	1060	636	207	62	26	5	5
	M+K	2796	2047	1294	427	198	83	35	6
0713 SANDE	M	1986	1458	784	250	179	50	43	6
	K	1836	1479	737	201	94	38	18	6
	M+K	3822	2937	1521	451	273	88	61	12
181 HORTEN/HOLMESTRAND H.D.	M	11284	6451	3529	2077	1623	629	382	122
	K	10946	7661	4195	2064	709	323	76	113
	M+K	22230	14112	7724	4141	2332	952	458	235
0702 HOLMESTRAND	M	2455	1505	956	398	252	119	87	94
	K	2391	1610	953	469	137	68	20	87
	M+K	4846	3115	1909	867	389	187	107	181
0703 HORTEN	M	4798	2436	1240	908	915	346	184	9
	K	4646	3149	1826	984	328	148	30	7
	M+K	9444	5585	3066	1892	1243	494	214	16
0714 HOF	M	767	556	366	129	47	21	14	-
	K	711	553	324	107	37	11	3	-
	M+K	1478	1109	690	236	84	32	17	-
0716 VÅLE	M	920	609	332	203	58	25	16	9
	K	894	671	317	139	42	20	9	13
	M+K	1814	1280	649	342	100	45	25	22
0717 BORRE	M	2344	1345	635	439	351	118	81	10
	K	2304	1678	775	365	165	76	14	6
	M+K	4648	3023	1410	804	516	194	95	16
182 TØNSBERG H.D. ...	M	20262	11604	6180	3475	3269	955	758	201
	K	20674	14650	7497	3285	1664	753	185	137
	M+K	40936	26254	13677	6760	4933	1708	943	338
0705 TØNSBERG	M	3445	1820	1053	633	619	172	193	8
	K	4031	2503	1474	794	466	215	44	9
	M+K	7476	4323	2527	1427	1085	387	237	17
0718 RAMNES	M	889	619	380	179	47	18	19	7
	K	804	632	311	115	32	13	10	2
	M+K	1693	1251	691	294	79	31	29	9
0719 ANDEBU	M	1245	948	578	178	64	34	15	6
	K	1101	888	461	123	35	36	6	13
	M+K	2346	1836	1039	301	99	70	21	19
0720 STOKKE	M	2141	1360	702	377	216	70	63	55
	K	2065	1615	769	229	125	48	18	30
	M+K	4206	2975	1471	606	341	118	81	85
0721 SEM	M	6490	3787	1943	1017	1047	328	223	88
	K	6515	4789	2449	912	508	213	49	44
	M+K	13005	8576	4392	1929	1555	541	272	132
0722 NØTTERØY.....	M	5068	2519	1200	907	1090	294	222	36
	K	5214	3510	1655	983	445	188	50	38
	M+K	10282	6029	2855	1890	1535	482	272	74
0723 TJØME	M	984	551	324	184	186	39	23	1
	K	944	713	378	129	53	40	8	1
	M+K	1928	1264	702	313	239	79	31	2
183 SANDEFJORD H.D. .	M	10601	5874	3462	1982	1834	536	329	46
	K	10640	7462	4302	1939	784	357	67	31
	M+K	21241	13336	7764	3921	2618	893	396	77
0706 SANDEFJORD	M	10601	5874	3462	1982	1834	536	329	46
	K	10640	7462	4302	1939	784	357	67	31
	M+K	21241	13336	7764	3921	2618	893	396	77

KILDE : FOLKE- OG BOLIGTELLING 1. NOVEMBER 1970.

TABELL 21 FORTS. PERSONER 16-69 ÅR ETTER KJØNN, HØYESTE UTDANNING OG KOMMUNE. 1970

HANDELSDISTRIKT / KOMMUNE	KJØNN	I ALT	UNGDOMSSKOLENIVÅ 7-9 ÅR: I ALT	UNGDOMSSKOLENIVÅ 7-9 ÅR: AV DISSE MED 7-ÅRIG FOLKESKOLE	GYMNASNIVÅ I 10 ÅR	GYMNASNIVÅ II OG III 11-12 ÅR	UNIVERSITETS- OG HØGSKOLENIVÅ I 13-14 ÅR	UNIVERSITETS- OG HØGSKOLENIVÅ II, III OG FORSKERNIVÅ OVER 14 ÅR	UOPPGITT ELLER INGEN UTDANNING
184 LARVIK H.D.	M	11929	7719	4414	1822	1516	514	325	33
	K	11965	8929	4834	1862	720	350	72	32
	M+K	23894	16648	9248	3684	2236	864	397	65
0707 LARVIK	M	3399	2082	1164	538	486	162	120	11
	K	3599	2577	1469	650	237	108	20	7
	M+K	6998	4659	2633	1188	723	270	140	18
0708 STAVERN	M	752	389	205	144	147	42	28	2
	K	708	488	251	135	50	25	8	2
	M+K	1460	877	456	279	197	67	36	4
0725 TJØLLING	M	2182	1402	742	310	304	110	50	6
	K	2184	1625	766	331	134	70	21	3
	M+K	4366	3027	1508	641	438	180	71	9
0726 BRUNLANES	M	2113	1418	848	300	256	83	53	3
	K	2109	1608	871	303	123	62	10	3
	M+K	4222	3026	1719	603	379	145	63	6
0727 HEDRUM	M	2717	1856	1062	404	284	102	60	11
	K	2657	2036	1108	370	155	69	12	15
	M+K	5374	3892	2170	774	439	171	72	26
0728 LARDAL	M	766	572	393	126	39	15	14	-
	K	708	595	369	73	21	16	1	2
	M+K	1474	1167	762	199	60	31	15	2

TABELL 22. FAMILIER OG PERSONER, ETTER FAMILIETYPE OG KOMMUNE. 1970

HANDELSDISTRIKT / KOMMUNE	I ALT: FAMILIER	I ALT: PERSONER	FAMILIER MED EN PERSON	FAMILIER MED TO ELLER FLERE PERSONER: I ALT: FAMILIER	I ALT: PERSONER	EKTEPAR UTEN UGIFTE BARN	EKTEPAR MED UGIFTE BARN: FAMILIER	EKTEPAR MED UGIFTE BARN: PERSONER	MOR ELLER FAR MED UGIFTE BARN: FAMILIER	MOR ELLER FAR MED UGIFTE BARN: PERSONER
HELE FYLKET ...	68083	174640	21580	46503	153060	13936	28842	115901	3725	9287
172 SVELVIK/SANDE H.D.	3803	10162	1102	2701	9060	791	1722	6991	188	487
0711 SVELVIK	1608	4328	449	1159	3879	330	742	3000	87	219
0713 SANDE	2195	5834	653	1542	5181	461	980	3991	101	268
181 HORTEN/HOLMESTRAND H.D. ...	13452	33887	4428	9024	29459	2775	5563	22233	686	1676
0702 HOLMESTRAND ...	2953	7348	1028	1925	6320	569	1195	4787	161	395
0703 HORTEN	5880	14232	2057	3823	12175	1201	2306	9007	316	766
0714 HOF	877	2268	246	631	2022	222	371	1489	38	89
0716 VRLE	1100	2945	359	741	2586	214	484	2044	43	114
0717 BORRE	2642	7094	738	1904	6356	569	1207	4906	128	312
182 TØNSBERG H.D. .	24451	62348	8023	16428	54325	4866	10193	41157	1369	3436
0705 TØNSBERG	5193	10840	2367	2826	8473	1018	1481	5661	327	776
0718 RAMNES	983	2747	297	686	2450	173	453	1941	60	163
0719 ANDEBU	1368	3685	476	892	3209	218	613	2611	61	162
0720 STOKKE	2431	6592	756	1675	5836	420	1128	4667	127	329
0721 SEM	7238	19797	1921	5317	17876	1495	3452	13953	370	933
0722 NØTTERØY	6059	15783	1805	4254	13978	1294	2611	10499	349	891
0723 TJØME	1179	2904	401	778	2503	248	455	1825	75	182
183 SANDEFJORD H.D.	12259	31896	3624	8635	28272	2513	5346	21310	776	1936
0706 SANDEFJORD	12259	31896	3624	8635	28272	2513	5346	21310	776	1936
184 LARVIK H.D. ...	14118	36347	4403	9715	31944	2991	6018	24210	706	1752
0707 LARVIK	4419	10246	1634	2785	8612	989	1542	6018	254	616
0708 STAVERN	878	2269	297	581	1972	141	397	1575	43	115
0725 TJØLLING	2409	6772	613	1796	6159	479	1199	4920	118	281
0726 BRUNLANES	2494	6437	781	1713	5656	554	1045	4261	114	287
0727 HEDRUM	3011	8349	790	2221	7559	616	1475	5992	130	335
0728 LARDAL	907	2274	288	619	1986	212	360	1444	47	118

KILDE : FOLKE- OG BOLIGTELLING 1. NOVEMBER 1970.

TABELL 23. PERSONER 16 ÅR OG OVER ETTER ALDER, EKTESKAPELIG STATUS, KJØNN OG KOMMUNE. BOLIGFREKVENSER FOR PERSONER 16 ÅR OG OVER INNEN ALDERSGRUPPER OG GRUPPER FOR EKTESKAPELIG STATUS OG KJØNN, FOR HVER KOMMUNE. 1970

HANDELSDISTRIKT KOMMUNE / EKTESKAPELIG STATUS OG KJØNN	ALDER: I ALT	16-19 ÅR	20-24 ÅR	25-29 ÅR	30-59 ÅR	60-69 ÅR	70 ÅR OG OVER	BOLIGFREKVENSER FOR ALDERSGRUPPEN: I ALT	16-19 ÅR	20-24 ÅR	25-29 ÅR	30-59 ÅR	60-69 ÅR	70 ÅR OG OVER
								PST.						
HELE FYLKET														
UGIFTE MENN	16660	5667	5090	1377	3094	783	649	16,0	1,6	6,1	13,8	39,7	63,7	54,4
UGIFTE KVINNER ..	12535	4879	2619	576	1751	1197	1513	25,5	2,4	14,2	30,4	49,2	64,2	59,3
EKTEPAR	42778	52	1913	3800	26486	6677	3850	98,5	76,9	90,2	96,0	99,4	99,5	97,6
FØR GIFTE MENN ..	3715	1	44	138	1217	697	1618	67,5	-	6,8	26,8	62,7	81,9	70,1
FØR GIFTE KVINNER	10535	10	119	153	2750	2620	4883	82,9	50,0	51,3	68,0	88,4	92,8	75,8
172 SVELVIK/SANDE H.D.														
UGIFTE MENN	1014	345	307	89	179	56	38	21,9	6,1	10,4	19,1	51,4	71,4	52,6
UGIFTE KVINNER ..	599	271	135	21	60	54	58	18,4	3,7	11,9	19,0	40,0	51,9	43,3
EKTEPAR	2513	5	133	255	1538	375	207	98,4	60,0	88,7	96,1	99,6	99,5	98,1
FØR GIFTE MENN ..	201	-	4	5	57	42	93	69,2	-	-	-	66,7	85,7	69,9
FØR GIFTE KVINNER	482	-	9	4	133	107	229	81,5	-	44,4	50,0	88,0	91,6	75,1
0711 SVELVIK														
UGIFTE MENN	401	137	117	42	69	17	19	17,0	2,2	6,8	19,0	40,6	58,8	57,9
UGIFTE KVINNER ..	237	108	53	5	23	24	24	16,9	-	3,8	20,0	34,8	66,7	54,2
EKTEPAR	1072	2	59	103	661	167	80	98,7	50,0	89,8	96,1	100,0	99,4	97,5
FØR GIFTE MENN ..	85	-	3	2	26	14	40	68,2	-	-	-	61,5	92,9	72,5
FØR GIFTE KVINNER	239	-	2	3	67	57	110	82,4	-	-	66,7	85,1	93,0	77,3
0713 SANDE														
UGIFTE MENN	613	208	190	47	110	39	19	25,1	8,7	12,6	19,1	58,2	76,9	47,4
UGIFTE KVINNER ..	362	163	82	16	37	30	34	19,3	6,1	17,1	18,8	43,2	40,0	44,1
EKTEPAR	1441	3	74	152	877	208	127	98,3	66,7	87,8	96,1	99,3	99,5	98,4
FØR GIFTE MENN ..	116	-	1	3	31	28	53	69,8	-	-	-	71,0	82,1	67,9
FØR GIFTE KVINNER	243	-	7	1	66	50	119	80,7	-	57,1	-	90,9	90,0	73,1
181 HORTEN/HOLMESTRAND H.D.														
UGIFTE MENN	3333	1099	1066	324	572	151	121	18,9	4,6	12,7	17,0	40,2	62,3	53,7
UGIFTE KVINNER ..	2280	891	464	102	280	240	303	21,8	1,1	9,3	11,8	41,8	58,3	58,1
EKTEPAR	8338	12	440	843	4969	1315	759	98,4	83,3	91,6	96,2	99,3	99,7	97,1
FØR GIFTE MENN ..	690	1	8	25	225	136	295	68,8	-	25,0	32,0	62,2	83,1	71,9
FØR GIFTE KVINNER	2011	3	28	20	504	493	963	81,3	-	57,1	65,0	83,9	92,9	75,2
0702 HOLMESTRAND														
UGIFTE MENN	766	232	200	92	180	31	31	17,5	2,2	5,0	7,6	42,2	67,7	48,4
UGIFTE KVINNER ..	559	209	109	40	85	51	65	20,0	0,5	8,3	5,0	35,3	60,8	60,0
EKTEPAR	1764	1	77	162	1107	262	155	97,7	-	80,5	93,8	99,0	100,0	98,1
FØR GIFTE MENN ..	158	-	1	8	60	24	65	67,7	-	-	50,0	66,7	83,3	66,2
FØR GIFTE KVINNER	411	-	5	6	110	105	185	76,6	-	60,0	33,3	81,8	93,3	65,9
0703 HORTEN														
UGIFTE MENN	1366	464	523	137	173	41	28	22,1	9,9	21,8	26,3	36,4	63,4	60,7
UGIFTE KVINNER ..	871	333	191	28	91	101	127	27,3	1,8	9,9	21,4	56,0	66,3	70,1
EKTEPAR	3507	5	215	398	2055	550	284	98,9	100,0	95,3	97,5	99,5	99,8	97,9
FØR GIFTE MENN ..	300	-	6	10	105	58	121	70,3	-	33,3	30,0	61,0	89,7	74,4
FØR GIFTE KVINNER	995	-	17	10	254	247	467	85,3	-	52,9	80,0	88,6	95,5	79,4
0714 HOF														
UGIFTE MENN	243	73	64	21	51	18	16	18,5	-	-	19,0	35,3	72,2	62,5
UGIFTE KVINNER ..	137	55	34	4	15	15	14	20,4	3,6	14,7	-	33,3	66,7	42,9
EKTEPAR	593	2	23	52	319	117	80	97,8	100,0	91,3	96,2	98,4	99,1	96,3
FØR GIFTE MENN ..	54	-	-	1	10	13	30	75,9	-	-	-	70,0	76,9	80,0
FØR GIFTE KVINNER	105	1	1	1	24	20	58	75,2	-	100,0	-	62,5	95,0	75,9
0716 VÅLE														
UGIFTE MENN	303	93	86	24	58	18	24	16,5	-	3,5	20,8	39,7	50,0	41,7
UGIFTE KVINNER ..	232	69	41	13	32	38	39	14,7	-	9,8	7,7	25,0	31,6	23,1
EKTEPAR	698	2	32	77	387	115	85	97,7	100,0	93,8	96,1	99,2	99,1	91,8
FØR GIFTE MENN ..	46	1	-	2	10	8	25	58,7	-	-	50,0	60,0	100,0	48,0
FØR GIFTE KVINNER	130	1	3	2	21	24	79	63,1	-	33,3	100,0	61,9	62,5	64,6
0717 BORRE														
UGIFTE MENN	655	237	193	50	110	43	22	15,1	-	4,1	6,0	45,5	58,1	59,1
UGIFTE KVINNER ..	481	225	89	17	57	35	58	17,9	0,4	6,7	17,6	40,4	57,1	56,9
EKTEPAR	1776	2	93	154	1101	271	155	98,5	50,0	91,4	95,5	99,4	99,6	98,1
FØR GIFTE MENN ..	132	-	1	4	40	33	54	67,4	-	-	-	57,5	69,7	79,6
FØR GIFTE KVINNER	370	1	2	1	95	97	174	83,5	-	100,0	100,0	84,2	92,8	78,2
182 TØNSBERG H.D.														
UGIFTE MENN	5825	1969	1726	461	1162	281	226	15,3	0,4	3,9	14,5	38,5	63,7	54,0
UGIFTE KVINNER ..	4747	1795	1037	230	697	428	560	29,7	3,2	21,0	45,2	55,1	68,5	63,2
EKTEPAR	15059	13	612	1333	9434	2349	1318	98,6	76,9	91,7	96,0	99,4	99,3	97,8
FØR GIFTE MENN ..	1326	-	18	50	442	251	565	68,7	-	5,6	32,0	64,7	80,1	72,0
FØR GIFTE KVINNER	3897	6	36	60	1026	976	1793	83,3	66,7	41,7	63,3	88,3	93,0	76,6
0705 TØNSBERG														
UGIFTE MENN	1041	314	285	88	238	59	57	18,7	1,3	3,5	22,7	39,9	64,4	49,1
UGIFTE KVINNER ..	1309	300	316	70	249	175	199	49,8	7,7	40,8	64,3	68,3	75,4	76,9
EKTEPAR	2499	1	119	252	1376	464	287	98,6	100,0	91,6	96,0	99,2	99,8	98,6
FØR GIFTE MENN ..	329	-	4	11	126	70	118	64,1	-	25,0	36,4	56,3	70,0	72,9
FØR GIFTE KVINNER	1088	2	9	12	304	253	508	86,9	50,0	33,3	66,7	90,8	96,4	81,3
0718 RAMNES														
UGIFTE MENN	315	106	82	15	74	25	13	22,2	-	2,4	20,0	52,7	72,0	61,5
UGIFTE KVINNER ..	185	77	30	6	26	17	29	17,3	2,6	3,3	50,0	19,2	47,1	44,8
EKTEPAR	626	-	32	52	386	90	66	97,4	-	96,9	96,2	99,2	96,7	89,4
FØR GIFTE MENN ..	60	-	-	1	14	7	38	71,7	-	-	100,0	78,6	85,7	65,8
FØR GIFTE KVINNER	131	-	1	4	34	23	69	72,5	-	100,0	75,0	82,4	78,3	65,2
0719 ANDEBU														
UGIFTE MENN	481	143	118	37	112	38	33	18,9	-	3,4	2,7	38,4	55,3	66,7
UGIFTE KVINNER ..	274	93	66	18	44	24	29	21,2	4,3	16,7	33,3	31,8	50,0	37,9
EKTEPAR	831	1	37	79	530	108	76	97,7	100,0	89,2	93,7	98,9	99,1	96,1
FØR GIFTE MENN ..	64	-	1	2	19	13	29	76,6	-	-	-	63,2	100,0	82,8
FØR GIFTE KVINNER	145	-	3	3	26	32	81	69,7	-	66,7	66,7	80,8	90,6	58,0

KILDE : FOLKE- OG BOLIGTELLING 1. NOVEMBER 1970.

TABELL 23 FORTS. PERSONER 16 ÅR OG OVER ETTER ALDER, EKTESKAPELIG STATUS, KJØNN OG KOMMUNE. BOLIGFREKVENSER FOR PERSONER 16 ÅR OG OVER INNEN ALDERSGRUPPER OG GRUPPER FOR EKTESKAPELIG STATUS OG KJØNN, FOR HVER KOMMUNE. 1970

HANDELSDISTRIKT KOMMUNE / EKTESKAPELIG STATUS OG KJØNN	ALDER: I ALT	16-19 ÅR	20-24 ÅR	25-29 ÅR	30-59 ÅR	60-69 ÅR	70 ÅR OG OVER	BOLIGFREKVENSER FOR ALDERSGRUPPEN (PST.): I ALT	16-19 ÅR	20-24 ÅR	25-29 ÅR	30-59 ÅR	60-69 ÅR	70 ÅR OG OVER
0720 STOKKE														
UGIFTE MENN	662	227	201	55	132	29	18	14,4	-	6,0	12,7	36,4	58,6	61,1
UGIFTE KVINNER ..	476	178	103	25	73	37	60	22,5	1,1	13,6	28,0	41,1	64,9	50,0
EKTEPAR	1548	1	70	176	935	238	128	98,1	-	97,1	94,3	99,0	98,7	96,1
FØR GIFTE MENN ..	127	-	1	3	41	17	65	69,3	-	-	66,7	73,2	70,6	67,7
FØR GIFTE KVINNER	307	1	1	5	85	80	135	80,1	100,0	100,0	40,0	80,0	93,8	73,3
0721 SEM														
UGIFTE MENN	1653	600	521	139	285	58	50	12,8	-	3,3	17,3	38,2	63,8	50,0
UGIFTE KVINNER ..	1277	625	260	59	143	87	103	21,1	3,0	14,6	39,0	50,3	67,8	57,3
EKTEPAR	4947	3	184	401	3313	717	329	98,7	100,0	90,2	96,8	99,4	99,3	97,6
FØR GIFTE MENN ..	376	-	7	18	129	72	150	69,1	-	-	22,2	68,2	86,1	70,7
FØR GIFTE KVINNER	991	2	14	21	262	265	427	83,2	50,0	42,9	71,4	87,8	92,1	77,0
0722 NØTTERØY														
UGIFTE MENN	1359	498	423	103	243	47	45	11,3	0,6	1,7	9,7	33,7	66,0	44,4
UGIFTE KVINNER ..	1014	438	234	42	126	65	109	23,0	1,6	10,3	40,5	58,7	64,6	63,3
EKTEPAR	3905	7	147	319	2481	588	363	98,8	71,4	89,1	95,9	99,6	99,5	99,4
FØR GIFTE MENN ..	301	-	3	13	94	55	136	70,1	-	-	23,1	67,0	81,8	73,5
FØR GIFTE KVINNER	1037	1	6	13	267	278	472	84,1	100,0	33,3	61,5	89,9	91,7	77,5
0723 TJØME														
UGIFTE MENN	314	81	96	24	78	25	10	23,6	-	16,7	8,3	39,7	68,0	80,0
UGIFTE KVINNER ..	212	84	28	10	36	23	31	27,4	-	3,6	30,0	52,8	69,6	61,3
EKTEPAR	703	-	23	54	413	144	69	99,4	-	100,0	100,0	99,3	99,3	100,0
FØR GIFTE MENN ..	69	-	2	2	19	17	29	71,0	-	-	100,0	57,9	82,4	75,9
FØR GIFTE KVINNER	198	-	2	2	48	45	101	81,3	-	-	-	89,6	95,6	74,3
183 SANDEFJORD H.D.														
UGIFTE MENN	2980	1058	941	257	536	110	78	12,6	0,8	3,4	9,3	37,3	59,1	57,7
UGIFTE KVINNER ..	2127	869	457	99	294	186	222	22,8	1,3	10,1	18,2	48,0	71,0	61,3
EKTEPAR	7859	13	355	678	4923	1211	679	98,3	84,6	86,2	95,3	99,2	99,6	98,2
FØR GIFTE MENN ..	713	-	6	27	269	150	261	63,4	-	-	18,5	57,2	84,0	64,0
FØR GIFTE KVINNER	2076	1	26	34	590	551	874	85,3	100,0	65,4	76,5	90,8	92,9	77,7
0706 SANDEFJORD														
UGIFTE MENN	2980	1058	941	257	536	110	78	12,6	0,8	3,4	9,3	37,3	59,1	57,7
UGIFTE KVINNER ..	2127	869	457	99	294	186	222	22,8	1,3	10,1	18,2	48,0	71,0	61,3
EKTEPAR	7859	13	355	678	4923	1211	679	98,3	84,6	86,2	95,3	99,2	99,6	98,2
FØR GIFTE MENN ..	713	-	6	27	269	150	261	63,4	-	-	18,5	57,2	84,0	64,0
FØR GIFTE KVINNER	2076	1	26	34	590	551	874	85,3	100,0	65,4	76,5	90,8	92,9	77,7
184 LARVIK H.D.														
UGIFTE MENN	3508	1196	1050	246	645	185	186	15,8	0,3	4,0	11,0	40,2	65,4	54,3
UGIFTE KVINNER ..	2782	1053	526	124	420	289	370	24,8	2,8	9,1	29,8	46,7	60,9	54,9
EKTEPAR	9009	9	373	691	5622	1427	887	98,6	66,7	90,6	96,4	99,4	99,6	97,3
FØR GIFTE MENN ..	785	-	8	31	224	118	404	67,6	-	-	25,8	64,7	80,5	70,0
FØR GIFTE KVINNER	2069	-	20	35	497	493	1024	81,7	-	45,0	71,4	90,5	92,5	73,3
0707 LARVIK														
UGIFTE MENN	993	350	302	90	173	39	39	14,4	0,3	4,3	14,4	39,9	69,2	51,3
UGIFTE KVINNER ..	954	296	191	42	164	111	150	32,8	4,1	15,7	42,9	52,4	71,2	58,7
EKTEPAR	2531	1	125	173	1495	475	262	98,7	100,0	96,0	96,0	99,5	99,6	96,2
FØR GIFTE MENN ..	277	-	-	14	85	42	136	67,9	-	-	42,9	62,4	83,3	69,1
FØR GIFTE KVINNER	822	-	4	9	195	200	414	83,8	-	50,0	77,8	90,8	97,0	74,6
0708 STAVERN														
UGIFTE MENN	225	82	69	16	31	12	15	18,7	-	14,5	25,0	29,0	75,0	66,7
UGIFTE KVINNER ..	157	67	24	6	23	14	23	24,2	4,5	12,5	-	52,2	64,3	47,8
EKTEPAR	538	-	29	46	359	58	46	99,4	-	100,0	95,7	99,7	100,0	100,0
FØR GIFTE MENN ..	75	-	3	2	19	16	35	57,3	-	-	-	57,9	75,0	57,1
FØR GIFTE KVINNER	123	-	1	3	38	25	56	86,2	-	100,0	66,7	92,1	92,0	80,4
0725 TJØLLING														
UGIFTE MENN	610	218	176	36	117	27	36	14,4	0,5	2,8	5,6	35,9	66,7	55,6
UGIFTE KVINNER ..	450	204	98	20	56	36	36	15,1	0,5	2,0	25,0	48,2	44,4	47,2
EKTEPAR	1678	1	60	115	1129	234	139	99,0	100,0	88,3	97,4	99,6	100,0	98,6
FØR GIFTE MENN ..	110	-	1	2	34	15	58	69,1	-	-	50,0	61,8	66,7	75,9
FØR GIFTE KVINNER	319	-	1	6	71	91	150	81,8	-	-	66,7	88,7	86,8	76,7
0726 BRUNLANES														
UGIFTE MENN	658	202	194	51	110	48	53	16,0	0,5	2,6	7,8	37,3	60,4	47,2
UGIFTE KVINNER ..	516	194	94	27	74	61	66	23,3	5,2	6,4	29,6	33,8	55,7	56,1
EKTEPAR	1599	4	52	121	972	268	182	98,5	50,0	84,6	98,3	99,2	100,0	97,8
FØR GIFTE MENN ..	136	-	1	8	43	19	65	71,3	-	-	12,5	74,4	84,2	73,8
FØR GIFTE KVINNER	318	-	4	6	81	77	150	81,4	-	-	83,3	91,4	92,2	72,7
0727 HEDRUM														
UGIFTE MENN	755	263	250	41	131	42	28	15,4	0,4	2,0	7,3	45,0	66,7	71,4
UGIFTE KVINNER ..	550	227	97	23	81	52	70	21,6	0,9	6,2	13,0	45,7	57,7	58,6
EKTEPAR	2091	3	89	205	1317	298	179	98,4	66,7	86,5	96,6	99,5	99,7	96,6
FØR GIFTE MENN ..	140	-	3	5	33	20	79	70,0	-	-	-	60,6	85,0	77,2
FØR GIFTE KVINNER	359	-	9	10	86	79	175	79,4	-	66,7	60,0	91,9	91,1	69,7
0728 LARDAL														
UGIFTE EMNN	267	81	59	12	83	17	15	22,5	-	6,8	8,3	47,0	58,8	40,0
UGIFTE KVINNER ..	155	65	22	6	22	15	25	20,0	1,5	4,5	50,0	40,9	53,3	36,0
EKTEPAR	572	-	18	31	350	94	79	97,2	-	83,3	87,1	98,6	97,9	97,5
FØR GIFTE MENN ..	47	-	-	-	10	6	31	61,7	-	-	-	80,0	83,3	51,6
FØR GIFTE KVINNER	128	-	1	1	26	21	79	71,1	-	-	100,0	84,6	81,0	64,6

TABELL 24. BEBODDE BOLIGER OG BOSATTE, ETTER HUSTYPE OG KOMMUNE. 1970

HANDELSDISTRIKT / KOMMUNE	BEBODDE BOLIGER / BOSATTE	PERMANENT BOLIGBYGG: I ALT 1)	I ALT	VÅNINGSHUS I TILKNYTNING TIL GÅRDSDRIFT	FRITTLIGGENDE ENEBOLIG	ENEBOLIG I REKKE, KJEDE, ATRIUM M.V.	ANNEN ENEBOLIG	HORISONTALT DELT TOMANNSBOLIG	ANNET SMÅHUS	BLOKK	PROVISORISK BOLIGBYGG	FORRETNINGSBYGG M.V.	BYGG FOR FELLESHUSHOLDNING
HELE FYLKET .	BEB. BOLIGER	59653	57446	6243	25905	2427	88	10344	9871	2568	112	1805	290
	BOSATTE	171949	166747	19195	84067	8252	206	26043	22653	6331	166	4576	460
172 SVELVIK/SANDE H.D.	BEB. BOLIGER	3358	3200	541	1694	37	2	578	341	7	39	106	13
	BOSATTE	10056	9691	1574	5504	135	:	1534	918	:	61	281	23
0711 SVELVIK	BEB. BOLIGER	1428	1364	114	756	22	2	299	171	-	12	50	2
	BOSATTE	4287	:	359	2395	85	:	794	477	-	26	138	:
0713 SANDE	BEB. BOLIGER	1930	1836	427	938	15	-	279	170	7	27	56	11
	BOSATTE	5769	:	1215	3109	50	-	740	441	:	35	143	:
181 HORTEN/HOLMESTRAND H.D. .	BEB. BOLIGER	11523	11105	1215	4503	709	9	2011	1915	743	15	378	25
	BOSATTE	33171	32099	3737	14257	2486	:	5130	4305	:	25	1000	47
0702 HOLMESTRAND .	BEB. BOLIGER	2403	2308	277	1159	74	1	268	427	102	2	88	5
	BOSATTE	7060	:	868	3778	253	:	685	920	325	:	212	:
0703 HORTEN	BEB. BOLIGER	5119	4936	8	1321	552	5	1202	1219	629	3	169	11
	BOSATTE	14014	13565	21	3953	1958	15	3021	2798	1799	7	426	16
0714 HOF	BEB. BOLIGER	774	739	252	370	14	-	51	52	-	3	32	-
	BOSATTE	2237	2128	726	1112	49	-	138	103	-	7	102	-
0716 VÅLE	BEB. BOLIGER	880	839	388	351	5	-	70	25	-	2	32	7
	BOSATTE	2840	2730	1264	1192	18	-	199	57	-	:	93	:
0717 BORRE	BEB. BOLIGER	2347	2283	290	1302	64	3	420	192	12	5	57	2
	BOSATTE	7020	:	858	4222	208	:	1087	427	:	5	167	6
182 TØNSBERG H.D.	BEB. BOLIGER	21463	20723	2102	9753	804	31	3521	3793	719	19	543	178
	BOSATTE	61338	59661	6591	31668	2571	68	8707	8429	1627	26	1384	267
0705 TØNSBERG	BEB. BOLIGER	4508	4266	10	577	324	15	932	1893	515	1	231	10
	BOSATTE	10612	10101	24	1766	1084	25	2263	3826	1113	:	488	:
0718 RAMNES	BEB. BOLIGER	854	833	415	319	4	-	62	33	-	-	17	4
	BOSATTE	2725	2658	1353	1052	14	-	153	86	-	-	63	4
0719 ANDEBU	BEB. BOLIGER	1116	1046	404	494	3	-	70	75	-	1	24	45
	BOSATTE	3587	:	1311	1724	:	-	190	200	-	:	87	:
0720 STOKKE	BEB. BOLIGER	2070	1986	428	1057	24	1	239	233	4	4	59	21
	BOSATTE	6438	6232	1426	3522	73	:	640	558	:	4	171	31
0721 SEM	BEB. BOLIGER	6492	6362	495	3606	297	8	1142	807	7	4	91	35
	BOSATTE	19568	:	1543	11994	960	23	2768	1949	:	:	259	49
0722 NØTTERØY	BEB. BOLIGER	5374	5246	279	2941	142	5	1021	665	193	6	31	41
	BOSATTE	15533	15244	754	9423	398	16	2544	1626	483	12	220	57
0723 TJØME	BEB. BOLIGER	1049	984	71	759	10	2	55	87	-	3	40	22
	BOSATTE	2875	2733	180	2187	:	:	149	184	-	4	96	42
183 SANDEFJORD H.D.	BEB. BOLIGER	10878	10453	678	4690	550	7	2160	1715	653	19	380	26
	BOSATTE	31465	30510	2038	15633	1959	15	5351	4098	1416	30	887	38
0706 SANDEFJORD ..	BEB. BOLIGER	10878	10453	678	4690	550	7	2160	1715	653	19	380	26
	BOSATTE	31465	30510	2038	15633	1959	15	5351	4098	1416	30	887	38
184 LARVIK H.D. .	BEB. BOLIGER	12431	11965	1707	5265	327	39	2074	2107	446	20	398	48
	BOSATTE	35919	34786	5255	17005	1101	92	5321	4903	1109	24	1024	85
0707 LARVIK	BEB. BOLIGER	3867	3631	19	1044	151	29	848	1183	357	5	212	19
	BOSATTE	10033	9480	46	3177	543	62	2102	2688	862	5	515	33
0708 STAVERN	BEB. BOLIGER	772	720	5	274	53	10	86	239	53	-	43	9
	BOSATTE	2220	2112	14	922	191	30	225	593	137	-	97	11
0725 TJØLLING	BEB. BOLIGER	2164	2123	343	1233	39	-	327	181	-	3	37	1
	BOSATTE	6745	6638	1075	4088	127	-	888	460	-	:	102	:
0726 BRUNLANES ...	BEB. BOLIGER	2172	2123	434	1163	29	-	285	205	7	9	29	11
	BOSATTE	6373	:	1358	3573	95	-	738	487	:	:	78	18
0727 HEDRUM	BEB. BOLIGER	2687	2625	544	1249	48	-	484	271	29	3	57	2
	BOSATTE	8301	:	1708	4308	126	-	1261	619	:	3	171	:
0728 LARDAL	BEB. BOLIGER	769	743	362	302	7	-	44	28	-	-	20	6
	BOSATTE	2247	2173	1054	937	19	-	107	56	-	-	61	13

KILDE : FOLKE- OG BOLIGTELLING 1. NOVEMBER 1970.
1) MEDREGNET UOPPGITT HUSTYPE.

TABELL 25. HUS OG BOSATTE, ETTER HUSETS BYGGEÅR OG KOMMUNE. 1970

HANDELSDISTRIKT KOMMUNE	HUS BOSATTE	I ALT	MED BYGGEÅR 1900 OG FØR	1901-1910	1911-1920	1921-1930	1931-1940	1941-1945	1946-1950	1951-1960	1961-1970	UOPPGITT
HELE FYLKET .	HUS	43838	8752	2103	2591	3228	3844	469	2756	8891	11138	66
	BOSATTE	171949	31417	8140	9984	11697	13279	1945	10454	37100	47703	230
172 SVELVIK-SANDE H.D.	HUS	2692	642	104	137	168	185	32	176	531	715	2
	BOSATTE	10056	2226	395	557	580	621	95	640	2025	2912	5
0711 SVELVIK	HUS	1142	302	29	59	69	84	15	84	237	263	-
	BOSATTE	4287	1073	118	247	230	286	47	293	863	1130	-
0713 SANDE	HUS	1550	340	75	78	99	101	17	92	294	452	2
	BOSATTE	5769	1153	277	310	350	335	48	347	1162	1782	5
181 HORTEN/HOLMESTRAND H.D. .	HUS	8225	1805	481	509	525	560	122	482	1740	1991	10
	BOSATTE	33171	6653	1820	1802	1702	1806	770	2049	7173	9350	46
0702 HOLMESTRAND .	HUS	1826	376	83	69	77	96	25	150	431	516	3
	BOSATTE	7060	1352	307	231	269	301	72	529	1737	2246	16
0703 HORTEN	HUS	3011	589	232	280	256	226	15	119	642	650	2
	BOSATTE	14014	2426	925	1032	824	779	380	794	2955	3888	11
0714 HOF	HUS	674	188	53	48	19	43	16	50	138	119	-
	BOSATTE	2237	616	195	125	56	119	68	159	460	439	-
0716 VÅLE	HUS	771	252	50	38	39	40	23	51	109	169	-
	BOSATTE	2840	929	146	140	137	154	87	182	394	671	-
0717 BORRE	HUS	1943	400	63	74	134	155	43	112	420	537	5
	BOSATTE	7020	1330	247	274	416	453	163	385	1627	2106	19
182 TØNSBERG H.D.	HUS	16032	3077	684	868	1260	1528	150	965	3208	4263	29
	BOSATTE	61338	10941	2546	3422	4602	5384	512	3465	12976	17397	93
0705 TØNSBERG	HUS	2070	361	147	322	145	203	4	155	436	297	-
	BOSATTE	10612	1911	733	1492	689	829	31	742	2496	1689	-
0718 RAMNES	HUS	740	306	45	41	32	30	10	31	107	138	-
	BOSATTE	2725	1080	161	162	124	103	23	129	375	568	-
0719 ANDEBU	HUS	961	293	29	49	64	74	26	76	134	216	-
	BOSATTE	3587	1076	110	178	242	270	87	284	489	851	-
0720 STOKKE	HUS	1726	527	86	76	78	95	16	97	301	450	-
	BOSATTE	6438	1845	307	296	292	312	43	329	1163	1851	-
0721 SEM	HUS	5372	655	171	159	324	634	61	333	1193	1829	13
	BOSATTE	19568	2263	592	571	1157	2151	205	1089	4543	6951	46
0722 NØTTERØY	HUS	4206	662	163	172	562	394	29	215	831	1162	16
	BOSATTE	15533	2024	532	556	1951	1435	115	723	3223	4927	47
0723 TJØME	HUS	957	273	43	49	55	98	4	58	206	171	-
	BOSATTE	2875	742	111	167	147	284	8	169	687	560	-
183 SANDEFJORD H.D.	HUS	7737	1078	340	517	625	937	50	468	1686	2024	12
	BOSATTE	31465	3904	1422	2053	2344	3401	190	1771	7422	8915	43
0706 SANDEFJORD ..	HUS	7737	1078	340	517	625	937	50	468	1686	2024	12
	BOSATTE	31465	3904	1422	2053	2344	3401	190	1771	7422	8915	43
184 LARVIK H.D. .	HUS	9152	2150	494	560	650	634	115	665	1726	2145	13
	BOSATTE	35919	7693	1957	2150	2469	2067	378	2529	7504	9129	43
0707 LARVIK	HUS	2202	759	195	189	121	120	5	97	367	349	-
	BOSATTE	10033	2879	937	803	537	394	18	467	1952	2046	-
0708 STAVERN	HUS	495	119	10	16	23	11	3	25	124	164	-
	BOSATTE	2220	453	29	78	102	33	28	100	612	785	-
0725 TJØLLING	HUS	1821	380	93	88	113	100	21	133	318	575	-
	BOSATTE	6745	1290	338	335	435	285	75	484	1317	2186	-
0726 BRUNLANES ...	HUS	1841	383	90	104	167	168	20	151	357	397	4
	BOSATTE	6373	1200	280	348	574	528	63	513	1392	1467	8
0727 HEDRUM	HUS	2126	301	77	120	186	191	47	172	431	592	9
	BOSATTE	8301	1166	289	447	667	676	153	681	1774	2413	35
0728 LARDAL	HUS	667	208	29	43	40	44	19	87	129	68	-
	BOSATTE	2247	705	84	139	154	151	41	284	457	232	-

KILDE : FOLKE- OG BOLIGTELLING 1. NOVEMBER 1970.

TABELL 26. BEBODDE BOLIGER ETTER TALLET PÅ ROM, EKSKLUSIVE KJØKKEN, OG KOMMUNE. 1970

HANDELSDISTRIKT / KOMMUNE	BEBODDE BOLIGER I ALT	BEBODDE BOLIGER MED: 0 ROM ELLER UOPPGITT	1 ROM I ALT	1 ROM AV DETTE MED KJØKKEN 6 KVM. OG MER	2 ROM I ALT	2 ROM AV DETTE MED KJØKKEN 6 KVM. OG MER	3 ROM	4 ROM	5 ROM	6 ROM	7 ROM	8 ROM OG MER
HELE FYLKET ...	59653	16	4198	2074	10912	9118	16548	16473	6797	2972	1003	734
172 SVELVIK/SANDE H.D.	3358	-	249	131	676	586	839	970	402	133	51	38
0711 SVELVIK	1428	-	89	54	315	265	397	402	153	44	19	9
0713 SANDE	1930	-	160	77	361	321	442	568	249	89	32	29
181 HORTEN/HOLMESTRAND H.D. ...	11523	5	775	367	1880	1591	3396	3373	1199	551	177	167
0702 HOLMESTRAND ...	2403	1	151	102	362	327	674	756	269	108	36	46
0703 HORTEN	5119	4	456	151	860	711	1797	1409	369	163	42	19
0714 HOF	774	-	48	29	133	123	161	208	125	49	24	26
0716 VÆLE	880	-	25	18	118	107	167	251	150	90	37	42
0717 BORRE	2347	-	95	67	407	323	597	749	286	141	38	34
182 TØNSBERG H.D. .	21463	-	1659	778	4062	3406	5473	5848	2592	1144	413	272
0705 TØNSBERG	4508	-	773	335	1272	1060	1249	733	272	118	57	34
0718 RAMNES	854	-	26	21	126	114	145	249	160	85	36	27
0719 ANDEBU	1116	-	87	37	155	147	227	354	165	76	24	28
0720 STOKKE	2070	-	102	47	373	302	441	632	304	130	51	37
0721 SEM	6492	-	341	187	1105	924	1633	2064	829	346	105	69
0722 NØTTERØY	5374	-	276	137	873	730	1550	1492	710	306	109	58
0723 TJØME	1049	-	54	14	158	129	228	324	152	83	31	19
183 SANDEFJORD H.D.	10878	8	707	342	1902	1533	3305	3055	1156	493	149	103
0706 SANDEFJORD	10878	8	707	342	1902	1533	3305	3055	1156	493	149	103
184 LARVIK H.D. ...	12431	3	808	456	2392	2002	3535	3227	1448	651	213	154
0707 LARVIK	3867	-	436	242	937	794	1345	728	262	106	30	23
0708 STAVERN	772	-	49	17	158	97	240	196	90	28	7	4
0725 TJØLLING	2164	1	69	36	361	314	583	682	277	127	39	25
0726 BRUNLANES	2172	-	128	75	370	304	537	601	315	144	49	28
0727 HEDRUM	2687	2	99	66	466	403	653	839	350	178	63	37
0728 LARDAL	769	-	27	20	100	90	177	181	154	68	25	37

KILDE : FOLKE- OG BOLIGTELLING 1. NOVEMBER 1970.

TABELL 27. BOSATTE ETTER BOLIGTETTHET OG KOMMUNE. 1970

HANDELSDISTRIKT / KOMMUNE	BOSATTE I ALT	BOSATTE PR. ROM, INKLUSIVE KJØKKEN PÅ 6 KVM. OG MER: UNDER 0,25	0,25-0,49	0,50-0,74	0,75-0,99	1,00-1,24	1,25-1,49	1,50-1,74	1,75-1,99	2,00 OG MER	0 ROM ELLER UOPPGITT
HELE FYLKET ...	171949	2225	20767	50149	37227	40648	11725	5113	700	3352	43
172 SVELVIK/SANDE H.D.	10056	122	1080	2694	2023	2585	789	394	46	323	-
0711 SVELVIK	4287	46	424	1122	821	1096	369	189	21	199	-
0713 SANDE	5769	76	656	1572	1202	1489	420	205	25	124	-
181 HORTEN/HOLMESTRAND H.D. ...	33171	467	4274	9329	7319	7739	2195	914	123	803	8
0702 HOLMESTRAND ...	7060	82	935	2036	1656	1575	398	239	35	103	1
0703 HORTEN	14014	167	1649	3724	3118	3469	978	330	49	523	7
0714 HOF	2237	50	349	741	423	507	107	45	-	15	-
0716 VÆLE	2840	58	463	762	585	651	232	48	-	41	-
0717 BORRE	7020	110	878	2066	1537	1537	480	252	39	121	-
182 TØNSBERG H.D. .	61338	820	7668	18325	13102	14433	3971	1693	265	1061	-
0705 TØNSBERG	10612	124	1394	3336	1683	2540	871	343	21	300	-
0718 RAMNES	2725	51	415	799	562	649	138	65	27	19	-
0719 ANDEBU	3587	40	408	964	739	947	277	151	9	52	-
0720 STOKKE	6438	81	779	1787	1377	1558	505	176	56	119	-
0721 SEM	19568	203	2160	5837	4695	4763	1077	463	64	306	-
0722 NØTTERØY	15533	233	2023	4719	3476	3431	953	422	74	202	-
0723 TJØME	2875	88	489	883	570	545	150	73	14	63	-
183 SANDEFJORD H.D.	31465	341	3475	9179	7369	7327	2113	967	110	558	26
0706 SANDEFJORD	31465	341	3475	9179	7369	7327	2113	967	110	558	26
184 LARVIK H.D. ...	35919	475	4270	10622	7414	8564	2657	1145	156	607	9
0707 LARVIK	10033	100	1154	2940	1820	2462	851	404	77	225	-
0708 STAVERN	2220	20	220	580	523	608	159	53	7	50	-
0725 TJØLLING	6745	79	711	1932	1505	1784	475	155	14	87	3
0726 BRUNLANES	6373	104	797	1977	1410	1312	433	198	14	128	-
0727 HEDRUM	8301	106	988	2446	1788	1953	616	258	35	105	6
0728 LARDAL	2247	66	400	747	368	445	123	77	9	12	-

KILDE : FOLKE- OG BOLIGTELLING 1. NOVEMBER 1970.

TABELL 28. BEBODDE BOLIGER OG BOSATTE, ETTER BOLIGENS UTSTYR OG KOMMUNE. 1970

HANDELSDISTRIKT / KOMMUNE	BEBODDE BOLIGER / BOSATTE	I ALT	INNLAGT VANN I HUSET: I ALT	EGET WC: EGET BAD	EGET WC: FELLES BAD	FELLES WC: EGET BAD	FELLES WC: FELLES BAD	EGET ELLER FELLES WC OG UTEN BAD	UTEN WC: EGET ELLER FELLES BAD	UTEN WC: UTEN BAD	IKKE INNLAGT VANN I HUSET	UOPPGITT
HELE FYLKET .	BEB. BOLIGER	59653	58787	37809	1576	546	2204	5816	1638	9198	864	2
	BOSATTE	171949	170238	119715	3701	1299	4362	12890	4901	23370	1706	5
172 SVELVIK/SANDE H.D.	BEB. BOLIGER	3358	3233	1788	77	25	122	332	125	764	125	-
	BOSATTE	10056	9792	6094	173	59	266	890	372	1938	264	-
0711 SVELVIK	BEB. BOLIGER	1428	1371	770	27	10	49	189	30	296	57	-
	BOSATTE	4287	4162	2584	52	24	112	503	99	788	125	-
0713 SANDE	BEB. BOLIGER	1930	1862	1018	50	15	73	143	95	468	68	-
	BOSATTE	5769	5630	3510	121	35	154	387	273	1150	139	-
181 HORTEN/HOLMESTRAND H.D. .	BEB. BOLIGER	11523	11415	7478	301	85	427	1198	348	1578	108	-
	BOSATTE	33171	32968	23547	690	210	904	2637	1059	3921	203	-
0702 HOLMESTRAND .	BEB. BOLIGER	2403	2374	1632	55	28	75	228	58	298	29	-
	BOSATTE	7060	7008	5226	121	68	180	483	169	761	52	-
0703 HORTEN	BEB. BOLIGER	5119	5119	3453	163	31	265	725	34	448	-	-
	BOSATTE	14014	14014	10371	357	76	547	1615	100	948	-	-
0714 HOF	BEB. BOLIGER	774	751	397	13	7	18	32	48	236	23	-
	BOSATTE	2237	2197	1326	31	16	32	74	136	582	40	-
0716 VRLE	BEB. BOLIGER	880	866	532	18	10	21	46	53	186	14	-
	BOSATTE	2840	2816	1868	48	28	41	119	169	543	24	-
0717 BORRE	BEB. BOLIGER	2347	2305	1464	52	9	48	167	155	410	42	-
	BOSATTE	7020	6933	4756	133	22	104	346	485	1087	87	-
182 TØNSBERG H.D.	BEB. BOLIGER	21463	21113	13572	490	219	895	1937	619	3381	350	-
	BOSATTE	61338	60653	42705	1113	538	1673	4212	1863	8549	685	-
0705 TØNSBERG	BEB. BOLIGER	4508	4501	2507	148	56	289	940	16	545	7	-
	BOSATTE	10612	10604	6721	302	118	459	1847	44	1113	8	-
0718 RAMNES	BEB. BOLIGER	854	836	441	10	2	31	39	44	269	18	-
	BOSATTE	2725	2698	1595	:	:	69	116	140	748	27	-
0719 ANDEBU	BEB. BOLIGER	1116	1090	515	9	15	52	50	86	363	26	-
	BOSATTE	3587	3551	1860	20	39	78	150	295	1109	36	-
0720 STOKKE	BEB. BOLIGER	2070	2007	1146	26	10	71	100	119	535	63	-
	BOSATTE	6438	6308	3936	54	20	151	231	406	1510	130	-
0721 SEM	BEB. BOLIGER	6492	6421	4604	144	77	283	448	139	726	71	-
	BOSATTE	19568	19420	15068	344	200	572	1035	416	1785	148	-
0722 NØTTERØY	BEB. BOLIGER	5374	5272	3810	144	56	156	314	131	661	102	-
	BOSATTE	15533	15308	11841	355	145	323	706	342	1596	225	-
0723 TJØME	BEB. BOLIGER	1049	986	549	9	3	13	46	84	282	63	-
	BOSATTE	2875	2764	1684	:	:	21	127	220	688	111	-
183 SANDEFJORD H.D.	BEB. BOLIGER	10878	10764	7198	369	87	276	1170	212	1452	113	1
	BOSATTE	31465	31236	22699	956	203	574	2509	600	3695	227	2
0706 SANDEFJORD ..	BEB. BOLIGER	10878	10764	7198	369	87	276	1170	212	1452	113	1
	BOSATTE	31465	31236	22699	956	203	574	2509	600	3695	227	2
184 LARVIK H.D. .	BEB. BOLIGER	12431	12262	7773	339	130	484	1179	334	2023	168	1
	BOSATTE	35919	35589	24670	769	289	945	2642	1007	5267	327	3
0707 LARVIK	BEB. BOLIGER	3867	3856	2515	105	54	135	691	13	343	11	-
	BOSATTE	10033	10014	7142	235	116	230	1464	24	803	19	-
0708 STAVERN	BEB. BOLIGER	772	772	560	30	5	52	58	6	61	-	-
	BOSATTE	2220	2220	1786	70	7	85	119	22	131	-	-
0725 TJØLLING	BEB. BOLIGER	2164	2131	1449	39	16	80	114	83	350	33	-
	BOSATTE	6745	6682	4912	96	32	178	294	250	920	63	-
0726 BRUNLANES ...	BEB. BOLIGER	2172	2090	1204	45	18	80	95	92	556	82	-
	BOSATTE	6373	6213	3939	97	43	164	236	282	1452	160	-
0727 HEDRUM	BEB. BOLIGER	2687	2654	1722	93	34	112	189	99	405	32	1
	BOSATTE	8301	8234	5799	225	87	245	443	313	1122	64	3
0728 LARDAL	BEB. BOLIGER	769	759	323	27	3	25	32	41	308	10	-
	BOSATTE	2247	2226	1092	46	4	43	86	116	839	21	-

KILDE : FOLKE- OG BOLIGTELLING 1. NOVEMBER 1970.

TABELL 29. LEGER[1], TANNLEGER[2] OG SYKEPLEIERE[3] VED UTGANGEN AV ÅRET, ETTER LEGEDISTRIKT. 1970 OG 1971

LEGEDISTRIKT[4]	1970 LEGER	1970 TANN-LEGER	1970 INNBYGGERE PR. LEGE	1970 INNBYGGERE PR. TANN-LEGE	1970 SYKE-PLEI-ERE	1971 LEGER	1971 TANN-LEGER	1971 INNBYGGERE PR. LEGE	1971 INNBYGGERE PR. TANN-LEGE	1971 SYKE-PLEI-ERE
HELE FYLKET	188	150	933[5]	1169[6]	477	197	154	901[5]	1153[6]	492
PST. AV HELE LANDET	3,7	4,8	.	.	3,3	3,6	4,6	.	.	3,3
1 HOLMESTRAND	8	8	1819	1819	14	9	10	1662	1496	18
2 HORTEN	19	14	750	1018	51	21	13	679	1097	55
3 TØNSBERG	86	46	358	669	203	88	47	350	655	192
4 SANDEFJORD	30	31	1069	1034	71	33	33	986	986	73
5 LARVIK	24	24	426	426	69	20	23	502	436	74
6 SVELVIK	6	6	1707	1707	7	7	6	1522	1775	9
7 HOF	2	1	2263	4526	6	2	1	2271	4542	7
8 RAMNES OG VÅLE	2	-	2857	.	4	2	-	2943	.	10
9 ANDEBU OG STOKKE	2	4	5161	2581	8	3	4	3508	2631	10
10 NØTTERØY	6	8	3136	2352	22	5	8	3813	2383	18
11 BRUNLANES	3	8	7969	2988	22	7	9	3481	2707	26

KILDE : NOS HELSESTATISTIKK, NOS LEGESTATISTIKK OG NOS FOLKETALLET I KOMMUNENE.
1) TALLENE GJELDER YRKESAKTIVE LEGER, UNNTATT MILITÆRLEGER OG VERNEPLIKTIGE LEGER. 2) TALLENE GJELDER YRKESAKTIVE OG IKKE-YRKESAKTIVE TANNLEGER MELDT AV DE OFFENTLIGE LEGER. 3) TALLENE GJELDER YRKESAKTIVE SYKEPLEIERE I HOVED- OG BISTILLING I OG UTENFOR INSTITUSJON. 4) GJELDER PR. 1. JANUAR 1972. OVERSIKT OVER DE KOMMUNER DET ENKELTE LEGEDISTRIKT OMFATTER ER GITT I VEDLEGG 3. 5) INNBYGGERE PR. LEGE FOR HELE LANDET VAR I 1970 759 OG I 1971 707. 6) INNBYGGERE PR. TANNLEGE FOR HELE LANDET VAR I 1970 1252 OG I 1971 1168.

TABELL 30. SYKESENGER, PASIENTBELEGG OG PERSONALE VED SYKEHUS, SYKESTUER OG SYKEHJEM[1], ETTER KOMMUNE. 1971

HANDELSDISTRIKT / KOMMUNE / SYKEHUS	SYKE-SENGER 31/12	GJENNOM-SNITTLIG DAGLIG BELEGG	PERSONALE 31/12 I ALT[2]	AV DISSE LEGER I HOVED-STILLING	AV DISSE LEGER I BI-STILLING	AV DISSE PLEIERE[3] I HOVED-STILLING	AV DISSE PLEIERE[3] I BI-STILLING
HELE FYLKET	1064	918	923	88	12	436	144
172 SVELVIK/SANDE H.D.	21	20	16	-	1	11	-
0711 SVELVIK							
SYKEHJEM	21	20	16	-	1	11	-
181 HORTEN/HOLMESTRAND H.D.	187	183	127	11	2	83	5
0702 HOLMESTRAND							
ROVE SANATORIUM	50	47	21	2	-	13	-
SYKESTUER OG FØDEHJEM	20	21	13	-	1	8	2
0703 HORTEN							
HORTEN SYKEHUS	77	76	71	9	-	46	1
SYKEHJEM	40	39	22	-	1	16	2
182 TØNSBERG H.D.	551	444	515	55	6	186	117
0705 TØNSBERG							
VESTFOLD SENTRALSYKEHUS	384	331	412	50	-	159	113
ST. OLAVS KLINIKK	45	30	24	5	-	8	2
SYKEHJEM	12	12	27	-	1	1	-
0719 ANDEBU							
SYKEHJEM	35	..	8	-	1	-	-
0720 STOKKE							
SYKEHJEM	40	41	20	-	2	5	2
0721 SEM							
SYKEHJEM	20	15	10	-	1	3	-
0722 NØTTERØY							
SYKEHJEM	15	15	14	-	1	10	-
183 SANDEFJORD H.D.	110	105	109	11	1	58	10
0706 SANDEFJORD							
SANDEFJORD SYKEHUS	110	105	109	11	1	58	10
184 LARVIK H.D.	195	166	156	11	2	98	12
0707 LARVIK							
LARVIK SYKEHUS	87	72	92	10	1	63	1
SYKESTUER OG FØDEHJEM	42	39	25	-	1	12	11
0708 STAVERN							
KYSTHOSPITALET VED STAVERN	66	55	39	1	-	23	-

KILDE : NOS SYKEHUSSTATISTIKK OG MATERIALE I BYRÅET.
1) INSTITUSJONER UNDER PSYKISK HELSEVERN, ÅNDSSVAKEOMSORG OG ALKOHOLIKEROMSORG ER IKKE MED. 2) PERSONALE VED KONTOR, KJØKKEN, VASKERI M.V. ER IKKE REGNET MED. 3) ELEVER ER IKKE REGNET MED.

TABELL 31. ALDERSHJEM OG SOMATISKE SYKEHJEM, ETTER KOMMUNE. 1971

HANDELSDISTRIKT	ALDERSHJEM		KOMBINERTE ALDERS- OG SYKEHJEM		SOMATISKE SYKEHJEM 1)	
KOMMUNE	HJEM	PLASSER	HJEM	PLASSER	HJEM	PLASSER
HELE FYLKET ...	16	365	18	1030	4	121
172 SVELVIK/SANDE H.D.	1	7	1	46	1	21
0711 SVELVIK	1	7	-	-	1	21
0713 SANDE	-	-	1	46	-	-
181 HORTEN/HOLMESTRAND H.D. ...	3	68	4	197	1	40
0702 HOLMESTRAND ...	1	25	1	50	-	-
0703 HORTEN	1	22	1	70	1	40
0714 HOF	-	-	1	27	-	-
0716 VRLE	1	21	-	-	-	-
0717 BORRE	-	-	1	50	-	-
182 TØNSBERG H.D. .	6	125	6	379	2	60
0705 TØNSBERG	2	52	1	102	-	-
0718 RAMNES	-	-	1	21	-	-
0719 ANDEBU	-	-	1	30	-	-
0720 STOKKE	-	-	-	-	1	40
0721 SEM	1	32	1	100	1	20
0722 NØTTERØY	3	41	1	101	-	-
0723 TJØME	-	-	1	25	-	-
183 SANDEFJORD H.D.	2	44	2	163	-	-
0706 SANDEFJORD	2	44	2	163	-	-
184 LARVIK H.D. ...	4	121	5	245	-	-
0707 LARVIK	2	56	1	91	-	-
0708 STAVERN	2	65	-	-	-	-
0725 TJØLLING	-	-	1	24	-	-
0726 BRUNLANES	-	-	1	38	-	-
0727 HEDRUM	-	-	1	60	-	-
0728 LARDAL	-	-	1	32	-	-

KILDE : NOS SYKEHUSSTATISTIKK OG MATERIALE I BYRÅET.
1) SOMATISKE SYKEHJEM ER OGSÅ TATT MED I TABELL 30.

TABELL 32. PERSONER MELDT TIL ARBEIDS- OG SJØMANNSKONTORENE SOM HELT ARBEIDSLØSE, ETTER KJØNN, ALDER[1] OG KOMMUNE[2]. ÅRSGJENNOMSNITT OG MÅNEDSTALL FOR JANUAR OG JULI. 1970 OG 1972

ALDERSGRUPPE / HANDELSDISTRIKT / KOMMUNE	1970						1972					
	ÅRSGJENNOMSNITT		MÅNEDSTALL				ÅRSGJENNOMSNITT		MÅNEDSTALL			
			JANUAR		JULI				JANUAR		JULI	
	MENN	KVINNER	MENN	KVINNER	MENN	KVINNER	MENN	KVINNER	MENN	KVINNER	MENN	KVINNER
HELE FYLKET	98	69	233	94	63	54	216	100	358	103	101	53
PST. AV HELE LANDET	1,0	2,5	1,3	2,3	1,3	3,5	1,9	2,9	2,2	2,5	1,6	2,8
ALDERSGRUPPE												
UNDER 30 ÅR	..	..	47	27	28	26	..	..	124	50	33	32
30-49 ÅR	..	..	45	25	13	5	..	..	77	18	20	2
50-59	..	..	62	21	8	2	..	..	63	19	19	3
60-64	..	..	34	5	1	3	..	..	35	2	3	3
65 ÅR OG OVER	..	..	42	14	9	16	..	..	44	12	21	11
172 SVELVIK/SANDE H.D.	2	2	4	3	4	2	8	3	20	2	5	2
0711 SVELVIK	1	1	3	2	4	2	6	2	15	2	5	2
0713 SANDE	1	-	1	1	-	-	1	1	5	-	-	-
181 HORTEN/HOLMESTRAND H.D.	2	3	8	3	2	7	5	6	9	9	1	2
0702 HOLMESTRAND	1	1	2	3	-	-	1	4	6	8	-	-
0703 HORTEN	1	1	3	-	2	5	3	1	2	-	1	-
0714 HOF	-	-	1	-	-	-	-	-	-	1	-	-
0716 VÅLE	-	-	-	-	-	-	-	-	-	-	-	-
0717 BORRE	-	1	2	-	-	2	1	1	1	-	-	2
182 TØNSBERG H.D.	28	26	73	33	23	25	73	44	133	50	25	27
0705 TØNSBERG	7	6	17	7	7	7	17	14	44	17	5	3
0718 RAMNES	1	1	-	-	2	1	2	1	3	2	-	1
0719 ANDEBU	1	-	1	-	-	-	2	-	3	-	1	-
0720 STOKKE	4	1	9	1	4	1	11	3	12	-	6	-
0721 SEM	7	9	16	11	7	10	21	13	35	15	7	16
0722 NØTTERØY	6	8	20	13	3	5	18	12	29	14	6	7
0723 TJØME	2	2	10	1	-	1	2	2	7	2	-	-
183 SANDEFJORD H.D.	13	18	25	15	2	5	29	20	43	13	16	12
0706 SANDEFJORD	13	18	25	15	2	5	29	20	43	13	16	12
184 LARVIK H.D.	27	19	66	40	11	11	59	23	107	22	23	9
0707 LARVIK	12	6	28	17	4	6	24	11	45	8	6	5
0708 STAVERN	2	-	3	-	1	-	3	-	6	-	2	-
0725 TJØLLING	3	2	6	3	3	2	6	2	10	3	2	1
0726 BRUNLANES	4	5	14	11	-	2	7	5	9	8	3	2
0727 HEDRUM	3	4	7	8	1	1	13	5	23	3	6	1
0728 LARDAL	4	2	8	1	2	-	7	-	14	-	4	-
UOPPGITT KOMMUNE	27	1	57	-	21	4	42	4	46	7	31	1
AV DISSE REGISTRERT VED SJØMANNSKONTORET I TØNSBERG	7	-	20	-	-	-	12	-	16	-	9	-
SANDEFJORD	19	-	37	-	19	-	27	1	25	-	20	-

KILDE : ARBEIDSDIREKTORATET.
1) TALL FOR ALDERSGRUPPENE ER FRAMKOMMET VED Å SUMMERE OPPGAVER FOR ARBEIDSKONTORDISTRIKTENE I FYLKET. PÅ GRUNN AV AT ENKELTE ARBEIDSKONTORDISTRIKTER KRYSSER FYLKESGRENSEN, VIL EN VED Å SUMMERE TALL FOR ALDERSGRUPPENE KUNNE FÅ TALL SOM AVVIKER FRA TABELLENS FYLKESTALL. 2) SOM REGEL BOSTEDSKOMMUNE.

TABELL 33. ARBEIDSSØKERE, LEDIGE PLASSER OG FORMIDLINGER, ETTER KJØNN OG ARBEIDSKONTORDISTRIKT. 1970 OG 1972

ARBEIDSKONTORDISTRIKT 1)	KJØNN	ARBEIDS-SØKERE	LEDIGE PLASSER	FORMID-LINGER	AV DETTE: TIL KORT-VARIG ARBEID	AV DETTE: VED SAMAR-BEID MED ANDRE ARB.-KONTORER	FORMIDLINGER I PROSENT AV: ARBEIDS-SØKERE	FORMIDLINGER I PROSENT AV: LEDIGE PLASSER
1970								
HELE FYLKET	M	11979	12719	9332	960	232	77,9	73,4
	K	4497	3674	2783	338	67	61,9	75,7
	M+K	16476	16393	12115	1298	299	73,5	73,9
LARVIK OG OMLAND	M	1580	1886	1212	88	6	76,7	64,3
	K	475	429	295	19	4	62,1	68,8
	M+K	2055	2315	1507	107	10	73,3	65,1
SANDEFJORD OG OMLAND 2)	M	2512	3060	2425	138	2	96,5	79,2
	K	755	634	547	74	1	72,5	86,3
	M+K	3267	3694	2972	212	3	91,0	80,5
TØNSBERG OG OMLAND 3)	M	6260	5735	4193	399	21	67,0	73,1
	K	2319	1779	1330	206	25	57,4	74,8
	M+K	8579	7514	5523	605	46	64,4	73,5
NORDRE VESTFOLD	M	1627	2038	1502	335	203	92,3	73,7
	K	948	832	611	39	37	64,5	73,4
	M+K	2575	2870	2113	374	240	82,1	73,6
1972								
HELE FYLKET	M	12322	12209	8789	662	84	71,3	72,0
	K	4860	3258	2461	164	58	50,6	75,5
	M+K	17182	15467	11250	826	142	65,5	72,7
LARVIK OG OMLAND	M	1977	2173	1478	136	6	74,8	68,0
	K	683	458	375	25	3	54,9	81,9
	M+K	2660	2631	1853	161	9	69,7	70,4
SANDEFJORD OG OMLAND 2)	M	2775	3546	2509	107	1	90,4	70,8
	K	1059	795	667	52	4	63,0	83,9
	M+K	3834	4341	3176	159	5	82,8	73,2
TØNSBERG OG OMLAND 3)	M	6139	4892	3783	228	2	61,6	77,3
	K	2340	1435	1086	56	44	46,4	75,7
	M+K	8479	6327	4869	284	46	57,4	77,0
NORDRE VESTFOLD	M	1431	1598	1019	191	75	71,2	63,8
	K	778	570	333	31	7	42,8	58,4
	M+K	2209	2168	1352	222	82	61,2	62,4

KILDE : ARBEIDSDIREKTORATET.
1) OVERSIKT OVER DE KOMMUNER DET ENKELTE ARBEIDSKONTORDISTRIKT OMFATTER ER GITT I VEDLEGG 3. 2) MEDREGNET TALL FOR SJØMANNSKONTORET I SANDEFJORD. 3) MEDREGNET TALL FOR SJØMANNSKONTORET I TØNSBERG.

TABELL 34. KRYSSLØPSREGNSKAP I PRODUSENTPRISER. FYLKET. 100 000 KRONER. 1965 [1]

LEVERT FRA \ LEVERT TIL	JORD-BRUK	SKOG-BRUK	FISKE, HVAL-FANGST M.V.	BERG-VERKS-DRIFT M.V.	NÆR-INGS- OG NYT-ELSES-MID-DEL-IND.	TEK-STIL-, BE-KLED-NINGS- OG LÆR-IND.	TRE-, MØBEL- OG INN-RED-NINGS-IND.	TRE-FORED-LINGS-IND.	GRAF-ISK IND., FORLAG M.V.
	1	2	3	4	5	6	7	8	9
NORSK SEKTOR									
1 JORDBRUK	336	24	0	0	699	9	0	0	0
2 SKOGBRUK	0	1	0	0	2	0	248	288	0
3 FISKE, HVALFANGST M.V.	20	0	0	0	7	1	0	0	0
4 BERGVERKSDRIFT M.V.	1	0	0	2	0	0	0	2	0
5 NÆRINGS- OG NYTELSESMIDDELINDUSTRI	214	0	0	0	524	2	0	0	0
6 TEKSTIL-, BEKLEDNINGS- OG LÆRINDUSTRI	0	0	0	0	0	145	5	3	0
7 TRE-, MØBEL- OG INNREDNINGSINDUSTRI	2	0	0	2	2	1	162	36	0
8 TREFOREDLINGSINDUSTRI	2	0	0	1	32	7	7	330	27
9 GRAFISK INDUSTRI, FORLAG M.V.	0	0	0	0	1	1	0	1	53
10 KJEMISK- OG GUMMIVAREINDUSTRI, KULL- OG MINERALOLJEFOREDLING	63	0	1	7	71	16	6	20	2
11 JORD- OG STEINVAREINDUSTRI	2	0	0	1	7	0	3	2	0
12 PRIMÆR JERN- OG METALLINDUSTRI	0	0	0	0	0	0	1	2	0
13 JERN-, METALLVARE- OG MASKININDUSTRI	2	0	0	0	14	3	17	5	0
14 ELEKTROTEKNISK INDUSTRI	0	0	0	0	0	0	1	0	0
15 SKIPSINDUSTRI	0	0	0	0	1	0	0	0	0
16 ANNEN TRANSPORTMIDDELINDUSTRI	0	0	0	0	0	0	0	0	0
17 DIVERSE INDUSTRI	0	0	0	0	4	8	2	1	0
18 BYGGE- OG ANLEGGSVIRKSOMHET	0	0	0	0	0	0	0	0	0
19 KRAFT- OG VANNFORSYNING M.V.	13	0	0	5	17	6	10	58	1
20 VAREHANDEL	78	1	1	3	112	43	76	109	3
21 UTENRIKS SJØFART	0	0	0	0	0	0	0	0	0
22 ANNEN SAMFERDSEL	3	0	0	0	0	0	0	0	0
23 ANDRE TJENESTEYTENDE NÆRINGER	11	0	1	0	0	0	0	0	7
NORSK PRODUKSJON I ALT	747	26	3	21	1493	242	538	857	93
UTENLANDSK SEKTOR									
1 JORDBRUK	10	0	0	0	197	18	0	0	0
2 SKOGBRUK	0	0	0	0	4	8	13	149	0
3 FISKE, HVALFANGST M.V.	0	0	0	0	0	1	0	0	0
4 BERGVERKSDRIFT M.V.	0	0	0	0	1	0	0	5	0
5 NÆRINGS- OG NYTELSESMIDDELINDUSTRI	3	0	0	0	47	0	0	0	0
6 TEKSTIL-, BEKLEDNINGS- OG LÆRINDUSTRI	0	0	0	0	2	166	3	11	0
7 TRE-, MØBEL- OG INNREDNINGSINDUSTRI	0	0	0	0	0	1	39	1	0
8 TREFOREDLINGSINDUSTRI	0	0	0	0	2	0	1	27	1
9 GRAFISK INDUSTRI, FORLAG M.V.	0	0	0	0	0	0	0	0	0
10 KJEMISK- OG GUMMIVAREINDUSTRI, KULL- OG MINERALOLJEFOREDLING	64	0	2	3	70	34	9	27	0
11 JORD- OG STEINVAREINDUSTRI	0	0	0	0	2	0	2	1	0
12 PRIMÆR JERN- OG METALLINDUSTRI	0	0	0	0	0	0	3	5	0
13 JERN-, METALLVARE- OG MASKININDUSTRI	0	0	0	1	2	4	8	5	0
14 ELEKTROTEKNISK INDUSTRI	0	0	0	0	0	0	0	0	0
15 SKIPSINDUSTRI	0	0	0	0	0	0	0	0	0
16 ANNEN TRANSPORTMIDDELINDUSTRI	0	0	0	0	0	0	0	0	0
17 DIVERSE INDUSTRI	0	0	0	0	1	5	1	0	1
19 KRAFT- OG VANNFORSYNING M.V.	0	0	0	0	0	0	0	0	0
20 VAREHANDEL	0	0	0	0	0	0	0	0	0
22 ANNEN SAMFERDSEL	0	0	0	0	0	0	0	0	0
23 ANDRE TJENESTEYTENDE NÆRINGER	0	0	3	0	0	0	0	0	0
IMPORT I ALT	77	0	5	4	328	237	79	231	2
KAPITALSLIT	296	19	289	18	91	42	51	132	13
LØNN	62	104	254	98	278	273	231	232	109
EIERINNTEKT	855	289	570	187	255	107	165	182	32
INDIREKTE SKATTER	2	2	0	6	178	12	20	3	5
SUBSIDIER	-135	-10	-1	-2	-213	-1	0	0	0
LEIE AV PRODUKSJONSFAKTORER MELLOM FYLKENE	0	0	156	0	0	0	0	0	0
BRUTTOPRODUKT I ALT	1080	404	1268	307	589	433	467	549	159
OVERFØRINGER	25	4	4	3	36	34	16	30	9
I ALT	1929	434	1280	335	2446	946	1100	1667	263

KILDE : NOS REGIONALT NASJONALREGNSKAP 1965.
1) I DENNE TABELLEN ER REGLENE FOR SYMBOLBRUK IKKE FULGT. 0 KAN HER BETY NULL, MINDRE ENN EN HALV AV DEN BRUKTE ENHET, ELLER OPPGAVER MANGLER.

KJEM.- OG GUMMI- VARE- IND., KULL- OG MINE- RAL- OLJE- FOR- EDLING	JORD- OG STEIN- VARE- IND.	PRIMÆR JERN- OG ME- TALL- IND.	JERN-, METALL- VARE- OG MASKIN- IND.	ELEK- TRO- TEK- NISK IND.	SKIPS- IND.	ANNEN TRANS- PORT- MIDDEL- IND.	DIV- ERSE IND.	BYGGE- OG AN- LEGGS- VIRK- SOMHET	KRAFT- OG VANN- FOR- SYNING M.V.	VARE- HANDEL	UTEN- RIKS SJØ- FART	ANNEN SAM- FERD- SEL	ANDRE TJEN- ESTE- YTENDE NÆR- INGER	SUM	NR.
10	11	12	13	14	15	16	17	18	19	20	21	22	23	24	
16	0	0	0	0	0	0	0	51	0	0	0	3	0	1138	1
2	0	0	0	0	1	0	0	72	0	0	0	0	0	614	2
92	0	0	0	0	0	0	0	1	0	0	0	0	0	121	3
102	19	2	0	0	1	0	0	44	0	0	0	0	1	174	4
27	0	0	0	0	0	0	0	3	0	6	0	0	0	776	5
3	1	0	4	1	9	2	2	23	0	4	0	0	0	202	6
7	2	4	10	9	33	3	2	605	0	10	0	0	0	890	7
78	5	6	21	6	2	1	6	54	0	48	0	0	0	633	8
3	0	0	1	0	0	0	0	2	0	7	0	2	2	73	9
628	7	5	21	4	32	13	11	143	0	7	0	13	10	1080	10
31	52	2	3	4	3	1	1	348	0	0	0	0	0	460	11
6	9	315	147	14	97	16	18	147	0	0	0	0	1	773	12
49	2	12	110	12	102	34	2	385	0	11	0	0	0	760	13
0	0	8	7	45	35	3	0	211	0	0	0	0	0	310	14
0	0	4	1	0	307	11	0	36	0	0	0	0	0	360	15
0	0	1	1	0	5	18	0	4	0	0	0	0	0	29	16
10	0	0	8	4	4	1	8	21	0	12	0	0	0	83	17
0	0	0	0	0	61	0	0	0	0	0	0	0	0	61	18
60	5	17	20	4	11	6	2	10	4	0	0	1	26	276	19
281	24	164	87	27	128	48	13	297	0	64	0	46	17	1622	20
0	0	0	0	0	0	0	0	0	0	0	0	0	0	0	21
0	0	0	0	0	0	0	0	111	0	560	0	21	16	711	22
0	0	0	0	0	0	0	0	33	0	128	0	49	97	326	23
1395	126	540	441	130	831	157	65	2601	4	857	0	135	170	11472	
416	0	0	2	0	0	0	0	0	0	0	0	0	0	643	1
7	0	0	0	0	0	0	0	0	0	0	0	0	0	181	2
43	0	0	0	0	0	0	0	0	0	0	0	0	0	44	3
2709	6	2	0	0	0	0	0	4	0	0	0	0	2	2729	4
3	0	0	0	0	0	0	0	1	0	0	0	0	0	54	5
4	0	0	0	0	2	0	1	21	0	3	0	0	0	213	6
0	0	1	2	1	7	1	1	26	0	0	0	0	0	80	7
15	1	1	1	0	0	0	1	11	0	7	0	0	0	68	8
0	0	0	0	0	0	0	0	0	0	1	0	0	1	2	9
647	6	7	13	5	9	7	30	29	0	15	0	32	7	1016	10
7	14	2	6	8	4	5	0	80	0	0	0	0	0	131	11
4	1	213	402	41	345	16	38	83	0	0	0	0	1	1152	12
3	1	11	59	8	124	16	1	104	0	1	0	0	0	348	13
2	0	0	6	78	27	10	0	66	0	0	0	0	0	189	14
1	0	45	2	0	157	11	0	0	0	0	0	0	0	216	15
0	0	0	1	0	0	74	0	1	0	0	0	0	0	76	16
2	0	0	4	4	5	0	9	11	0	4	0	0	2	49	17
8	2	2	0	0	0	0	0	1	0	0	0	0	7	20	19
0	0	0	0	0	0	0	0	0	0	0	0	0	0	0	20
0	0	0	0	0	0	0	0	0	0	0	0	14	0	14	22
0	0	0	0	0	0	0	0	0	0	1	0	0	3	7	23
3871	31	284	498	145	680	140	81	438	0	32	0	46	23	7232	
228	20	47	107	22	93	35	15	96	4	217	0	251	668	2754	
386	125	255	733	126	1221	241	116	831	129	815	0	608	3416	10643	
368	61	159	180	61	299	88	27	121	-91	757	0	560	921	6153	
16	8	3	57	27	10	42	23	211	1	1389	0	50	72	2137	
0	-1	0	0	-1	-88	0	0	0	-6	-189	0	-16	-101	-764	
0	0	0	0	0	0	0	0	0	0	0	0	-135	0	21	
998	213	464	1077	235	1535	406	181	1259	37	2989	0	1318	4976	20944	
88	8	11	52	16	27	11	9	55	0	144	0	132	150	864	
6352	378	1299	2068	526	3073	714	336	4353	41	4022	0	1631	5319	40512	

TABELL 34 FORTS. KRYSSLØPSREGNSKAP I PRODUSENTPRISER. FYLKET. 100 000 KRONER. 1965 [1)]

LEVERT TIL

LEVERT FRA	PRIVAT KONSUM	OFF. KON-SUM	BRUTTO-INVE-STE-RING	LAGER-END-RING	EKS-PORT	USPE-SIFI-SERT	OVER-/UNDER-SKOTT	I ALT
	25	26	27	28	29	30	31	32
NORSK SEKTOR								
1 JORDBRUK	437	0	23	0	0	0	332	1930
2 SKOGBRUK	64	0	13	0	0	0	-255	436
3 FISKE, HVALFANGST M.V.	72	0	1	0	0	0	1087	1281
4 BERGVERKSDRIFT M.V.	3	0	2	0	0	0	154	333
5 NÆRINGS- OG NYTELSESMIDDELINDUSTRI	2179	0	6	0	0	0	-511	2450
6 TEKSTIL-, BEKLEDNINGS- OG LÆRINDUSTRI	747	0	14	0	0	0	-18	945
7 TRE-, MØBEL- OG INNREDNINGSINDUSTRI	162	0	65	0	0	0	-16	1101
8 TREFOREDLINGSINDUSTRI	16	0	18	0	0	0	999	1666
9 GRAFISK INDUSTRI, FORLAG M.V.	238	0	1	0	0	0	-48	264
10 KJEMISK- OG GUMMIVAREINDUSTRI, KULL- OG MINERALOLJEFOREDLING	189	0	41	0	0	0	5040	6350
11 JORD- OG STEINVAREINDUSTRI	26	0	6	0	0	0	-113	379
12 PRIMÆR JERN- OG METALLINDUSTRI	2	0	42	0	0	0	479	1296
13 JERN-, METALLVARE- OG MASKININDUSTRI	118	0	276	0	0	0	915	2069
14 ELEKTROTEKNISK INDUSTRI	108	0	116	0	0	0	-7	527
15 SKIPSINDUSTRI	14	0	237	0	0	0	2459	3070
16 ANNEN TRANSPORTMIDDELINDUSTRI	104	0	284	0	0	0	298	715
17 DIVERSE INDUSTRI	100	0	7	0	0	0	146	336
18 BYGGE- OG ANLEGGSVIRKSOMHET	0	0	2835	0	0	0	1407	4353
19 KRAFT- OG VANNFORSYNING M.V.	346	28	2	0	0	0	-609	43
20 VAREHANDEL	4127	0	487	0	0	0	-2213	4023
21 UTENRIKS SJØFART	7	0	0	0	0	0	-7	0
22 ANNEN SAMFERDSEL	612	33	14	0	0	0	263	1633
23 ANDRE TJENESTEYTENDE NÆRINGER	2593	2586	33	0	0	0	-216	5322
NORSK PRODUKSJON I ALT	12264	2647	4573	0	0	0	9566	40522
UTENLANDSK SEKTOR								
1 JORDBRUK	240	0	0	0	0	0	0	883
2 SKOGBRUK	10	0	0	0	0	0	0	191
3 FISKE, HVALFANGST M.V.	1	0	0	0	0	0	0	45
4 BERGVERKSDRIFT M.V.	3	0	0	0	0	0	0	2732
5 NÆRINGS- OG NYTELSESMIDDELINDUSTRI	162	0	0	0	0	0	0	216
6 TEKSTIL-, BEKLEDNINGS- OG LÆRINDUSTRI	314	0	5	0	0	0	0	532
7 TRE-, MØBEL- OG INNREDNINGSINDUSTRI	15	0	4	0	0	0	0	99
8 TREFOREDLINGSINDUSTRI	5	0	0	0	0	0	0	73
9 GRAFISK INDUSTRI, FORLAG M.V.	14	0	0	0	0	0	0	16
10 KJEMISK- OG GUMMIVAREINDUSTRI, KULL- OG MINERALOLJEFOREDLING	137	0	25	0	0	0	0	1178
11 JORD- OG STEINVAREINDUSTRI	17	0	4	0	0	0	0	152
12 PRIMÆR JERN- OG METALLINDUSTRI	0	0	0	0	0	0	0	1152
13 JERN-, METALLVARE- OG MASKININDUSTRI	80	0	416	0	0	0	0	844
14 ELEKTROTEKNISK INDUSTRI	34	0	91	0	0	0	0	314
15 SKIPSINDUSTRI	7	0	4	0	0	0	0	227
16 ANNEN TRANSPORTMIDDELINDUSTRI	197	0	206	0	0	0	0	479
17 DIVERSE INDUSTRI	88	0	47	0	0	0	0	184
19 KRAFT- OG VANNFORSYNING M.V.	15	0	0	0	0	0	0	35
20 VAREHANDEL	0	0	0	0	0	0	0	0
22 ANNEN SAMFERDSEL	0	0	0	0	0	0	0	14
23 ANDRE TJENESTEYTENDE NÆRINGER	1	0	56	0	0	0	-59	5
IMPORT I ALT	1340	0	858	0	0	0	-59	9371
KAPITALSLIT	0	0	0	0	0	0	0	2754
LØNN	0	0	0	0	0	0	0	10643
EIERINNTEKT	0	0	0	0	0	0	0	6153
INDIREKTE SKATTER	0	0	0	0	0	0	0	2137
SUBSIDIER	0	0	0	0	0	0	0	-764
LEIE AV PRODUKSJONSFAKTORER MELLOM FYLKENE	0	0	0	0	0	0	0	21
BRUTTOPRODUKT I ALT	0	0	0	0	0	0	0	20944
OVERFØRINGER	409	0	-52	0	0	0	0	1221
I ALT	14013	2647	5379	0	0	0	9507	72058

1) I DENNE TABELLEN ER REGLENE FOR SYMBOLBRUK IKKE FULGT. 0 KAN HER BETY NULL, MINDRE ENN EN HALV AV DEN BRUKTE ENHET, ELLER OPPGAVE MANGLER.

TABELL 35. PRODUKSJON OG INNTEKT. FYLKET, LANDSDELEN OG HELE LANDET. 1965 [1)]

PRODUKSJON OG INNTEKT	FYLKET	ØST-LANDET	HELE LANDET	RELATIVE TALL FYLKET	RELATIVE TALL ØST-LANDET	RELATIVE TALL HELE LANDET	ANDELER FYLKET	ANDELER ØST-LANDET
	MILL. KR.			BRUTTOPRODUKSJON = 100			HELE LANDET =100	
BRUTTOPRODUKSJON	4051	46433	94120	100,0	100,0	100,0	4,3	49,3
- VAREINNSATS	1957	18901	38273	48,3	40,7	40,7	5,1	49,4
BRUTTOPRODUKT	2094	27532	55847	51,7	59,3	59,3	3,7	49,3
- KAPITALSLIT	275	3481	11301	6,8	7,5	12,0	2,4	30,8
NETTOPRODUKT	1819	24051	44546	44,9	51,8	47,3	4,1	54,0
-INDIREKTE SKATTER	213	4136	7102	5,3	8,9	7,5	3,0	58,2
+ SUBSIDIER	76	1199	2276	1,9	2,6	2,4	3,3	52,7
FAKTORINNTEKT	1682	21114	39720	41,5	45,5	42,2	4,2	53,1
LØNN	1065	13748	25164	26,3	29,6	26,7	4,2	54,6
EIERINNTEKT	615	7797	14556	15,2	16,8	15,5	4,2	53,6
LEIE AV PRODUKSJONSFAKTORER MELLOM FYLKENE	2	-431	-	-	-0,9	-	-	-

KILDE : NOS REGIONALT NASJONALREGNSKAP 1965.
1) 11,9 PROSENT AV BRUTTOPRODUKSJON FOR HELE LANDET ER IKKE FORDELT PÅ FYLKENE. AV BRUTTOPRODUKTET ER 14,2 PROSENT OG AV KAPITALSLIT ER 40,2 PROSENT UFORDELT.

TABELL 36. BRUTTOPRODUKT ETTER ANVENDELSE. FYLKET, LANDSDELEN OG HELE LANDET. 1965 [1)]

BRUTTOPRODUKT	FYLKET	ØST-LANDET	HELE LANDET	RELATIVE TALL FYLKET	RELATIVE TALL ØST-LANDET	RELATIVE TALL HELE LANDET	ANDELER FYLKET	ANDELER ØST-LANDET
	MILL. KR.			BRUTTOPRODUKT = 100			HELE LANDET =100	
PRIVAT KONSUM	1401	15890	28805	66,9	57,7	51,6	4,9	55,2
OFFENTLIG KONSUM	265	2870	7111	12,7	10,4	12,7	3,7	40,4
BRUTTOINVESTERING	538	7025	20190	25,7	25,5	36,2	2,6	34,8
FAST KAPITAL	538	7025	19458	25,7	25,5	34,9	2,8	36,1
LAGER	..	..	732	..	..	1.3	..	..
EKSPORTOVERSKOTT	..	..	-278	..	..	-0,5	..	..
EKSPORT	..	..	20701	..	..	37,1	..	..
IMPORT	..	..	20979	..	..	37,6	..	..
LEVERT TIL EKSPORT, OFF. KONSUM, LAGER OG ANDRE FYLKER	-110	1747	19	-5,3	6,4	-	..	..
BRUTTOPRODUKT	2094	27532	55847	100,0	100,0	100,0	3,7	49,3

KILDE : NOS REGIONALT NASJONALREGNSKAP 1965.
1) 14,2 PROSENT AV BRUTTOPRODUKTET FOR HELE LANDET ER IKKE FORDELT PÅ FYLKENE. AV OFFENTLIG KONSUM ER 29,2 PROSENT OG AV BRUTTOINVESTERING ER 31,8 PROSENT (I FAST KAPITAL 29,2 PROSENT OG I LAGER 100,0 PROSENT) UFORDELT. EKSPORT OG IMPORT ER UFORDELT I SIN HELHET.

TABELL 37. PRIVAT KONSUM I ALT OG PR. INNBYGGER, ETTER KONSUMGRUPPE. FYLKET, LANDSDELEN OG HELE LANDET. 1965

KONSUMGRUPPE	PRIVAT KONSUM FYLKET	PRIVAT KONSUM ØST-LANDET	PRIVAT KONSUM HELE LANDET	RELATIVE TALL FYLKET	RELATIVE TALL ØST-LANDET	RELATIVE TALL HELE LANDET	PRIVAT KONSUM PR. INNBYGGER FYLKET	PRIVAT KONSUM PR. INNBYGGER ØST-LANDET	PRIVAT KONSUM PR. INNBYGGER HELE LANDET	RELATIVE TALL FYLKET	RELATIVE TALL ØST-LANDET
	MILL. KR.			PRIVAT KONSUM = 100			KR.			HELE LANDET=100	
MATVARER	399	4276	8087	28,5	26,9	28,1	2425	2361	2181	111,2	108,3
DRIKKEVARER OG TOBAKK	112	1423	2173	8,0	9,0	7,6	680	786	586	116,0	134,1
BOLIG, LYS OG BRENSEL	152	1841	3146	10,8	11,6	10,9	923	1016	848	108,8	119,8
MØBLER OG HUSHOLDNINGSARTIKLER	110	1085	2136	7,8	6,8	7,4	668	599	576	116,0	104,0
KLÆR OG SKOTØY	169	1919	3634	12,1	12,1	12,6	1027	1060	980	104,8	108,1
HELSEPLEIE OG PERSONLIG HYGIENE	108	1147	1884	7,7	7,2	6,5	656	633	508	129,1	124,6
REISER OG TRANSPORT	133	1659	2603	9,5	10,4	9,0	808	916	702	115,1	130,5
FRITIDSSYSLER OG UTDANNING	84	982	1872	6,0	6,2	6,5	510	542	505	101,0	107,3
ANNET KONSUM	134	1558	3270	9,6	9,8	11,4	814	860	882	92,3	97,5
PRIVAT KONSUM I ALT	1401	15890	28805	100,0	100,0	100,0	8511	8773	7768	109,6	112,9

KILDE : NOS REGIONALT NASJONALREGNSKAP 1965.

TABELL 38. BRUTTOINVESTERING ETTER NÆRING. FYLKET, LANDSDELEN OG HELE LANDET. 1965 [1]

NÆRING	FYLKET	ØST-LANDET	HELE LANDET	RELATIVE TALL FYLKET	RELATIVE TALL ØST-LANDET	RELATIVE TALL HELE LANDET	ANDELER FYLKET	ANDELER ØST-LANDET
	MILL. KR.			BRUTTOINVESTERING = 100			HELE LANDET =100	
JORDBRUK	34	352	843	6,3	5,0	4,3	4,0	41,7
SKOGBRUK	4	112	180	0,7	1,6	0,9	2,2	62,2
FISKE, HVALFANGST M.V.	23	30	437	4,3	0,4	2,2	5,3	6,9
BERGVERKSDRIFT M.V.	3	33	170	0,6	0,5	0,9	1,7	19,4
INDUSTRI	150	1743	3112	27,9	24,8	16,0	4,8	56,0
BYGG OG ANLEGG	21	216	439	3,9	3,1	2,3	4,8	49,2
KRAFT- OG VANNFORSYNING M.V.	14	593	1401	2,6	8,5	7,2	1,0	42,3
VAREHANDEL	39	565	917	7,2	8,0	4,7	4,3	61,6
UTENRIKS SJØFART	..	..	4105	..	..	21,1	..	..
ANNEN SAMFERDSEL	29	597	1492	5,4	8,5	7,7	1,9	40,0
ANDRE TJENESTEYTENDE NÆRINGER	221	2784	6362	41,1	39,6	32,7	3,5	43,8
BRUTTOINVESTERING I ALT	538	7025	19458	100,0	100,0	100,0	2,8	36,1

KILDE : NOS REGIONALT NASJONALREGNSKAP 1965.
1) 29,2 PROSENT AV BRUTTOINVESTERING FOR HELE LANDET ER IKKE FORDELT PÅ FYLKENE. AV BRUTTOINVESTERINGEN I UTENRIKS SJØFART ER 100,0 PROSENT UFORDELT, I ANNEN SAMFERDSEL 34,2 PROSENT, OG I ANDRE TJENESTEYTENDE NÆRINGER ER 16,6 PROSENT UFORDELT.

TABELL 39. BRUTTOPRODUKT ETTER NÆRING. FYLKET, LANDSDELEN OG HELE LANDET. 1965 [1]

NÆRING	FYLKET	ØST-LANDET	HELE LANDET	RELATIVE TALL FYLKET	RELATIVE TALL ØST-LANDET	RELATIVE TALL HELE LANDET	ANDELER FYLKET	ANDELER ØST-LANDET
	MILL. KR.			BRUTTOPRODUKT = 100			HELE LANDET =100	
JORDBRUK	108	962	2120	5,2	3,5	3,8	5,1	45,4
SKOGBRUK	40	790	1109	1,9	2,9	2,0	3,6	71,2
FISKE, HVALFANGST M.V.	127	138	1139	6,1	0,5	2,0	11,1	12,1
BERVERKSDRIFT M.V.	31	140	491	1,5	0,5	0,9	6,3	28,5
NÆRINGS- OG NYTELSESMIDDELIND.	59	1132	1822	2,8	4,1	3,3	3,2	62,1
TEKSTIL-, BEKLEDNINGS- OG LÆR-INDUSTRI	43	550	1172	2,1	2,0	2,1	3,7	46,9
TRE-, MØBEL- OG INNREDNINGSIND.	47	557	998	2,2	2,0	1,8	4,7	55,8
TREFOREDLINGSINDUSTRI	55	789	927	2,6	2,9	1,6	5,9	85,1
GRAFISK INDUSTRI, FORLAG M.V.	16	627	823	0,8	2,3	1,5	2,0	76,2
KJEMISK- OG GUMMIVAREINDUSTRI, KULL- OG MINERALOLJEFOREDLING	100	1108	1495	4,8	4,0	2,7	6,7	74,1
JORD- OG STEINVAREINDUSTRI	21	392	553	1,0	1,4	1,0	3,8	70,9
PRIMÆR JERN- OG METALLINDUSTRI	46	419	1338	2,2	1,5	2,4	3,4	31,3
JERN-, METALLVARE- OG MASKININD.	107	1131	1574	5,1	4,1	2,8	6,8	71,9
ELEKTROTEKNISK INDUSTRI	24	666	717	1,1	2,4	1,3	3,4	92,9
SKIPSINDUSTRI	153	500	1085	7,3	1,8	1,9	14,1	46,1
ANNEN TRANSPORTMIDDELINDUSTRI	41	461	738	2,0	1,7	1,3	5,6	62,5
DIVERSE INDUSTRI	18	190	266	0,9	0,7	0,5	6,8	71,4
BYGGE- OG ANLEGGSVIRKSOMHET	126	2066	4114	6,0	7,5	7,4	3,1	50,3
KRAFT- OG VANNFORSYNING M.V.	4	720	1536	0,2	2,6	2,7	0,3	46,9
VAREHANDEL	299	6104	10307	14,3	22,2	18,4	2,9	59,2
UTENRIKS SJØFART	..	..	5395	..	..	9,7	..	..
ANNEN SAMFERDSEL	132	1522	3949	6,3	5,5	7,1	3,3	38,5
ANDRE TJENESTEYTENDE NÆRINGER	497	6568	12179	23,6	23,9	21,8	4,1	53,9
ALLE NÆRINGER	2094	27532	55847	100,0	100,0	100,0	3,7	49,3

KILDE : NOS REGIONALT NASJONALREGNSKAP 1965.
1) 14,2 PROSENT AV BRUTTOPRODUKTET FOR HELE LANDET ER IKKE FORDELT PÅ FYLKENE. AV BRUTTOPRODUKTET I UTENRIKS SJØFART ER 100,0 PROSENT UFORDELT, OG I ANNEN SAMFERDSEL ER 21,1 PROSENT UFORDELT.

TABELL 40. LANDAREAL, JORDBRUKSAREAL I DRIFT, SKOGAREAL OG ANNET AREAL, ETTER KOMMUNE

HANDELSDISTRIKT / KOMMUNE	LAND-AREAL I ALT	JORDBRUKSAREAL I DRIFT: I ALT	FULL-DYRKET JORD	NATURENG OG OVER-FLATE-DYRKET JORD	SKOGAREAL: I ALT	PRODUK-TIV SKOG	ANNEN SKOG	ANNET AREAL
	1 000 D E K A R							
HELE FYLKET ...	2136,9	438,2	421,2	17,0	1278,8	1166,8	112,0	419,9
PST. AV HELE LANDET	0,7	4,4	5,1	1,1	1,5	1,8	0,6	0,2
172 SVELVIK/SANDE H.D.	229,9	37,4	35,1	2,3	153,9	138,4	15,5	38,6
0711 SVELVIK	56,0	5,4	5,0	0,4	39,4	34,9	4,5	11,2
0713 SANDE	173,9	32,0	30,1	1,9	114,5	103,5	11,0	27,4
181 HORTEN/HOLME-STRAND H.D. ...	382,5	96,9	93,0	3,9	234,5	218,2	16,3	51,1
0702 HOLMESTRAND ...	83,8	20,9	19,8	1,1	52,3	47,6	4,7	10,6
0703 HORTEN	7,7	1,2	1,2	-	1,7	1,4	0,3	4,8
0714 HOF	148,5	14,2	12,9	1,3	117,4	108,6	8,8	16,9
0716 VÆLE	85,5	38,4	37,8	0,6	37,1	36,5	0,6	10,0
0717 BORRE	57,0	22,2	21,3	0,9	26,0	24,1	1,9	8,8
182 TØNSBERG H.D. .	636,7	165,5	160,6	4,9	326,4	303,0	23,4	144,8
0705 TØNSBERG	4,7	0,7	0,7	-	0,4	0,3	0,1	3,6
0718 RAMNES	137,2	36,4	35,2	1,2	80,3	78,9	1,4	20,5
0719 ANDEBU	183,1	27,7	26,4	1,3	133,8	126,0	7,8	21,6
0720 STOKKE	114,9	39,7	38,6	1,1	52,1	48,9	3,2	23,1
0721 SEM	100,1	44,8	44,0	0,8	31,8	28,7	3,1	23,5
0722 NØTTERØY	59,2	13,8	13,5	0,3	19,2	14,9	4,3	26,2
0723 TJØME	37,5	2,4	2,2	0,2	8,8	5,3	3,5	26,3
183 SANDEFJORD H.D.	119,3	36,7	35,9	0,8	36,2	29,7	6,5	46,4
0706 SANDEFJORD	119,3	36,7	35,9	0,8	36,2	29,7	6,5	46,4
184 LARVIK H.D. ...	768,5	101,7	96,6	5,1	527,8	477,5	50,3	139,0
0707 LARVIK	5,4	0,8	0,8	-	0,4	0,4	-	4,2
0708 STAVERN	2,4	0,1	0,1	-	-	-	-	2,3
0725 TJØLLING	69,2	22,9	22,3	0,6	18,6	15,6	3,0	27,7
0726 BRUNLANES	173,0	25,7	25,1	0,6	105,8	89,2	16,6	41,5
0727 HEDRUM	247,0	30,8	29,2	1,6	184,1	165,4	18,7	32,1
0728 LARDAL	271,5	21,4	19,1	2,3	218,9	206,9	12,0	31,2

KILDE : NORGES GEOGRAFISKE OPPMÅLING, NOS SKOGBRUKSTELLING 1967 I OG NOS JORDBRUKSTELJINGA 1969 II.

TABELL 41. JORDBRUKSAREAL I DRIFT ETTER BRUKEN, DYRKBAR JORD OG PRODUKTIVT SKOGAREAL TILKNYTTET JORDBRUKET, ETTER KOMMUNE. 1959 OG 1969-1972

HANDELSDISTRIKT / KOMMUNE	BRUKEN AV JORDBRUKSAREALET: KORN M.V. TIL MODNING	POTETER	GRØNN-SAKER	ANNEN ÅKER OG HAGE	ENG TIL SLÅTT OG KULTUR-BEITE	JORD SKIKKET TIL FULL-DYRKING	SKOGAREAL PÅ BRUK MED MINST 5 DEKAR JORD-BRUKSAREAL I DRIFT
	D E K A R						1000 DEKAR
1959							
HELE FYLKET	200603	36064	6310	50758	180105	22194	742
PST. AV HELE LANDET	9,2	6,5	11,6	7,4	2,7	0,8	2,1
1969							
HELE FYLKET	264955	22756	9510	43554	97454	24995	680
PST. AV HELE LANDET	10,5	6,6	16,8	5,9	1,6	1,1	2,0
HELE FYLKET 1970 1) ..	277636	21251	8703	37818	82473	..	..
1971 ..	286379	19254	8431	39335	75875	..	..
1972 ..	294474	18335	9403	37609	67053	..	..
1969							
172 SVELVIK/SANDE H.D.	23493	749	292	4104	8749	366	67
0711 SVELVIK	2139	213	39	1603	1372	-	25
0713 SANDE	21354	536	253	2501	7377	366	42
181 HORTEN/HOLMESTRAND H.D	62279	1839	800	8502	23435	2390	173
0702 HOLMESTRAND	13536	322	53	2108	4874	350	35
0703 HORTEN	6	7	7	1142	3	-	-
0714 HOF	9458	329	49	917	3446	283	84
0716 VÆLE	25527	635	456	1875	9951	1087	33
0717 BORRE	13752	546	235	2460	5161	670	21

KILDE : NOS JORDBRUKSTELLINGER OG NOS JORDBRUKSSTATISTIKK.
1) OPPGAVENE ER HENTET FRA UTVALGSTELLINGER FOR JORDBRUKET HOLDT 20. JUNI.

TABELL 41 FORTS. JORDBRUKSAREAL I DRIFT ETTER BRUKEN, DYRKBAR JORD OG PRODUKTIVT SKOGAREAL TILKNYTTET JORDBRUKET, ETTER KOMMUNE. 1959 OG 1969-1972

HANDELSDISTRIKT / KOMMUNE	BRUKEN AV JORDBRUKSAREALET: KORN M.V. TIL MODNING	POTETER	GRØNNSAKER	ANNEN ÅKER OG HAGE	ENG TIL SLÅTT OG KULTURBEITE	JORD SKIKKET TIL FULLDYRKING	SKOGAREAL PÅ BRUK MED MINST 5 DEKAR JORDBRUKSAREAL I DRIFT
	DEKAR						1000 DEKAR
182 TØNSBERG H.D.	102274	4661	3565	17448	37619	7843	215
0705 TØNSBERG	100	-	-	638	1	-	-
0718 RAMNES	22350	708	114	1881	11351	387	60
0719 ANDEBU	15691	644	42	1288	10011	537	79
0720 STOKKE	25807	1120	708	3113	8923	2780	40
0721 SEM	30379	1567	1905	5632	5361	3996	26
0722 NØTTERØY	7168	458	660	4093	1443	143	7
0723 TJØME	779	164	136	803	529	-	3
183 SANDEFJORD H.D. ...	22140	1720	874	5725	6260	3893	24
0706 SANDEFJORD	22140	1720	874	5725	6260	3893	24
184 LARVIK H.D.	54769	13787	3979	7775	21391	10503	201
0707 LARVIK	80	1	-	340	370	-	-
0708 STAVERN	14	3	6	124	-	-	-
0725 TJØLLING	13435	3233	1762	1400	3095	3793	13
0726 BRUNLANES	11777	5584	1642	2420	4252	3163	34
0727 HEDRUM	16436	4180	549	2319	7298	2011	61
0728 LARDAL	13027	786	20	1172	6376	1536	93

TABELL 42. BRUK ETTER STØRRELSEN AV JORDBRUKSAREAL I DRIFT OG BRUK MED SKOG, ETTER KOMMUNE. 1959 OG 1969-1972

HANDELSDISTRIKT / KOMMUNE	BRUK I ALT	UNDER 5 DEKAR	5-19.9 DEKAR	20-49.9 DEKAR	50-99.9 DEKAR	100-199.9 DEKAR	200 DEKAR OG MER	BRUK MED MINST 5 DEKAR JORDBRUKSAREAL I DRIFT: I ALT	AV DETTE: MED SKOG	UNDER 100 DEKAR SKOG	100 DEKAR SKOG OG MER
1959											
HELE FYLKET	27088	21533	1018	1210	1687	1339	301	5555	4303	2553	1750
PST. AV HELE LANDET	6,2	9,1	1,7	1,6	4,0	8,9	5,7	2,8	3,5	3,7	3,2
1969											
HELE FYLKET	29408	25294	472	723	1226	1293	400	4114	3371	1574	1797
PST. AV HELE LANDET	6,1	7,7	1,4	1,3	2,9	7,2	6,3	2,7	3,3	3,6	3,1
1) HELE FYLKET 1970 ..	..	..	393	672	1187	1293	374	3919	..	..	..
1971 ..	..	..	355	562	1158	1283	389	3747	..	..	..
1972 ..	..	..	346	532	1056	1293	405	3632	..	..	..
1969											
172 SVELVIK/SANDE H.D.	1787	1424	68	73	82	93	47	363	282	110	172
0711 SVELVIK	641	558	25	18	23	14	3	83	67	18	49
0713 SANDE	1146	866	43	55	59	79	44	280	215	92	123
181 HORTEN/HOLMESTRAND H.D	5739	4963	83	121	192	262	118	776	678	283	395
0702 HOLMESTRAND	1173	1013	19	30	28	54	29	160	138	45	93
0703 HORTEN	2024	2022	2	-	-	-	-	2	-	-	-
0714 HOF	516	354	21	41	53	33	14	162	150	45	105
0716 VÅLE	536	257	21	30	60	111	57	279	249	123	126
0717 BORRE	1490	1317	20	20	51	64	18	173	141	70	71
182 TØNSBERG H.D.	10612	9152	135	225	440	510	150	1460	1215	579	636
0705 TØNSBERG	1083	1080	-	3	-	-	-	3	-	-	-
0718 RAMNES	585	259	23	38	94	134	37	326	291	119	172
0719 ANDEBU	628	315	24	52	125	97	15	313	282	73	209
0720 STOKKE	1142	815	18	43	102	127	37	327	267	126	141
0721 SEM	3860	3544	33	38	78	114	53	316	264	188	76
0722 NØTTERØY	2766	2633	24	35	33	33	8	133	89	61	28
0723 TJØME	548	506	13	16	8	5	-	42	22	12	10
183 SANDEFJORD H.D. ...	5167	4760	75	92	108	100	32	407	289	207	82
0706 SANDEFJORD	5167	4760	75	92	108	100	32	407	289	207	82
184 LARVIK H.D.	6103	4995	111	212	404	328	53	1108	907	395	512
0707 LARVIK	1072	1071	-	-	-	-	1	1	-	-	-
0708 STAVERN	297	296	1	-	-	-	-	1	-	-	-
0725 TJØLLING	1197	986	20	26	64	83	18	211	175	123	52
0726 BRUNLANES	1452	1146	31	75	122	69	9	306	232	107	125
0727 HEDRUM	1559	1211	27	58	142	112	9	348	291	106	185
0728 LARDAL	526	285	32	53	76	64	16	241	209	59	150

KILDE : NOS JORDBRUKSTELLINGER OG NOS JORDBRUKSSTATISTIKK.
1) OPPGAVENE ER HENTET FRA UTVALGSTELLINGER FOR JORDBRUKET HOLDT 20. JUNI.

TABELL 43. BRUK OG JORDBRUKSAREAL, ETTER EIE- OG LEIEFORHOLD OG KOMMUNE [1]. 1959 OG 1969

HANDELSDISTRIKT / KOMMUNE	BRUK DER BRUKEREN: EIER HELE JORDBRUKS-AREALET	LEIER HELE JORDBRUKS-AREALET	LEIER OVER 50 PST. AV JORDBRUKS-AREALET	LEIER INNTIL 50 PST. AV JORDBRUKS-AREALET	LEID JORDBRUKSAREAL: I ALT	VED HELT LEIDE BRUK	VED DELVIS LEIDE BRUK
					D E K A R		
1959							
HELE FYLKET ...	4318	601	111	525	84534	60444	24090
PST. AV HELE LANDET	2,5	4,3	4,2	5,2	7,0	6,7	7,9
1969							
HELE FYLKET ...	2851	392	201	670	86615	40068	46545
PST. AV HELE LANDET	2,3	4,2	4,2	3,6	6,2	5,8	6,5
172 SVELVIK/SANDE H.D.	259	38	15	51	10309	5834	4475
0711 SVELVIK	67	10	1	5	1420	1063	357
0713 SANDE	192	28	14	46	8889	4771	4118
181 HORTEN/HOLMESTRAND H.D. ...	577	56	41	102	17829	7231	10597
0702 HOLMESTRAND ...	109	11	13	27	5089	1127	3962
0703 HORTEN	2	-	-	-	-	-	-
0714 HOF	139	8	4	11	1583	732	850
0716 VRLE	206	21	13	39	6411	3010	3401
0717 BORRE	121	16	11	25	4746	2362	2384
182 TØNSBERG H.D. .	990	159	68	243	32090	15709	16381
0705 TØNSBERG	1	2	-	-	70	70	-
0718 RAMNES	227	29	7	63	5660	2406	3254
0719 ANDEBU	228	33	13	39	5350	2815	2536
0720 STOKKE	223	40	15	49	8692	4630	4062
0721 SEM	207	32	20	57	8009	3633	4376
0722 NØTTERØY	76	20	9	28	3839	2005	1833
0723 TJØME	28	3	4	7	470	150	320
183 SANDEFJORD H.D.	260	38	31	78	8565	2925	5640
0706 SANDEFJORD	260	38	31	78	8565	2925	5640
184 LARVIK H.D. ...	765	101	46	196	17822	8369	9452
0707 LARVIK	1	-	-	-	-	-	-
0708 STAVERN	-	1	-	-	10	10	-
0725 TJØLLING	135	14	10	52	4403	1327	3076
0726 BRUNLANES	215	34	13	44	4423	2556	1867
0727 HEDRUM	236	37	17	58	5821	2965	2855
0728 LARDAL	178	15	6	42	3165	1511	1654

KILDE : NOS JORDBRUKSTELLINGER.
1) BRUK MED MINST 5 DEKAR JORDBRUKSAREAL I DRIFT.

TABELL 44. BRUK MED HUSDYR ETTER DYRESLAG OG KOMMUNE. 1959 OG 1969-1972

HANDELSDISTRIKT / KOMMUNE	HEST	STORFE: I ALT	STORFE: AV DETTE MED KYR	SAU	GEIT	SVIN	HØNER	PELSDYR: I ALT	PELSDYR: AV DETTE MED MINK
1959									
HELE FYLKET	3227	..	3311	190	5	3876	4052	53	..
PST. AV HELE LANDET	3,3	..	2,2	0,2	0,1	3,8	4,0	2,2	..
1969									
HELE FYLKET	733	1601	1255	199	5	2014	1861	58	53
PST. AV HELE LANDET	2,1	1,7	1,5	0,3	0,1	3,5	3,9	1,2	1,3
HELE FYLKET 1970 [1] ..	616	1534	1174	153	5	1746	1646	..	..
1971 ..	474	1371	981	127	5	1634	1555	..	..
1972 ..	434	1223	807	153	5	1656	1397	..	..
1969									
172 SVELVIK/SANDE H.D.	72	121	92	22	1	137	130	2	2
0711 SVELVIK	16	17	13	2	1	30	16	1	1
0713 SANDE	56	104	79	20	-	107	114	1	1
181 HORTEN/HOLMESTRAND H.D	148	350	257	44	-	401	338	7	7
0702 HOLMESTRAND	31	66	56	8	-	63	62	2	2
0703 HORTEN	1	-	-	-	-	-	-	-	-
0714 HOF	47	68	42	6	-	102	84	-	-
0716 VRLE	36	135	101	23	-	150	129	4	4
0717 BORRE	33	81	58	7	-	86	63	1	1

KILDE : NOS JORDBRUKSTELLINGER OG NOS JORDBRUKSSTATISTIKK.
1) OPPGAVENE ER HENTET FRA UTVALGSTELLINGER FOR JORDBRUKET HOLDT 20. JUNI.

TABELL 44 FORTS. BRUK MED HUSDYR ETTER DYRESLAG OG KOMMUNE. 1959 OG 1969-1972

HANDELSDISTRIKT / KOMMUNE	HEST	STORFE I ALT	STORFE AV DETTE MED KYR	SAU	GEIT	SVIN	HØNER	PELSDYR I ALT	PELSDYR AV DETTE MED MINK
182 TØNSBERG H.D.	249	590	472	67	3	627	653	20	18
0705 TØNSBERG	-	-	-	-	-	-	1	-	-
0718 RAMNES	72	160	134	28	1	149	118	4	3
0719 ANDEBU	80	161	131	10	-	146	130	3	2
0720 STOKKE	34	137	121	14	-	152	114	8	8
0721 SEM	37	86	53	3	-	130	158	4	4
0722 NØTTERØY	20	35	25	9	2	41	103	1	1
0723 TJØME	6	11	8	3	-	9	29	-	-
183 SANDEFJORD H.D. ...	42	120	93	6	1	169	207	21	20
0706 SANDEFJORD	42	120	93	6	1	169	207	21	20
184 LARVIK H.D.	222	420	341	60	-	680	533	8	6
0707 LARVIK	-	-	-	-	-	-	-	-	-
0708 STAVERN	-	-	-	-	-	-	2	-	-
0725 TJØLLING	38	70	59	2	-	117	131	-	-
0726 BRUNLANES	55	90	68	5	-	129	140	1	1
0727 HEDRUM	78	158	135	10	-	240	172	7	5
0728 LARDAL	51	102	79	43	-	194	88	-	-

TABELL 45. HUSDYR ETTER DYRESLAG OG KOMMUNE. 1959 OG 1969-1972

HANDELSDISTRIKT / KOMMUNE	HEST	STORFE I ALT	STORFE AV DETTE KYR	SAU OG LAM	GEIT OG KJE	SVIN	HØNER	PELSDYR REV	PELSDYR MINK
1959									
HELE FYLKET	4112	33863	16162	3290	11	27623	189226	4268	47808
PST. AV HELE LANDET	3,5	3,1	2,7	0,2	0,0	5,8	6,3	5,8	6,0
1969									
HELE FYLKET	1191	21611	8287	4808	44	44111	256463	4744	88327
PST. AV HELE LANDET	2,8	2,2	1,9	0,3	0,1	6,7	6,7	2,3	2,9
HELE FYLKET 1970 1) ..	913	20923	8331	3899	18	38825	247097	..	..
1971 ..	827	19152	7403	3477	34	46432	279410	..	..
1972 ..	833	18702	6918	3503	26	44704	283812	..	..
1969									
172 SVELVIK/SANDE H.D.	84	1658	670	:	:	1841	11301	:	:
0711 SVELVIK	18	204	85	:	:	194	3017	:	:
0713 SANDE	66	1454	585	481	-	1647	8284	-	:
181 HORTEN/HOLMESTRAND H.D	188	5221	1937	966	-	8433	49315	729	11514
0702 HOLMESTRAND	39	1110	412	49	-	1208	18097	:	:
0703 HORTEN	2	-	-	-	-	-	-	-	-
0714 HOF	62	592	229	87	-	867	6318	-	-
0716 VÆLE	40	2191	787	769	-	4997	17848	470	7086
0717 BORRE	45	1328	509	61	-	1361	7052	:	:
182 TØNSBERG H.D.	410	8837	3390	1176	15	19892	:	1261	22755
0705 TØNSBERG	-	-	-	-	-	-	:	-	-
0718 RAMNES	86	2494	902	639	:	3594	20337	288	7162
0719 ANDEBU	96	1776	620	249	-	2449	4617	817	:
0720 STOKKE	70	2368	1031	146	-	6897	16683	156	7500
0721 SEM	122	1614	630	12	-	5872	32315	-	3366
0722 NØTTERØY	29	458	177	75	:	1005	16047	-	:
0723 TJØME	7	127	30	55	-	75	2586	-	-
183 SANDEFJORD H.D. ...	113	1552	612	195	:	4218	32039	1224	35100
0706 SANDEFJORD	113	1552	612	195	:	4218	32039	1224	35100
184 LARVIK H.D.	396	4343	1678	:	-	9727	:	1455	:
0707 LARVIK	-	-	-	-	-	-	-	-	-
0708 STAVERN	-	-	-	-	-	-	:	-	-
0725 TJØLLING	137	843	296	:	-	2096	37193	-	-
0726 BRUNLANES	62	960	398	35	-	1382	8385	-	:
0727 HEDRUM	137	1513	619	133	-	4147	9696	1455	3945
0728 LARDAL	60	1027	365	1761	-	2102	15860	-	-

KILDE : NOS JORDBRUKSTELLINGER OG NOS JORDBRUKSSTATISTIKK.
1) OPPGAVENE ER HENTET FRA UTVALGSTELLINGER FOR JORDBRUKET HOLDT 20. JUNI.

TABELL 46. LEVEVEI OG ALDER TIL MANNLIGE BRUKERE, OG UTFØRTE DAGSVERK AV MANNLIG ARBEIDSKRAFT PÅ BRUKENE, ETTER KOMMUNE [1]. 1959 OG 1969

HANDELSDISTRIKT / KOMMUNE	BRUKET SOM: ENESTE LEVEVEI	VIK-TIGSTE LEVEVEI	IKKE VIK-TIGSTE LEVEVEI	ALDER: UNDER 40 ÅR	40-59 ÅR	60 ÅR OG OVER	UTFØRTE DAGSVERK [2]: I ALT	BRUKERE OG MANNLIGE EKTEMAKER	ARBEIDS-HJELP
								1 000	
1959									
HELE FYLKET ...	2847	997	1346	1216	2730	1244	1577	1068	509
PST. AV HELE LANDET	4,1	2,4	1,9	3,7	2,7	2,5	3,2	3,3	3,0
1969									
HELE FYLKET ...	1750	914	1257	708	2128	1085	1004,7	748,5	256,2
PST. AV HELE LANDET	3,5	3,1	1,9	3,4	2,8	2,2	3,0	3,0	3,0
172 SVELVIK/SANDE H.D.	125	81	139	64	184	97	74,3	56,9	17,5
0711 SVELVIK	25	19	36	17	43	20	15,1	11,3	3,9
0713 SANDE	100	62	103	47	141	77	59,2	45,6	13,6
181 HORTEN/HOLMESTRAND H.D. ...	345	161	228	144	365	225	203,8	147,6	56,1
0702 HOLMESTRAND ...	66	35	50	37	66	48	36,8	27,5	9,3
0703 HORTEN	-	-	1	-	-	1	0,3	0,0	0,3
0714 HOF	58	39	53	23	73	54	33,1	25,1	7,9
0716 VÅLE	143	48	79	58	138	74	79,0	59,0	20,0
0717 BORRE	78	39	45	26	88	48	54,6	36,0	18,6
182 TØNSBERG H.D. .	637	321	444	259	777	366	357,2	266,8	90,4
0705 TØNSBERG	-	-	2	2	-	-	0,0	0,0	0,0
0718 RAMNES	158	50	108	55	196	65	71,7	61,6	10,2
0719 ANDEBU	111	87	101	43	177	79	61,0	51,8	9,2
0720 STOKKE	157	83	77	72	167	78	84,4	64,5	19,9
0721 SEM	154	68	81	57	161	85	99,0	61,8	37,1
0722 NØTTERØY	47	28	52	26	58	43	33,5	21,6	11,9
0723 TJØME	10	5	23	4	18	16	7,6	5,5	2,1
183 SANDEFJORD H.D.	165	74	144	57	214	112	92,8	69,0	23,8
0706 SANDEFJORD	165	74	144	57	214	112	92,8	69,0	23,8
184 LARVIK H.D. ...	478	277	302	184	588	285	276,6	208,2	68,4
0707 LARVIK	-	-	1	-	1	-	0,0	0,0	0,0
0708 STAVERN	-	-	1	-	-	1	0,0	0,0	0,0
0725 TJØLLING	116	49	40	33	122	50	63,1	45,5	17,6
0726 BRUNLANES	118	89	89	53	153	90	80,3	57,7	22,6
0727 HEDRUM	160	81	94	65	184	86	82,5	66,0	16,5
0728 LARDAL	84	58	77	33	128	58	50,7	39,0	11,7

KILDE : NOS JORDBRUKSTELLINGER.
1) OPPGAVER FOR BRUK MED MINST 5 DEKAR JORDBRUKSAREAL I DRIFT. 2) PERIODENE 14. APRIL 1958 - 13. APRIL 1959 OG 14. APRIL 1968 - 13. APRIL 1969.

TABELL 47. DRIFTSMIDLER I JORDBRUKET. TRAKTORER, SKURTRESKERE, FORHØSTERE, MJØLKEMASKINANLEGG OG UTGIFTER TIL KRAFTFOR OG KUNSTGJØDSEL, ETTER KOMMUNE. 1959 OG 1969-1972

HANDELSDISTRIKT / KOMMUNE	TRAKTORER: 4-HJULS- OG BELTE-	2-HJULS	SKURTRESKERE [1]: I ALT	AV DETTE SELVGRENDE	FOR-HØST-ERE [1]	MJØLKE-MASKIN-ANLEGG [1]	UTGIFTER TIL [1],[2]: KRAFT-FOR	KUNST-GJØDSEL
							1 000 KR.	
1959								
HELE FYLKET	3067	229	596	..	..	1920	16773	8081
PST. AV HELE LANDET	6,8	2,2	12,9	..	..	4,8	4,0	5,3
1969								
HELE FYLKET	4581	299	1059	546	352	1396	30399	11719
PST. AV HELE LANDET	5,1	1,5	9,8	10,0	2,9	2,7	3,2	5,4
HELE FYLKET 1970 [3] ..	4572	282	1057	..	320	..	..	..
1971 ..	4723	257	1230	..	362	..	..	..
1972 ..	4672	288	1267	..	349	..	..	..
1969								
172 SVELVIK/SANDE H.D.	339	77	102	45	26	100	1730	875
0711 SVELVIK	59	29	11	5	3	22	273	108
0713 SANDE	280	48	91	40	23	78	1457	767
181 HORTEN/HOLMESTRAND H.D	874	45	273	136	93	334	6643	2586
0702 HOLMESTRAND	188	11	65	28	26	53	1257	538
0703 HORTEN	1	2	-	-	-	-	-	1
0714 HOF	154	7	39	17	10	53	851	347
0716 VÅLE	337	11	111	61	32	142	3211	1100
0717 BORRE	194	14	58	30	25	86	1324	600

KILDE : NOS JORDBRUKSTELLINGER OG NOS JORDBRUKSSTATISTIKK.
1) GJELDER BARE BRUK MED MINST 5 DEKAR JORDBRUKSAREAL I DRIFT. 2) GJELDER KALENDERÅRENE 1958 OG 1968.
3) OPPGAVENE ER HENTET FRA UTVALGSTELLINGER FOR JORDBRUKET HOLDT 20. JUNI.

TABELL 47 FORTS. DRIFTSMIDLER I JORDBRUKET. TRAKTORER, SKURTRESKERE, FORHØSTERE, MJØLKEMASKINANLEGG OG UTGIFTER TIL KRAFTFOR OG KUNSTGJØDSEL, ETTER KOMMUNE. 1959 OG 1969-1972

HANDELSDISTRIKT / KOMMUNE	TRAKTORER 4-HJULS- OG BELTE-	TRAKTORER 2-HJULS	SKURTRESKERE I ALT	SKURTRESKERE AV DETTE SELVGRENDE 1)	FORHØSTERE 1)	MJØLKEMASKINANLEGG 1)	UTGIFTER TIL KRAFTFOR 1),2)	UTGIFTER TIL KUNSTGJØDSEL 1),2)
							1 000 KR.	
182 TØNSBERG H.D.	1670	62	406	202	163	548	12974	4308
0705 TØNSBERG	1	-	-	-	-	-	-	2
0718 RAMNES	347	3	99	54	62	150	3216	975
0719 ANDEBU	314	9	72	29	21	144	1624	573
0720 STOKKE	388	11	89	43	43	134	3728	1172
0721 SEM	438	17	117	63	29	86	3596	1231
0722 NØTTERØY	146	4	25	12	6	31	718	310
0723 TJØME	36	18	4	1	2	3	92	45
183 SANDEFJORD H.D. ...	409	54	66	38	22	86	3001	910
0706 SANDEFJORD	409	54	66	38	22	86	3001	910
184 LARVIK H.D.	1289	61	212	125	48	328	6051	3040
0707 LARVIK	-	-	-	-	-	-	-	-
0708 STAVERN	-	-	-	-	-	-	-	-
0725 TJØLLING	287	12	52	26	7	63	1909	680
0726 BRUNLANES	386	17	47	22	12	54	1025	1004
0727 HEDRUM	407	19	65	44	20	124	1866	876
0728 LARDAL	209	13	48	33	9	87	1251	480

1) GJELDER BARE BRUK MED MINST 5 DEKAR JORDBRUKSAREAL I DRIFT. 2) GJELDER KALENDERÅRENE 1958 OG 1968.

TABELL 48. SKOGEIENDOMMER ETTER STØRRELSEN AV PRODUKTIVT SKOGAREAL OG KOMMUNE. SAMLET PRODUKTIVT SKOGAREAL ETTER EIERFORHOLD OG KOMMUNE. 1967

HANDELSDISTRIKT / KOMMUNE	ANTALL SKOGEIENDOMMER I ALT	UNDER 100 DEKAR 1)	100-249 DEKAR	250-499 DEKAR	500-999 DEKAR	1000-4999 DEKAR	5000-9999 DEKAR	10 000 DEKAR OG OVER	PRODUKTIVT SKOGAREAL I ALT	AV DETTE EID AV INNENBYGDSBOENDE ENKELTPERSON	AV DETTE EID AV STATEN 2) OG STATSALLMENNING	AV DETTE EID AV KOMMUNE
										1 000 DEKAR		
HELE FYLKET ...	4107	1831	1341	539	264	123	1	8	1168	752	16	31
PST. AV HELE LANDET	3,0	3,4	3,8	2,5	1,9	1,3	0,1	1,6	1,8	1,8	0,2	1,6
172 SVELVIK/SANDE H.D.	368	138	106	57	47	18	-	2	139	78	1	19
0711 SVELVIK	86	25	19	14	19	9	-	-	35	23	-	2
0713 SANDE	282	113	87	43	28	9	-	2	104	55	1	17
181 HORTEN/HOLMESTRAND H.D. ...	833	368	269	117	45	32	1	1	219	174	7	5
0702 HOLMESTRAND ...	195	79	51	45	16	4	-	-	48	41	1	3
0703 HORTEN	5	3	-	1	1	-	-	-	1	-	1	-
0714 HOF	176	53	44	34	18	25	1	1	109	78	2	2
0716 VÅLE	283	145	107	26	4	1	-	-	37	34	1	-
0717 BORRE	174	88	67	11	6	2	-	-	24	21	2	-
182 TØNSBERG H.D. .	1518	712	486	206	84	29	-	1	303	235	6	7
0705 TØNSBERG	1	-	-	1	-	-	-	-	-	-	-	-
0718 RAMNES	348	125	129	62	21	11	-	-	79	66	1	2
0719 ANDEBU	349	92	112	82	49	13	-	1	126	87	1	2
0720 STOKKE	338	170	118	40	9	1	-	-	49	43	1	2
0721 SEM	275	183	74	13	3	2	-	-	29	26	1	-
0722 NØTTERØY	157	110	40	4	1	2	-	-	15	10	2	1
0723 TJØME	50	32	13	4	1	-	-	-	5	3	-	-
183 SANDEFJORD H.D.	292	185	88	15	4	-	-	-	30	28	1	-
0706 SANDEFJORD	292	185	88	15	4	-	-	-	30	28	1	-
184 LARVIK H.D. ...	1096	428	392	144	84	44	-	4	477	237	1	-
0707 LARVIK	2	1	-	1	-	-	-	-	-	-	-	-
0708 STAVERN	-	-	-	-	-	-	-	-	-	-	-	-
0725 TJØLLING	184	124	55	5	-	-	-	-	16	15	-	-
0726 BRUNLANES	279	107	124	31	14	2	-	1	89	45	-	-
0727 HEDRUM	380	131	149	65	23	10	-	2	165	72	1	-
0728 LARDAL	251	65	64	42	47	32	-	1	207	105	-	-

KILDE : NOS SKOGBRUKSTELLING 1967 I OG MATERIALE I BYRÅET.
1) MEDREGNET EIENDOMMER MED BARE SKOGREISINGSAREAL ELLER SKOGAREAL OVER BARSKOGGRENSEN. 2) OPPLYSNINGSVESENETS FOND.

TABELL 49. PRODUKTIVT SKOGAREAL ETTER BONITET OG ETTER HOGSTKLASSE FOR HVERT TAKSTOMRÅDE. 1961

TAKSTOMRÅDE 1)	PRODUKTIVT SKOGAREAL UNDER BARSKOGGRENSEN	PROSENTVISE FORDELINGER									
		BONITETSKLASSE					HOGSTKLASSE				
		1	2	3	4	5	I	II	III	IV	V
	1000 DEKAR	PST.					PST.				
HELE FYLKET	1209	18	22	37	17	6	8	14	14	56	8

KILDE : LANDSSKOGTAKSERINGEN.
1) OVERSIKT OVER DE KOMMUNER DET ENKELTE TAKSTOMRÅDE OMFATTER ER GITT I VEDLEGG 3.

TABELL 50. KUBIKKMASSE OG TILVEKSTMASSE I PRODUKTIV SKOG, ETTER TAKSTOMRÅDE. 1961

TAKSTOMRÅDE 1)	KUBIKKMASSE					TILVEKSTMASSE				
	I ALT	GRAN	FURU	LAUVTRÆR	PR. DEKAR	I ALT	GRAN	FURU	LAUVTRÆR	PR. DEKAR
	1 000 M^3				M^3	1 000 M^3				M^3
HELE FYLKET	8854	6237	1076	1541	7,3	391	287	35	69	0,323

KILDE : LANDSSKOGTAKSERINGEN.
1) OVERSIKT OVER DE KOMMUNER DET ENKELTE TAKSTOMRÅDE OMFATTER ER GITT I VEDLEGG 3.

TABELL 51. AVVIRKNING TIL SALG OG INDUSTRIELL PRODUKSJON, ETTER KOMMUNE. 1967/68-1971/72 (ÅRLIG GJENNOMSNITT)

HANDELSDISTRIKT / KOMMUNE	TØMMER OG KUBB AV BARTRE										
	I ALT	GRAN			FURU			ANNET	TØMMER OG KUBB AV LAUVTRE	VED TIL BRENSEL	BRUTTOVERDI
		SKURTØMMER	SAMS SKURTØMMER OG MASSEVIRKE 1)	MASSEVIRKE	SKURTØMMER	SAMS SKURTØMMER OG MASSEVIRKE 1)	MASSEVIRKE				
	KUBIKKMETER FAST MÅL										1000 KR.
HELE FYLKET ...	296121	136520	48281	85293	7346	342	6657	491	37526	2839	27607
PST. AV HELE LANDET	4,0	4,7	5,1	4,0	1,1	0,2	1,0	0,3	11,2	2,3	4,0
172 SVELVIK/SANDE H.D.	21268	9406	6202	6707	356	-	441	18	1861	-	2041
0711 SVELVIK	4115	1873	1424	1213	104	-	93	12	251	-	392
0713 SANDE	17153	7533	4778	5494	252	-	348	6	1610	-	1649
181 HORTEN/HOLMESTRAND H.D. ...	50343	27169	6348	13037	872	5	517	93	5466	648	4805
0702 HOLMESTRAND ...	9259	5257	442	2385	316	-	57	-	917	150	864
0703 HORTEN	30	5	-	4	2	-	2	-	18	-	3
0714 HOF	24958	14837	2054	7012	416	-	344	84	1216	228	2441
0716 VÅLE	9966	4091	3233	2290	60	-	63	0	2076	93	925
0717 BORRE	6130	2979	619	1346	78	5	51	9	1239	177	572
182 TØNSBERG H.D. .	70713	34731	18148	14395	2042	165	1307	50	9575	1287	6662
0705 TØNSBERG	-	-	-	-	-	-	-	-	-	-	-
0718 RAMNES	15261	7937	5226	3175	131	-	51	13	1622	242	1488
0719 ANDEBU	30004	15088	6656	6720	1186	-	665	9	3210	463	2828
0720 STOKKE	12107	5892	3055	1905	392	-	179	12	2164	340	1111
0721 SEM	8992	3899	2260	1689	157	-	181	13	1967	182	830
0722 NØTTERØY	3878	1774	846	783	157	165	196	3	511	50	366
0723 TJØME	471	141	105	123	19	-	35	-	101	10	39
183 SANDEFJORD H.D.	7852	4105	936	1724	189	-	200	-	1080	180	727
0706 SANDEFJORD	7852	4105	936	1724	189	-	200	-	1080	180	727
184 LARVIK H.D. ...	145945	61109	16647	49430	3887	172	4192	330	19544	724	13372
0707 LARVIK	77	11	-	6	1	-	9	-	49	-	7
0708 STAVERN	-	-	-	-	-	-	-	-	-	-	-
0725 TJØLLING	5487	2264	1224	1320	155	-	233	-	953	72	506
0726 BRUNLANES	29578	12184	1371	9194	955	-	1022	6	5357	312	2669
0727 HEDRUM	51859	20605	1816	16691	1958	-	2225	121	9192	340	4675
0728 LARDAL	58944	26045	12236	22219	818	172	703	203	3993	-	5515

KILDE : NOS SKOGAVVIRKING.
1) ÅRLIG GJENNOMSNITT FOR 1970/71 - 1971/72.

TABELL 52. SKOGSVEIER FOR MOTORKJØRETØYER, ETTER KOMMUNE. FORYNGELSERAREAL ETTER KOMMUNE. 1967 - 1971 (ÅRLIG GJENNOMSNITT)

HANDELSDISTRIKT / KOMMUNE	SKOGSVEIER FOR MOTORKJØRETØYER – BYGD I 1967 - 1971 (ÅRLIG GJENNOMSNITT) – HELÅRS BILVEIER: ANLEGG	LENGDE	ANLEGGS-UTGIFTER 1)	VINTERBIL- OG TRAKTORVEIER: ANLEGG	LENGDE	ANLEGGS-UTGIFTER 1)	HELÅRS BILVEIER I ALT VED UTGANGEN AV 1971	FORYNGELSESAREAL 1967 - 1971 (ÅRLIG GJENNOMSNITT): I ALT	AV DETTE PLANTING
		KM	1000 KR.		KM	1000 KR.	KM	DEKAR	
HELE FYLKET ...	36	31,6	804	45	32,1	250,3	1065,7	9728	8539
PST. AV HELE LANDET	2,9	2,4	2,2	3,2	3,1	3,6	3,7	2,3	2,7
172 SVELVIK/SANDE H.D.	6,4	5,7	114,8	9,8	6,4	49,5	96,2	801	688
0711 SVELVIK	1,6	0,8	30,2	2,2	1,4	18,3	13,1	157	140
0713 SANDE	4,8	4,9	84,6	7,6	5,0	31,2	83,1	644	548
181 HORTEN/HOLMESTRAND H.D. ...	5,4	4,7	153,2	2,8	3,6	26,9	274,8	1302	1255
0702 HOLMESTRAND ...	1,0	0,3	7,0	-	-	-	48,2	250	249
0703 HORTEN	-	-	-	-	-	-	2,7	-	-
0714 HOF	4,2	4,3	145,0	1,4	2,8	23,1	174,9	702	668
0716 VÅLE	0,2	0,1	1,2	1,4	0,8	3,8	17,7	192	183
0717 BORRE	-	-	-	-	-	-	31,3	158	155
182 TØNSBERG H.D. .	8,8	7,4	131,6	11,2	9,5	61,6	226,1	1789	1676
0705 TØNSBERG	-	-	-	-	-	-	-	-	-
0718 RAMNES	3,0	1,9	23,2	5,6	4,2	32,2	46,6	275	210
0719 ANDEBU	4,8	4,6	88,4	4,4	4,4	24,4	89,5	953	924
0720 STOKKE	1,0	0,9	20,0	1,2	0,9	5,0	19,6	292	284
0721 SEM	-	-	-	-	-	-	56,6	200	192
0722 NØTTERØY	-	-	-	-	-	-	7,6	55	53
0723 TJØME	-	-	-	-	-	-	6,2	14	13
183 SANDEFJORD H.D.	1,0	0,8	9,2	0,2	0,1	0,5	23,0	163	158
0706 SANDEFJORD	1,0	0,8	9,2	0,2	0,1	0,5	23,0	163	158
184 LARVIK H.D. ...	14,8	13,0	395,2	20,8	12,5	111,8	445,6	5673	4762
0707 LARVIK	-	-	-	-	-	-	2,3	-	-
0708 STAVERN	-	-	-	-	-	-	-	-	-
0725 TJØLLING	0,4	0,1	1,0	0,2	0,0	0,4	9,8	100	98
0726 BRUNLANES	3,0	2,0	74,6	5,0	2,6	22,0	86,7	1085	873
0727 HEDRUM	5,0	4,6	150,4	7,4	4,4	40,2	130,9	2144	1624
0728 LARDAL	6,4	6,3	169,2	8,2	5,5	49,2	215,9	2344	2167

KILDE : NOS SKOGSTATISTIKK, NOS SKOBRUKSTELLING 1967 II OG MATERIALE I BYRÅET.
1) MEDREGNET UTGIFTER TIL OMLEGGING OG OMBYGGING.

TABELL 53. STORVILTJAKT ETTER KOMMUNE. 1968 - 1972 (ÅRLIG GJENNOMSNITT)

HANDELSDISTRIKT / KOMMUNE	ELG: TILLATT FELT	FELT	FELLINGSPROSENT	HJORT: TILLATT FELT	FELT	FELLINGSPROSENT	VILLREIN: TILLATT FELT	FELT	FELLINGSPROSENT	RÅDYR: TILLATT FELT	FELT	FELLINGSPROSENT
HELE FYLKET ...	359	304	84,7	7	-	-	-	-	-	992	243	24,4
PST. AV HELE LANDET	3,8	4,8	.	0,1	-	.	-	-	.	5,3	6,6	.
172 SVELVIK/SANDE H.D.	28	22	78,6	-	-	-	-	-	-	80	16	20,0
0711 SVELVIK	6	5	92,9	-	-	-	-	-	-	20	4	21,0
0713 SANDE	22	17	78,4	-	-	-	-	-	-	60	12	20,1
181 HORTEN/HOLMESTRAND H.D. ...	58	48	82,8	-	-	-	-	-	-	234	68	29,1
0702 HOLMESTRAND ...	13	11	81,5	-	-	-	-	-	-	72	19	26,0
0703 HORTEN	-	-	-	-	-	-	-	-	-	-	-	-
0714 HOF	32	27	82,4	-	-	-	-	-	-	57	18	32,1
0716 VÅLE	9	6	60,9	-	-	-	-	-	-	60	13	21,4
0717 BORRE	4	4	81,8	-	-	-	-	-	-	45	18	41,3
182 TØNSBERG H.D. .	94	77	81,9	2	-	-	-	-	-	273	53	19,4
0705 TØNSBERG	-	-	-	-	-	-	-	-	-	-	-	-
0718 RAMNES	28	22	80,0	-	-	-	-	-	-	44	5	11,4
0719 ANDEBU	40	35	86,5	2	-	-	-	-	-	99	10	9,9
0720 STOKKE	14	11	83,8	-	-	-	-	-	-	62	13	20,6
0721 SEM	9	7	83,7	-	-	-	-	-	-	49	16	32,0
0722 NØTTERØY	3	2	60,0	-	-	-	-	-	-	11	6	53,6
0723 TJØME	-	-	-	-	-	-	-	-	-	8	3	33,3
183 SANDEFJORD H.D.	6	3	58,6	-	-	-	-	-	-	20	8	37,3
0706 SANDEFJORD	6	3	58,6	-	-	-	-	-	-	20	8	37,3
184 LARVIK H.D. ...	173	154	89,0	5	-	-	-	-	-	385	98	25,5
0707 LARVIK	-	-	-	-	-	-	-	-	-	-	-	-
0708 STAVERN	-	-	-	-	-	-	-	-	-	-	-	-
0725 TJØLLING	3	2	75,0	-	-	-	-	-	-	61	11	17,4
0726 BRUNLANES	36	34	93,9	2	-	-	-	-	-	115	44	38,2
0727 HEDRUM	62	60	96,5	1	-	-	-	-	-	182	40	22,1
0728 LARDAL	72	58	80,8	2	-	-	-	-	-	27	3	12,8

KILDE : NOS JAKTSTATISTIKK.

TABELL 54. FISKERE ETTER FISKERSTATUS OG KOMMUNE. 1960 OG 1971

HANDELSDISTRIKT / KOMMUNE	1960 1) FISKERE I ALT	1960 MED FISKE SOM ENESTE ELLER VIKTIGSTE LEVEVEI	1960 MED FISKE SOM IKKE VIKTIGSTE LEVEVEI	1971 FISKERE I ALT	1971 MED FISKE SOM ENESTE LEVEVEI	1971 MED FISKE SOM VIKTIGSTE LEVEVEI	1971 MED FISKE SOM IKKE VIKTIGSTE LEVEVEI
HELE FYLKET ...	285	172	113	218	47	28	143
PST. AV HELE LANDET	0,5	0,4	0,7	0,6	0,3	0,3	1,4
172 SVELVIK/SANDE H.D.	18	2	16	14	1	1	12
0713 SANDE	18	2	16	14	1	1	12
181 HORTEN/HOLMESTRAND H.D. ...	15	9	6	7	1	-	6
0702 HOLMESTRAND ...	3	:	:	6	:	-	:
0703 HORTEN	4	:	:	-	-	-	-
0716 VÅLE	2	:	:	-	-	-	-
0717 BORRE	6	4	2	1	:	-	:
182 TØNSBERG H.D. .	93	55	38	92	11	9	72
0705 TØNSBERG	2	:	:	2	:	-	:
0720 STOKKE	5	:	:	1	:	-	:
0721 SEM	9	3	6	5	:	-	:
0722 NØTTERØY	22	8	14	36	4	2	30
0723 TJØME	55	41	14	48	5	7	36
183 SANDEFJORD H.D.	26	25	1	20	5	3	12
0706 SANDEFJORD	26	25	1	20	5	3	12
184 LARVIK H.D. ...	133	81	52	85	29	15	41
0707 LARVIK	5	4	1	4	1	1	2
0708 STAVERN	23	12	11	11	3	3	5
0725 TJØLLING	32	17	15	17	6	3	8
0726 BRUNLANES	73	48	25	53	19	8	26

KILDE : FISKERITELLING 1. NOVEMBER 1960 OG 1. OKTOBER 1971.
1) JUSTERTE TALL.

TABELL 55. FISKERE ETTER FISKERSTATUS, ALDER OG KOMMUNE. 1960 OG 1971

HANDELSDISTRIKT / KOMMUNE	1960 1) FISKERE I ALT			1960 AV DISSE MED FISKE SOM ENESTE ELLER VIKTIGSTE LEVEVEI			1971 FISKERE I ALT			1971 AV DISSE MED FISKE SOM ENESTE ELLER VIKTIGSTE LEVEVEI		
	UNDER 30 ÅR	30-59 ÅR	60 ÅR OG OVER	UNDER 30 ÅR	30-59 ÅR	60 ÅR OG OVER	UNDER 30 ÅR	30-59 ÅR	60 ÅR OG OVER	UNDER 30 ÅR	30-59 ÅR	60 ÅR OG OVER
HELE FYLKET ...	6	149	130	4	105	63	14	106	98	7	51	17
PST. AV HELE LANDET	0,1	0,4	1,2	0,0	0,4	1,0	0,2	0,5	1,2	0,1	0,3	0,4
172 SVELVIK/SANDE H.D.	-	13	5	-	1	1	1	10	3	1	1	-
0713 SANDE	-	13	5	-	1	1	1	10	3	1	1	-
181 HORTEN/HOLMESTRAND H.D. ...	-	7	8	-	5	4	2	4	1	-	1	-
0702 HOLMESTRAND ...	-	3	-	-	:	-	2	3	1	-	:	-
0703 HORTEN	-	2	2	-	:	:	-	-	-	-	-	-
0716 VÅLE	-	-	2	-	-	:	-	-	-	-	-	-
0717 BORRE	-	2	4	-	1	3	-	1	-	-	:	-
182 TØNSBERG H.D. .	3	42	48	2	31	22	2	38	52	1	14	5
0705 TØNSBERG	-	1	1	-	:	:	1	-	1	-	-	:
0720 STOKKE	-	1	4	-	:	:	-	-	1	-	-	:
0721 SEM	-	4	5	-	1	2	-	1	4	-	-	:
0722 NØTTERØY	-	8	14	-	5	3	1	17	18	1	5	-
0723 TJØME	3	28	24	2	24	15	-	20	28	-	9	3
183 SANDEFJORD H.D.	1	13	12	1	13	11	1	10	9	1	6	1
0706 SANDEFJORD	1	13	12	1	13	11	1	10	9	1	6	1
184 LARVIK H.D. ...	2	74	57	1	55	25	8	44	33	4	29	11
0707 LARVIK	-	3	2	-	3	1	1	1	2	-	1	1
0708 STAVERN	-	12	11	-	8	4	1	7	3	1	4	1
0725 TJØLLING	-	14	18	-	10	7	2	10	5	1	7	1
0726 BRUNLANES	2	45	26	1	34	13	4	26	23	2	17	8

KILDE : FISKERITELLING 1. NOVEMBER 1960 OG 1. OKTOBER 1971.
1) JUSTERTE TALL.

TABELL 56. FISKEFARKOSTER VED UTGANGEN AV ÅRET, ETTER TYPE, STØRRELSE OG KOMMUNE. 1962 OG 1972

HANDELSDISTRIKT / KOMMUNE	FISKE-FAR-KOSTER I ALT	ÅPNE	DEKTE: TRE-FARTØYER	DEKTE: STÅL-FARTØYER	DEKTE FARTØYER ETTER LENGDE: UNDER 30 FOT	30-39 FOT	40-59 FOT	60-79 FOT	80-99 FOT	100 FOT OG OVER
1 9 6 2										
HELE FYLKET ...	490	433	56	1	9	37	11	-	-	-
PST. AV HELE LANDET	1,2	1,5	0,5	0,2	0,3	1,2	0,3	-	-	-
1 9 7 2										
HELE FYLKET ...	258	215	41	2	5	17	20	1	-	-
PST. AV HELE LANDET	0,8	0,9	0,6	0,3	0,2	1,0	1,1	0,2	-	-
172 SVELVIK/SANDE H.D.	13	10	2	1	-	2	1	-	-	-
0713 SANDE	13	10	2	1	-	2	1	-	-	-
181 HORTEN/HOLMESTRAND H.D. ...	11	6	5	-	2	3	-	-	-	-
0702 HOLMESTRAND ...	6	2	4	-	1	3	-	-	-	-
0703 HORTEN	2	1	1	-	1	-	-	-	-	-
0717 BORRE	3	3	-	-	-	-	-	-	-	-
182 TØNSBERG H.D. .	98	87	10	1	2	3	5	1	-	-
0705 TØNSBERG	1	1	-	-	-	-	-	-	-	-
0721 SEM	8	6	2	-	-	-	2	-	-	-
0722 NØTTERØY	31	27	3	1	-	2	1	1	-	-
0723 TJØME	58	53	5	-	2	1	2	-	-	-
183 SANDEFJORD H.D.	22	17	5	-	-	1	4	-	-	-
0706 SANDEFJORD	22	17	5	-	-	1	4	-	-	-
184 LARVIK H.D. ...	114	95	19	-	1	8	10	-	-	-
0707 LARVIK	4	4	-	-	-	-	-	-	-	-
0708 STAVERN	9	8	1	-	-	-	1	-	-	-
0725 TJØLLING	41	36	5	-	-	2	3	-	-	-
0726 BRUNLANES	60	47	13	-	1	6	6	-	-	-

KILDE : FISKERIDIREKTORATET : MERKEREGISTERET.

TABELL 57. ILANDBRAKT FISK ETTER KOMMUNE. MENGDE OG FØRSTEHÅNDSVERDI. 1967 OG 1970

HANDELSDISTRIKT / KOMMUNE	I ALT: MENGDE	I ALT: VERDI	TORSK OG TORSKE-ARTET FISK: MENGDE	TORSK OG TORSKE-ARTET FISK: VERDI	SILD, BRISLING, LODDE M.V. OG MAKRELL: MENGDE	SILD, BRISLING, LODDE M.V. OG MAKRELL: VERDI	ANNET: MENGDE	ANNET: VERDI
	TONN	1000 KR.	TONN	1000 KR.	TONN	1000 KR.	TONN	1000 KR.
1 9 6 7								
HELE FYLKET ...	1041	2054	139	231	802	831	100	992
PST. AV HELE LANDET	0,0	0,2	0,0	0,0	0,0	0,2	0,1	0,6
1 9 7 0								
HELE FYLKET ...	630	1781	86	132	459	649	85	1000
PST. AV HELE LANDET	0,0	0,1	0,0	0,0	0,0	0,1	0,1	0,6
172 SVELVIK/SANDE H.D.	12	35	-	-	11	17	1	18
0711 SVELVIK	0	2	-	-	-	-	0	2
0713 SANDE	12	33	-	-	11	17	1	16
181 HORTEN/HOLMESTRAND H.D. ...	173	217	-	-	173	211	0	6
0702 HOLMESTRAND ...	31	47	-	-	31	47	-	-
0703 HORTEN	46	33	-	-	46	33	-	-
0716 VÅLE	0	1	-	-	-	-	0	1
0717 BORRE	96	136	-	-	96	131	0	5
182 TØNSBERG H.D. .	197	481	42	59	131	191	24	231
0705 TØNSBERG	25	32	-	-	25	32	-	-
0720 STOKKE	-	-	-	-	-	-	-	-
0721 SEM	10	18	-	-	9	6	1	12
0722 NØTTERØY	72	115	-	-	72	110	0	5
0723 TJØME	90	316	42	59	25	43	23	214
183 SANDEFJORD H.D.	145	324	19	35	117	184	9	105
0706 SANDEFJORD	145	324	19	35	117	184	9	105
184 LARVIK H.D. ...	103	724	25	38	27	46	51	640
0707 LARVIK	1	17	-	-	0	1	1	16
0708 STAVERN	35	206	10	15	12	20	13	171
0725 TJØLLING	14	214	-	-	-	-	14	214
0726 BRUNLANES	53	287	15	23	15	25	23	239

KILDE : FISKERIDIREKTORATET : NOS FISKERISTATISTIKK.

TABELL 58. HOVEDTALL FOR BERGVERKSDRIFT OG INDUSTRI, ETTER KOMMUNE. STORE BEDRIFTER. 1971

HANDELSDISTRIKT KOMMUNE	BEDRIF-TER	SYSSEL-SETTING	BRUTTO-PRODUK-SJONS-VERDI 1)	BEAR-BEIDINGS-VERDI	UT-BETALT LØNN	BRUTTO-INVE-STERING
				1 000 KR.		
HELE FYLKET 2)	726	22322	3708911	1399543	728005	294087
PST.AV HELE LANDET	4,9	5,8	6,7	5,9	6,2	5,5
STORE BEDRIFTER	448	21761	3652782	1370723	717896	277353
PST.AV HELE LANDET	5,1	5,9	6,7	6,0	6,3	5,5
172 SVELVIK/SANDE H.D.	26	1318	262567	117619	39999	23212
0711 SVELVIK	12	734	115877	54048	23479	15807
0713 SANDE	14	584	146690	63571	16520	7405
181 HORTEN/HOLMESTRAND H.D.	77	5170	678002	253008	176995	72949
0702 HOLMESTRAND	19	1675	262078	90658	57979	31290
0703 HORTEN	27	2681	318794	107046	93117	30553
0714 HOF	8	177	23763	12833	5031	3761
0716 VRLE	11	297	39351	23827	10371	5754
0717 BORRE	12	340	34016	18644	10497	1591
182 TØNSBERG H.D.	145	6784	1415891	394853	224398	99445
0705 TØNSBERG	51	3772	475310	207093	119040	29318
0718 RAMNES	3	18	1945	927	454	304
0719 ANDEBU	10	89	10039	4777	2318	274
0720 STOKKE	21	467	57309	29208	15757	4152
0721 SEM	43	2268	857468	143765	81044	64212
0722 NØTTERØY	11	103	8975	6244	3751	327
0723 TJØME	6	67	4845	2839	2034	858
183 SANDEFJORD H.D.	75	4237	611311	278757	140828	34638
0706 SANDEFJORD	75	4237	611311	278757	140828	34638
184 LARVIK H.D.	125	4252	685011	326486	135676	47109
0707 LARVIK	56	2734	480020	213358	88202	30671
0708 STAVERN	9	286	36178	17243	8950	1153
0725 TJØLLING	24	371	50146	30647	12094	3080
0726 BRUNLANES	14	459	60051	39447	14577	7309
0727 HEDRUM	19	383	56209	25014	11412	4815
0728 LARDAL	3	19	2407	777	441	81

KILDE : NOS INDUSTRISTATISTIKK OG MATERIALE I BYRRET.
1) EKSKLUSIVE MERVERDIAVGIFT, MEN INKLUSIVE ANDRE AVGIFTER. TILSKOTT SOM BEDRIFTENE MOTTAR FRA DET OFFENTLIGE ER HOLDT UTENFOR. 2) ALLE BEDRIFTER UANSETT STØRRELSE.

TABELL 59. HOVEDTALL FOR BERGVERKSDRIFT OG INDUSTRI, ETTER NÆRINGSGRUPPE. STORE BEDRIFTER. FYLKET. 1971

NÆRINGSGRUPPE	BEDRIF-TER	SYSSEL-SETTING	BRUTTO-PRODUK-SJONS-VERDI 1)	BEAR-BEIDINGS-VERDI	UT-BETALT LØNN	BRUTTO-INVE-STERING
				1 000 KR.		
HELE FYLKET	448	21761	3652782	1370723	717896	277353
PST. AV HELE LANDET	5,1	5,9	6,7	6,0	6,3	5,3
2 BERGVERKSDRIFT	39	396	52812	46808	14221	7402
PST. AV HELE LANDET	12,8	4,6	5,6	6,3	4,6	2,1
3 INDUSTRI	409	21365	3599970	1323915	703675	269951
PST. AV HELE LANDET	4,8	5,9	6,7	6,0	6,3	5,5
311-12 PRODUKSJON AV NÆRINGSMIDLER	70	1682	541779	137000	49547	31108
PST. AV HELE LANDET	3,6	3,6	4,8	5,9	3,8	4,3
AV DETTE:						
3112 PROD. AV MEIERIVARER	4	102	45496	4346	3448	2071
3114 PROD. AV FISKEVARER	4	45	4959	1164	1047	157
3115 PROD. AV OLJE OG FETT	4	448	241026	61778	15625	14283
3117 PROD. AV BAKERVARER	29	333	32656	17366	8768	2287
313 PRODUKSJON AV DRIKKEVARER	6	290	50202	39244	9016	6281
PST. AV HELE LANDET	9,7	6,0	5,1	5,1	5,7	3,9
314 PRODUKSJON AV TOBAKKSVARER	-	14	-	-	447	-
PST. AV HELE LANDET	-	-	-	-	-	-
321 PRODUKSJON AV TEKSTILVARER	17	604	52844	26222	14792	7240
PST. AV HELE LANDET	5,0	3,9	3,7	3,7	3,9	7,3
AV DETTE:						
3211 SPINNING, VEVING OG ETTERBEHANDLING AV TEKSTILER	3	119	8669	4367	2604	282
3213 PROD. AV TRIKOTASJEVARER	7	229	15279	9010	4515	546
322 PRODUKSJON AV KLÆR, UNNTATT SKOTØY	12	283	16440	10056	6328	389
PST. AV HELE LANDET	3,3	2,2	1,8	2,0	2,2	1,7
AV DETTE:						
3221 PROD. AV YTTERTØY AV TEKSTILSTOFF OG PLAST	8	237	12940	7897	5171	328

KILDE : NOS INDUSTRISTATISTIKK OG MATERIALE I BYRRET.
1) EKSKLUSIVE MERVERDIAVGIFT, MEN INKLUSIVE ANDRE AVGIFTER. TILSKOTT SOM BEDRIFTENE MOTTAR FRA DET OFFENTLIGE ER HOLDT UTENFOR.

TABELL 59 FORTS. HOVEDTALL FOR BERGVERKSDRIFT OG INDUSTRI, ETTER NÆRINGSGRUPPE. STORE BEDRIFTER. FYLKET. 1971

NÆRINGSGRUPPE	BEDRIF-TER	SYSSEL-SETTING	BRUTTO-PRODUK-SJONS-VERDI 1)	BEAR-BEIDINGS-VERDI	UT-BETALT LØNN	BRUTTO-INVE-STERING
				1 000 KR.		
323 PRODUKSJON AV LÆR OG LÆR- OG SKINNVARER, UNNTATT KLÆR OG SKOTØY	1	:	:	:	:	:
PST. AV HELE LANDET	1,6	:	:	:	:	:
324 PRODUKSJON AV SKOTØY	5	320	28239	13030	8331	582
PST. AV HELE LANDET	7,8	12,0	13,8	12,8	13,0	8,7
331 PRODUKSJON AV TREVARER, UNNTATT MØBLER OG INNREDNINGER	57	1213	180292	86048	36207	16787
PST. AV HELE LANDET	5,3	5,9	6,8	7,3	6,2	6,6
AV DETTE:						
3311 PROD. AV TRELAST O.A. BYGN.MAT. AV TRE	52	1142	174024	82912	34190	16554
332 PRODUKSJON AV MØBLER OG INNREDNINGER AV TRE	4	222	18660	9978	6426	1738
PST. AV HELE LANDET	1,0	2,2	1,7	1,7	2,2	2,3
3321 PROD. AV MØBLER	3	:	:	:	:	:
3322 PROD. AV INNREDNINGER	1	:	:	:	:	:
341 TREFOREDLING	13	1506	290754	127288	47094	33126
PST. AV HELE LANDET	5,7	6,5	6,9	9,1	6,2	7,0
342 GRAFISK PRODUKSJON OG FORLAGSVIRKSOMHET	23	1093	43999	33002	20822	4557
PST. AV HELE LANDET	3,0	3,4	1,8	2,1	2,6	3,4
3421 GRAFISK PRODUKSJON	14	119	11015	7440	3786	735
3422 FORLAGVIRKSOMHET	9	974	32984	25562	17036	3822
351 PRODUKSJON AV KJEMISKE RÅVARER	4	72	42929	25363	2587	4407
PST. AV HELE LANDET	6,8	0,8	2,4	2,9	0,8	2,1
352 PRODUKSJON AV KJEMISK-TEKNISKE PRODUKTER	7	887	151668	78227	28103	8120
PST. AV HELE LANDET	5,0	10,8	11,6	11,3	10,0	8,0
353 RAFFINERING AV JORDOLJE OG						
354 PRODUKSJON AV JORDOLJE- OG KULLPRODUKTER	4	309	645977	15236	14514	45766
PST. AV HELE LANDET	12,9	16,9	44,3	4,6	20,5	40,1
355 PRODUKSJON OG REPARASJON AV GUMMIPRODUKTER	4	102	8086	5181	2816	609
PST. AV HELE LANDET	6,9	2,7	2,4	2,6	2,6	1,4
356 PRODUKSJON AV PLASTVARER	11	308	48081	21638	10174	3194
PST. AV HELE LANDET	7,1	5,5	6,8	5,9	6,0	3,0
362 PRODUKSJON AV GLASS OG GLASSVARER	1	:	:	:	:	:
PST. AV HELE LANDET	4,2	:	:	:	:	:
369 PRODUKSJON AV MINERALSKE PRODUKTER ELLERS	25	473	83950	43683	15885	9102
PST. AV HELE LANDET	6,1	5,4	6,4	5,8	5,5	4,7
371 PRODUKSJON AV JERN, STÅL OG FERROLEGERINGER	3	543	49536	37980	20366	4421
PST. AV HELE LANDET	5,2	3,5	2,0	3,2	3,7	0,9
372 PRODUKSJON AV IKKE-JERNHOLDIGE METALLER	5	600	127891	40070	22383	18764
PST. AV HELE LANDET	8,9	4,5	3,2	3,3	4,6	3,9
381 PRODUKSJON AV METALLVARER	55	2875	328944	165858	99118	23524
PST. AV HELE LANDET	7,4	11,0	12,3	11,0	11,9	10,4
382 PRODUKSJON AV MASKINER	23	673	58759	34713	24459	2839
PST. AV HELE LANDET	4,6	3,1	2,4	2,6	3,3	1,4
383 PROD. AV ELEKTRISKE APPARATER OG MATERIELL	13	972	181853	69063	33638	6826
PST. AV HELE LANDET	6,7	4,9	7,5	5,7	4,8	3,2
384 PRODUKSJON AV TRANSPORTMIDLER	37	5970	614073	283498	219775	39649
PST. AV HELE LANDET	6,7	12,7	10,4	12,0	13,5	9,2
AV DETTE:						
3841 BYGGING AV FARTØYER	30	5534	570262	259284	205509	38332
390 INDUSTRIPRODUKSJON ELLERS	9	332	33691	20758	10375	801
PST. AV HELE LANDET	5,6	8,7	9,8	10,2	9,5	3,9

1) EKSKLUSIVE MERVERDIAVGIFT, MEN INKLUSIVE ANDRE AVGIFTER. TILSKOTT SOM BEDRIFTENE MOTTAR FRA DET OFFENTLIGE ER HOLDT UTENFOR.

TABELL 60. HOVEDTALL FOR BERGVERKSDRIFT OG INDUSTRI, ETTER BEDRIFTSSTØRRELSE. STORE BEDRIFTER I ALT OG UTVALGTE NÆRINGSGRUPPER. FYLKET. 1971

NÆRINGSGRUPPE / SYSSELSETTINGSGRUPPE	BEDRIF-TER	SYSSEL-SETTING	BRUTTO-PRODUK-SJONS-VERDI 1)	BEAR-BEIDINGS-VERDI	UT-BETALT LØNN	BRUTTO-INVE-STERING
				1 000 KR.		
HELE FYLKET	448	21761	3652782	1370723	717896	277353
5(3)- 9 SYSSELSATTE	175	1005	136348	63351	26690	6565
10 -99 SYSSELSATTE	225	7252	1088121	510554	221521	74663
100 SYSSELSATTE OG OVER	48	13504	2428313	796818	469685	196125
311-12 PRODUKSJON AV NÆRINGSMIDLER	70	1682	541779	137000	49547	31108
5(3)- 9 SYSSELSATTE	36	209	29947	9869	4940	1606
10 -99 SYSSELSATTE	31	866	325685	88021	26011	17608
100 SYSSELSATTE OG OVER	3	607	186147	39110	18596	11894
321 PRODUKSJON AV TEKSTILVARER	17	604	52344	26222	14792	7240
5(3)- 9 SYSSELSATTE	5	:	:	:	:	:
10 -99 SYSSELSATTE	11	462	39739	20500	10444	2173
100 SYSSELSATTE OG OVER	1	:	:	:	:	:
331 PROD. AV TREVARER, UNNTATT MØBLER OG INNR.	57	1213	180292	86048	36207	16787
5(3)- 9 SYSSELSATTE	26	145	14438	6426	3323	700
10 -99 SYSSELSATTE	28	607	89973	41175	18058	7116
100 SYSSEESATTE OG OVER	3	461	75881	38447	14826	8971
341 TREFOREDLING	13	1506	290754	127288	47094	33126
5(3)- 9 SYSSELSATTE	1	:	:	:	:	:
10 -99 SYSSELSATTE	7	:	:	:	:	:
100 SYSSELSATTE OG OVER	5	1115	211143	98640	35972	26779
353-54 RAFF. OG PROD. AV JORDOLJE OG KULLPROD.	4	309	645977	15236	14514	45766
5(3)- 9 SYSSELSATTE	2	:	:	:	:	:
10 -99 SYSSELSATTE	1	:	:	:	:	:
100 SYSSELSATTE OG OVER	1	:	:	:	:	:
381 PRODUKSJON AV METALLVARER	55	2875	328944	165858	99118	23524
5(3)- 9 SYSSELSATTE	15	103	12341	6988	3077	487
10 -99 SYSSELSATTE	33	919	103508	57552	28557	7121
100 SYSSELSATTE OG OVER	7	1853	213095	101318	67484	15916

KILDE : MATERIALE I BYRÅET.
1) EKSKLUSIVE MERVERDIAVGIFT, MEN INKLUSIVE ANDRE AVGIFTER. TILSKOTT SOM BEDRIFTENE MOTTAR FRA DET OFFENTLIGE ER HOLDT UTENFOR.

TABELL 61. NYTTBAR OG UTBYGD VANNKRAFT, ETTER VASSDRAG. 1960, 1967, 1971 OG 1972

VASSDRAG	NYTTBAR VANNKRAFT I BESTEMMENDE ÅR 1) I ALT	NYTTBAR VANNKRAFT I BESTEMMENDE ÅR 1) AV DETTE STATENS	UTBYGD PR. 31/12 1960	UTBYGD PR. 31/12 1967	UTBYGD PR. 31/12 1971	UTBYGD PR. 31/12 1972 I ALT	UTBYGD PR. 31/12 1972 AV DETTE STATENS
				2) GWH			
HELE FYLKET	141	-	11	11	11	11	-
PST. AV HELE LANDET	0,1	-	0,0	0,0	0,0	0,0	-
NUMEDALSLÅGEN	130	-	-	-	-	-	-
SILJANVASSDRAGET	11	-	11	11	11	11	-

KILDE : NORGES VASSDRAGS- OG ELEKTRISITETSVESEN.
1) KRAFT I BESTEMMENDE ÅR ER KRAFT SOM KAN YTES I 90 PROSENT AV ÅRENE. 2) 1 GWH = 1 000 000 KWH.

TABELL 62. UTBYGD VANNKRAFT PR. 31/12 1972, ETTER KRAFTVERK. STØRRE KRAFTVERK 1)

KRAFTVERK	EIER	BELIGGENHET KOMMUNE	NEDBØR-FELT	REGU-LERINGS-MAGASIN	BESTEM-MENDE ÅRS-PRODUK-SJON 2)	MAKSI-MAL YTELSE
			2 KM	3 MILL. M	3) GWH	4) MW
HELE FYLKET			..	..	11,0	4,0
PST. AV HELE LANDET			..	..	0,0	0,0
FRITZØE	TRESCHOW-FRITZØE	LARVIK	483	143,3	11,0	4,0

KILDE : NORGES VASSDRAGS- OG ELEKTRISITETSVESEN.
1) KRAFTVERK MED MAKSIMAL YTELSE 1 000 KW ELLER MER. 2) KRAFT I BESTEMMENDE ÅR ER KRAFT SOM KAN YTES I 90 PROSENT AV ÅRENE. 3) 1 GWH = 1 000 000 KWH. 4) 1 MW = 1 000 KW.

TABELL 63. FULLFØRTE BYGG ETTER BRUKERENS NÆRING OG KOMMUNE. 1969-1970 (SUMTALL) OG 1971

HANDELSDISTRIKT KOMMUNE	ÅR	LEILIGHETER	BOLIGFLATE	GOLVFLATE I BYGG FOR: BERGVERKSDRIFT M.V. OG INDUSTRI	VAREHANDEL, BANK OG FORSIKRING	UNDERVISNING	HELSE- OG VETERINÆRVESEN	ANNEN VIRKSOMHET 1)
				M^2				
HELE FYLKET .	1969-1970	3071	284140	98331	22230	42390	14597	31733
	1971	1675	151632	55732	31842	30119	5904	16200
PST. AV HELE LANDET	1969-1970	4,4	4,6	6,4	2,8	4,6	6,1	3,6
	1971	4,4	4,4	5,8	8,0	5,7	3,2	3,6
172 SVELVIK/SANDE H.D.	1969-1970	187	17567	6618	-	5436	314	284
	1971	172	14652	2738	117	-	-	1240
0711 SVELVIK	1969-1970	88	7808	4706	-	4700	-	284
	1971	139	11484	2738	-	-	-	1240
0713 SANDE	1969-1970	99	9759	1912	-	736	314	-
	1971	33	3168	-	117	-	-	-
181 HORTEN/HOLMESTRAND H.D. .	1969-1970	799	69810	22949	3635	13690	1002	9069
	1971	317	31489	15051	6522	16979	27	130
0702 HOLMESTRAND .	1969-1970	135	13050	11045	1040	1005	-	904
	1971	92	8226	3900	5691	7533	-	-
0703 HORTEN	1969-1970	426	33865	1696	1261	7031	1002	6870
	1971	85	8843	683	831	605	27	-
0714 HOF	1969-1970	32	3148	-	-	-	-	-
	1971	24	2186	4253	-	4876	-	-
0716 VÅLE	1969-1970	49	4940	10093	-	5131	-	-
	1971	34	3388	3490	-	-	-	-
0717 BORRE	1969-1970	157	14807	110	1334	523	-	1295
	1971	82	8846	2725	-	3965	-	130
182 TØNSBERG H.D.	1969-1970	1108	105291	23463	7900	9832	4363	15558
	1971	530	47821	13010	18570	4699	3329	4031
0705 TØNSBERG	1969-1970	112	8819	11091	5691	5148	2671	8606
	1971	101	5994	4160	16871	1797	-	1724
0718 RAMNES	1969-1970	40	3680	-	-	-	-	105
	1971	44	3543	1273	-	-	-	-
0719 ANDEBU	1969-1970	77	6687	-	-	-	598	131
	1971	22	2146	1064	230	-	256	597
0720 STOKKE	1969-1970	165	15010	1590	110	544	1094	448
	1971	78	7045	336	-	2841	3073	200
0721 SEM	1969-1970	370	38247	9600	1155	2787	-	3066
	1971	140	14564	5851	1469	61	-	188
0722 NØTTERØY	1969-1970	282	27446	414	944	432	-	1840
	1971	105	10767	326	-	-	-	1108
0723 TJØME	1969-1970	62	5402	768	-	921	-	1362
	1971	40	3762	-	-	-	-	214
183 SANDEFJORD H.D.	1969-1970	418	41761	8855	932	11401	-	1274
	1971	310	28787	11885	2426	4985	-	5876
0706 SANDEFJORD ..	1969-1970	418	41761	8855	932	11401	-	1274
	1971	310	28787	11885	2426	4985	-	5876
184 LARVIK H.D. .	1969-1970	559	49711	36446	9763	2031	8918	5548
	1971	346	28883	13048	4207	3456	2548	4923
0707 LARVIK	1969-1970	92	7358	15244	8372	-	8918	288
	1971	65	3530	9450	2259	-	-	1273
0708 STAVERN	1969-1970	55	3714	1176	-	-	-	910
	1971	19	1921	-	200	-	-	1674
0725 TJØLLING	1969-1970	113	11065	9996	246	1390	-	1525
	1971	80	6303	927	518	-	-	1019
0726 BRUNLANES ...	1969-1970	103	9214	-	-	-	-	-
	1971	78	6477	-	-	-	-	-
0727 HEDRUM	1969-1970	181	16801	8280	400	641	-	1180
	1971	87	9057	1809	1230	926	2548	798
0728 LARDAL	1969-1970	15	1559	1750	745	-	-	1645
	1971	17	1595	862	-	2530	-	159

KILDE : NOS BYGGEAREALSTATISTIKK OG MATERIALE I BYRÅET.
1) OMFATTER IKKE BYGG FOR JORDBRUK, SKOGBRUK OG FISKE.

TABELL 64. FULLFØRTE LEILIGHETER ETTER BYGGETS ART OG KOMMUNE. 1969-1970 (SUMTALL) OG 1971

HANDELSDISTRIKT KOMMUNE	ÅR	LEILIGHETER I ALT	I RENE BOLIGBYGG OG KOMBINERTE BYGG MED MINST 50 PST. BOLIGFLATE: FRITTLIGGENDE ENEBOLIGER	VERTIKALT DELTE TOMANNSBOLIGER	REKKEHUS, TERRASSEHUS O.L.	HORISONTALT DELTE HUS MED INNTIL 4 LEILIGHETER	BLOKKER	ANDRE HUSTYPER	TILBYGG OG PÅBYGG	I KOMBINERTE BYGG MED UNDER 50 PST. BOLIGFLATE
HELE FYLKET .	1969-1970	3071	2122	62	314	45	449	50	16	13
	1971	1675	1014	52	222	65	229	75	8	10
PST. AV HELE LANDET	1969-1970	4,4	6,0	1,8	4,2	1,1	2,8	2,3	1,8	2,3
	1971	4,4	5,8	3,3	4,5	1,9	2,5	6,8	1,7	3,7
172 SVELVIK/SANDE H.D.	1969-1970	187	152	8	20	6	-	-	1	-
	1971	172	115	24	14	14	-	2	3	-
0711 SVELVIK	1969-1970	88	57	6	20	4	-	-	1	-
	1971	139	95	24	8	10	-	-	2	-
0713 SANDE	1969-1970	99	95	2	-	2	-	-	-	-
	1971	33	20	-	6	4	-	2	1	-
181 HORTEN/HOLMESTRAND H.D. .	1969-1970	799	425	16	23	6	306	19	1	3
	1971	317	217	-	24	8	64	1	1	2
0702 HOLMESTRAND .	1969-1970	135	118	2	-	2	12	1	-	-
	1971	92	46	-	8	6	32	-	-	-
0703 HORTEN	1969-1970	426	93	12	23	2	294	2	-	-
	1971	85	35	-	16	-	32	1	-	1
0714 HOF	1969-1970	32	26	-	-	2	-	4	-	-
	1971	24	24	-	-	-	-	-	-	-
0716 VRLE	1969-1970	49	49	-	-	-	-	-	-	-
	1971	34	32	-	-	2	-	-	-	-
0717 BORRE	1969-1970	157	139	2	-	-	-	12	1	3
	1971	82	80	-	-	-	-	-	1	1
182 TØNSBERG H.D.	1969-1970	1108	812	20	184	17	34	30	4	7
	1971	530	360	10	31	28	46	48	1	6
0705 TØNSBERG	1969-1970	112	9	-	91	-	-	9	-	3
	1971	101	2	-	4	-	46	48	-	1
0718 RAMNES	1969-1970	40	38	-	-	2	-	-	-	-
	1971	44	26	-	10	8	-	-	-	-
0719 ANDEBU	1969-1970	77	59	2	4	2	-	8	1	1
	1971	22	20	2	-	-	-	-	-	-
0720 STOKKE	1969-1970	165	108	-	42	4	-	11	-	-
	1971	78	55	-	3	16	-	-	-	4
0721 SEM	1969-1970	370	310	10	36	7	-	2	2	3
	1971	140	131	2	5	-	-	-	1	1
0722 NØTTERØY	1969-1970	282	240	4	3	-	34	-	1	-
	1971	105	97	4	-	4	-	-	-	-
0723 TJØME	1969-1970	62	48	4	8	2	-	-	-	-
	1971	40	29	2	9	-	-	-	-	-
183 SANDEFJORD H.D.	1969-1970	418	305	4	75	10	18	-	5	1
	1971	310	119	10	113	6	36	24	2	-
0706 SANDEFJORD ..	1969-1970	418	305	4	75	10	18	-	5	1
	1971	310	119	10	113	6	36	24	2	-
184 LARVIK H.D. .	1969-1970	559	428	14	12	6	91	1	5	2
	1971	346	203	8	40	9	83	-	1	2
0707 LARVIK	1969-1970	92	26	-	-	2	61	-	1	2
	1971	65	8	-	-	4	53	-	-	-
0708 STAVERN	1969-1970	55	20	-	-	4	30	-	1	-
	1971	19	7	-	10	2	-	-	-	-
0725 TJØLLING	1969-1970	113	113	-	-	-	-	-	-	-
	1971	80	48	-	-	-	30	-	-	2
0726 BRUNLANES ...	1969-1970	103	89	2	12	-	-	-	-	-
	1971	78	59	-	16	3	-	-	-	-
0727 HEDRUM	1969-1970	181	168	12	-	-	-	-	1	-
	1971	87	64	8	14	-	-	-	1	-
0728 LARDAL	1969-1970	15	12	-	-	-	-	1	2	-
	1971	17	17	-	-	-	-	-	-	-

KILDE : NOS BYGGEAREALSTATISTIKK OG MATERIALE I BYRRET.

TABELL 65. FULLFØRTE LEILIGHETER ETTER TALLET PÅ ROM OG KOMMUNE. 1969-1970 (SUMTALL) OG 1971

HANDELSDISTRIKT / KOMMUNE	ÅR	LEILIGHETER I ALT	HYBELLEILIGHETER	LEILIGHETER MED KJØKKEN OG 1 ROM	2 ROM	3 ROM	4 ROM	5 ROM	6 ROM OG OVER	HYBLER
HELE FYLKET .	1969-1970	3071	24	35	204	221	2155	301	131	74
	1971	1675	37	18	190	136	1088	135	71	22
PST. AV HELE LANDET	1969-1970	4,4	1,3	2,7	2,5	2,5	5,4	4,6	4,3	1,2
	1971	4,4	4,0	3,4	3,4	3,0	5,1	3,4	4,6	0,9
172 SVELVIK/SANDE H.D.	1969-1970	187	-	-	4	10	145	22	6	-
	1971	172	2	3	19	23	111	8	6	3
0711 SVELVIK	1969-1970	88	-	-	3	7	73	5	-	-
	1971	139	1	-	15	21	97	2	3	-
0713 SANDE	1969-1970	99	-	-	1	3	72	17	6	-
	1971	33	1	3	4	2	14	6	3	3
181 HORTEN/HOLMESTRAND H.D. .	1969-1970	799	1	11	51	110	530	65	31	9
	1971	317	2	2	1	40	217	39	16	17
0702 HOLMESTRAND .	1969-1970	135	1	1	5	8	96	15	9	2
	1971	92	1	2	-	18	59	10	2	-
0703 HORTEN	1969-1970	426	-	-	37	92	264	26	7	-
	1971	85	-	-	1	17	54	10	3	16
0714 HOF	1969-1970	32	-	2	3	-	21	3	3	7
	1971	24	-	-	-	2	20	1	1	-
0716 VRLE	1969-1970	49	-	-	1	1	40	4	3	-
	1971	34	1	-	-	1	24	5	3	-
0717 BORRE	1969-1970	157	-	8	5	9	109	17	9	-
	1971	82	-	-	-	2	60	13	7	1
182 TØNSBERG H.D.	1969-1970	1108	11	22	55	63	793	118	46	29
	1971	530	4	-	99	24	330	49	24	2
0705 TØNSBERG	1969-1970	112	-	10	17	3	77	3	2	-
	1971	101	-	-	62	15	23	-	1	-
0718 RAMNES	1969-1970	40	-	-	2	-	33	3	2	-
	1971	44	1	-	11	-	25	1	6	-
0719 ANDEBU	1969-1970	77	-	6	4	3	55	4	5	-
	1971	22	-	-	-	1	19	1	1	-
0720 STOKKE	1969-1970	165	8	-	13	5	119	16	4	20
	1971	78	1	-	17	1	47	7	5	1
0721 SEM	1969-1970	370	2	2	4	11	274	57	20	7
	1971	140	-	-	4	2	100	30	4	-
0722 NØTTERØY	1969-1970	282	-	4	14	33	186	34	11	2
	1971	105	1	-	-	4	90	8	2	1
0723 TJØME	1969-1970	62	1	-	1	8	49	1	2	-
	1971	40	1	-	5	1	26	2	5	-
183 SANDEFJORD H.D.	1969-1970	418	2	1	19	6	304	60	26	2
	1971	310	1	12	13	22	228	20	14	-
0706 SANDEFJORD ..	1969-1970	418	2	1	19	6	304	60	26	2
	1971	310	1	12	13	22	228	20	14	-
184 LARVIK H.D. .	1969-1970	559	10	1	75	32	383	36	22	34
	1971	346	28	1	58	27	202	19	11	-
0707 LARVIK	1969-1970	92	9	-	32	13	33	2	3	28
	1971	65	27	-	28	-	6	2	2	-
0708 STAVERN	1969-1970	55	1	-	31	3	15	4	1	1
	1971	19	-	1	-	-	18	-	-	-
0725 TJØLLING	1969-1970	113	-	-	1	7	90	9	6	1
	1971	80	-	-	12	20	44	3	1	-
0726 BRUNLANES ...	1969-1970	103	-	-	1	4	88	9	1	-
	1971	78	-	-	18	3	53	4	-	-
0727 HEDRUM	1969-1970	181	-	-	10	3	147	11	10	-
	1971	87	1	-	-	1	70	7	8	-
0728 LARDAL	1969-1970	15	-	1	-	2	10	1	1	4
	1971	17	-	-	-	3	11	3	-	-

KILDE : NOS BYGGEAREALSTATISTIKK OG MATERIALE I BYRÅET.

TABELL 66. INNFØRSEL OG UTFØRSEL, ETTER VAREGRUPPE OG TOLLSTED. 1969 OG 1972

HANDELSDISTRIKT / TOLLSTED	ÅR	I ALT	MAT-VARER, DRIKKE-VARER OG TOBAKK	RÅVARER, IKKE SPISE-LIGE, UNNTATT BRENSELS-STOFFER	BRENSELS-STOFFER, SMØRE-OLJER, ELEKTRISK STRØM M.V.	KJEMISKE PRODUK-TER	BEAR-BEIDDE VARER	MASKINER OG TRANS-PORT-MIDLER	FOR-SKJEL-LIGE FERDIGE VARER
		0-9	0+1	2+4	3	5	6	7	8+9
					1000 KR.				
INNFØRSEL									
HELE FYLKET	1969	1281918	27606	103586	467802	60866	181295	367091	73674
	1972	1918017	36409	130970	646907	92120	253790	623000	134821
PST. AV HELE LANDET	1969	6,1	1,7	4,8	30,4	3,1	4,2	5,1	3,3
	1972	6,7	1,7	4,9	30,1	3,8	4,6	5,9	4,1
181 HORTEN/HOLME-	1969	111976	2477	625	1632	5233	62716	30366	8928
STRAND H.D.	1972	188118	4980	867	539	6589	116164	41794	17185
HORTEN	1969	111976	2477	625	1632	5233	62716	30366	8928
	1972	188118	4980	867	539	6589	116164	41794	17185
182 TØNSBERG H.D.	1969	673323	4561	4718	455535	17384	67660	103695	19770
	1972	1303249	5035	7501	630738	28515	77669	520859	32933
TØNSBERG	1969	673323	4561	4718	455535	17384	67660	103695	19770
	1972	1303249	5035	7501	630738	28515	77669	520859	32933
183 SANDEFJORD H.D.	1969	269922	773	24838	2243	27012	16220	192517	6319
	1972	154876	9717	35688	2278	41510	22197	33792	9693
SANDEFJORD	1969	269922	773	24838	2243	27012	16220	192517	6319
	1972	154876	9717	35688	2278	41510	22197	33792	9693
184 LARVIK H.D.	1969	226697	19795	73405	8392	11237	34699	40513	38657
	1972	271774	16677	86914	13352	15506	37760	26555	75010
LARVIK	1969	226697	19795	73405	8392	11237	34699	40513	38657
	1972	271774	16677	86914	13352	15506	37760	26555	75010
UTFØRSEL									
HELE FYLKET	1969	869272	22247	128990	176048	37885	91824	397063	15217
	1972	1838496	24417	154833	301483	72680	143975	1119417	21693
PST. AV HELE LANDET	1969	5,5	1,3	6,8	67,1	3,1	1,5	10,5	2,7
	1972	8,5	0,9	7,7	43,6	4,7	1,9	17,9	2,3
181 HORTEN/HOLME-	1969	113377	8	3154	68	89	39072	69768	1219
STRAND H.D.	1972	199467	-	4356	117	112	59589	131135	4158
HORTEN	1969	113377	8	3154	68	89	39072	69768	1219
	1972	199467	-	4356	117	112	59589	131135	4158
182 TØNSBERG H.D.	1969	447125	1921	2791	175402	2174	20763	239867	4206
	1972	1043205	810	560	300950	4863	29188	703222	3613
TØNSBERG	1969	447125	1921	2791	175402	2174	20763	239867	4206
	1972	1043205	810	560	300950	4863	29188	703222	3613
183 SANDEFJORD H.D.	1969	153704	3106	44733	414	29646	3679	70310	1817
	1972	396936	8592	52323	400	55683	6436	269831	3671
SANDEFJORD	1969	153704	3106	44733	414	29646	3679	70310	1817
	1972	396936	8592	52323	400	55683	6436	269831	3671
184 LARVIK H.D.	1969	155066	17212	78312	164	5976	28310	17118	7975
	1972	198888	15015	97594	16	12022	48762	15229	10251
LARVIK	1969	155066	17212	78312	164	5976	28310	17118	7975
	1972	198888	15015	97594	16	12022	48762	15229	10251

KILDE : NOS UTENRIKSHANDEL.

TABELL 67. BEDRIFTER, SYSSELSETTING OG OMSETNING I VAREHANDEL, ETTER NÆRINGSGRUPPE OG HANDELSDISTRIKT. 1970 OG 1971

NÆRINGSGRUPPE / HANDELSDISTRIKT	1970 BE-DRIFTER	1970 SYSSEL-SETTING	1971 BE-DRIFTER	1971 SYSSEL-SETTING	1971 OM-SETNING
					1000 KR.
HELE FYLKET	2002	7671	1959	7593	2418064
PST. AV HELE LANDET	4,6	3,7	4,6	3,7	2,5
61 ENGROS- OG AGENTURHANDEL	280	1589	289	1695	839361
PST. AV HELE LANDET	2,9	1,9	3,1	2,0	1,4
611-					
613 ENGROSHANDEL	223	1471	229	1585	733685
611 ENGROSHANDEL MED KONSUMVARER	68	476	70	493	245536
612 ENGROSHANDEL MED PRODUKSJONSMIDLER	145	764	149	836	419525
613 ENGR.H. MED MOTORKJØRETØYER, BRENSEL OG DRIVSTOFF	10	231	10	256	68624
614 AGENTURHANDEL	57	118	60	110	105676
62 DETALJHANDEL	1722	6082	1670	5898	1578703
PST. AV HELE LANDET	5,0	4,8	5,0	4,8	4,6
622 DETALJHANDEL MED NÆRINGS- OG NYTELSESMIDLER	903	2609	848	2457	617880
AV DETTE:					
6221 LANDHANDEL	158	507	150	456	115850
6222 KOLONIALVAREHANDEL	302	1030	293	1008	268618
623 DETALJHANDEL MED BEKLEDNINGS- OG TEKSTILVARER	240	1088	239	1075	211510
624 DETALJHANDEL MED MØBLER OG INNBO	79	341	79	345	106714
625 DETALJHANDEL MED JERN- OG FARGEVARER, GLASS, STEINTØY OG SPORTSUTSTYR	92	544	89	543	131594
626 DETALJHANDEL MED UR, OPTISKE ARTIKLER, MUSIKKINSTRUMENTER, GULL- OG SØLVVARER	65	190	70	199	37653
627 DETALJHANDEL MED MOTORKJØRETØYER OG BENSIN	195	771	193	722	377404
629 DETALJHANDEL ELLERS	148	539	152	557	95948
172 SVELVIK/SANDE H.D.	72	218	71	201	60677
61 ENGROS- OG AGENTURHANDEL	5	22	6	28	17089
611-					
613 ENGROSHANDEL	5	22	5	20	11059
611 ENGROSHANDEL MED KONSUMVARER	2	:	2	:	:
612 ENGROSHANDEL MED PRODUKSJONSMIDLER	3	:	3	:	:
614 AGENTURHANDEL	-	-	1	:	:
62 DETALJHANDEL	67	196	65	173	43588
622 DETALJHANDEL MED NÆRINGS- OG NYTELSESMIDLER	38	132	36	121	30160
AV DETTE:					
6221 LANDHANDEL	15	64	15	60	16979
6222 KOLONIALVAREHANDEL	9	39	9	36	9063
623 DETALJHANDEL MED BEKLEDNINGS- OG TEKSTILVARER	8	19	7	13	2335
624 DETALJHANDEL MED MØBLER OG INNBO	2	:	2	:	:
625 DETALJHANDEL MED JERN- OG FARGEVARER, GLASS, STEINTØY OG SPORTSUTSTYR	2	:	2	:	:
626 DETALJHANDEL MED UR, OPTISKE ARTIKLER, MUSIKKINSTRUMENTER, GULL- OG SØLVVARER	1	:	1	:	:
627 DETALJHANDEL MED MOTORKJØRETØYER OG BENSIN	10	22	10	16	7582
629 DETALJHANDEL ELLERS	6	12	7	10	1527
181 HORTEN/HOLMESTRAND H.D.	394	1245	381	1219	338866
61 ENGROS- OG AGENTURHANDEL	47	165	46	171	88305
611-					
613 ENGROSHANDEL	40	146	39	153	80236
611 ENGROSHANDEL MED KONSUMVARER	12	:	14	:	:
612 ENGROSHANDEL MED PRODUKSJONSMIDLER	26	71	23	67	38330
613 ENGR.H. MED MOTORKJØRETØYER, BRENSEL OG DRIVSTOFF	2	:	2	:	:
614 AGENTURHANDEL	7	19	7	18	8069
62 DETALJHANDEL	347	1080	335	1048	250561
622 DETALJHANDEL MED NÆRINGS- OG NYTELSESMIDLER	184	542	177	525	125134
AV DETTE:					
6221 LANDHANDEL	26	86	27	87	22904
6222 KOLONIALVAREHANDEL	59	223	57	219	59343
623 DETALJHANDEL MED BEKLEDNINGS- OG TEKSTILVARER	52	165	50	158	29009
624 DETALJHANDEL MED MØBLER OG INNBO	19	54	19	47	12198
625 DETALJHANDEL MED JERN- OG FARGEVARER, GLASS, STEINTØY OG SPORTSUTSTYR	17	85	16	87	21727
626 DETALJHANDEL MED UR, OPTISKE ARTIKLER, MUSIKKINSTRUMENTER, GULL- OG SØLVVARER	11	34	12	38	7210
627 DETALJHANDEL MED MOTORKJØRETØYER OG BENSIN	38	119	36	100	41720
629 DETALJHANDEL ELLERS	26	81	25	93	13563

KILDE : NOS VAREHANDELSSTATISTIKK OG MATERIALE I BYRÅET.

TABELL 67 FORTS. BEDRIFTER, SYSSELSETTING OG OMSETNING I VAREHANDEL, ETTER NÆRINGSGRUPPE OG HANDELSDISTRIKT. 1970 OG 1971

NÆRINGSGRUPPE / HANDELSDISTRIKT	1970 BE-DRIFTER	1970 SYSSEL-SETTING	1971 BE-DRIFTER	1971 SYSSEL-SETTING	1971 OM-SETNING
					1000 KR.
182 TØNSBERG H.D.	726	3075	715	3070	966329
61 ENGROS- OG AGENTURHANDEL	113	760	116	816	360196
611- 613 ENGROSHANDEL	89	720	90	774	327282
611 ENGROSHANDEL MED KONSUMVARER	25	236	24	236	119073
612 ENGROSHANDEL MED PRODUKSJONSMIDLER	58	349	61	383	176155
613 ENGR.H. MED MOTORKJØRETØYER, BRENSEL OG DRIVSTOFF	6	135	5	155	32054
614 AGENTURHANDEL	24	40	26	42	32914
62 DETALJHANDEL	613	2315	599	2254	606133
622 DETALJHANDEL MED NÆRINGS- OG NYTELSESMIDLER	320	942	300	898	234290
AV DETTE:					
6221 LANDHANDEL	62	196	61	181	44499
6222 KOLONIALVAREHANDEL	110	392	107	381	105341
623 DETALJHANDEL MED BEKLEDNINGS- OG TEKSTILVARER	80	420	84	427	89860
624 DETALJHANDEL MED MØBLER OG INNBO	28	142	27	153	49857
625 DETALJHANDEL MED JERN- OG FARGEVARER, GLASS, STEINTØY OG SPORTSUTSTYR	34	218	33	212	40839
626 DETALJHANDEL MED UR, OPTISKE ARTIKLER, MUSIKKINSTRUMENTER, GULL- OG SØLVVARER	26	75	29	79	15205
627 DETALJHANDEL MED MOTORKJØRETØYER OG BENSIN	70	308	68	266	133169
629 DETALJHANDEL ELLERS	55	210	58	219	42913
183 SANDEFJORD H.D.	402	1530	387	1512	510670
61 ENGROS- OG AGENTURHANDEL	57	257	57	287	152774
611- 613 ENGROSHANDEL	43	225	44	264	107230
611 ENGROSHANDEL MED KONSUMVARER	14	69	15	82	36759
612 ENGROSHANDEL MED PRODUKSJONSMIDLER	29	151	29	176	70471
613 ENGR.H. MED MOTORKJØRETØYER, BRENSEL OG DRIVSTOFF	-	5	-	6	-
614 AGENTURHANDEL	14	32	13	23	45544
62 DETALJHANDEL	345	1273	330	1225	357896
622 DETALJHANDEL MED NÆRINGS- OG NYTELSESMIDLER	174	475	163	446	111368
AV DETTE:					
6221 LANDHANDEL	13	36	9	25	4860
6222 KOLONIALVAREHANDEL	70	195	67	201	51538
623 DETALJHANDEL MED BEKLEDNINGS- OG TEKSTILVARER	48	265	45	266	52011
624 DETALJHANDEL MED MØBLER OG INNBO	16	61	17	59	20855
625 DETALJHANDEL MED JERN- OG FARGEVARER, GLASS, STEINTØY OG SPORTSUTSTYR	26	142	24	146	38737
626 DETALJHANDEL MED UR, OPTISKE ARTIKLER, MUSIKKINSTRUMENTER, GULL- OG SØLVVARER	16	37	16	36	6653
627 DETALJHANDEL MED MOTORKJØRETØYER OG BENSIN	36	175	35	161	111137
629 DETALJHANDEL ELLERS	29	118	30	111	17135
184 LARVIK H.D.	408	1603	405	1591	541522
61 ENGROS- OG AGENTURHANDEL	58	385	64	393	220997
611- 613 ENGROSHANDEL	46	358	51	374	207878
611 ENGROSHANDEL MED KONSUMVARER	15	:	15	102	50960
612 ENGROSHANDEL MED PRODUKSJONSMIDLER	29	187	33	204	132655
613 ENGR.H. MED MOTORKJØRETØYER, BRENSEL OG DRIVSTOFF	2	:	3	68	24263
614 AGENTURHANDEL	12	27	13	19	13119
62 DETALJHANDEL	350	1218	341	1198	320525
622 DETALJHANDEL MED NÆRINGS- OG NYTELSESMIDLER	187	518	172	467	116928
AV DETTE:					
6221 LANDHANDEL	42	125	38	103	26608
6222 KOLONIALVAREHANDEL	54	181	53	171	43333
623 DETALJHANDEL MED BEKLEDNINGS- OG TEKSTILVARER	52	219	53	211	38295
624 DETALJHANDEL MED MØBLER OG INNBO	14	81	14	82	23276
625 DETALJHANDEL MED JERN- OG FARGEVARER, GLASS, STEINTØY OG SPORTSUTSTYR	13	94	14	92	29273
626 DETALJHANDEL MED UR, OPTISKE ARTIKLER, MUSIKKINSTRUMENTER, GULL- OG SØLVVARER	11	41	12	43	8147
627 DETALJHANDEL MED MOTORKJØRETØYER OG BENSIN	41	147	44	179	83796
629 DETALJHANDEL ELLERS	32	118	32	124	20810

TABELL 68. BEDRIFTER, SYSSELSETTING OG OMSETNING I DETALJHANDEL, ETTER KOMMUNE. 1971

HANDELSDISTRIKT / KOMMUNE	BEDRIFTER	SYSSEL-SETTING	OMSETNING I ALT	OMSETNING PR. INNBYGGER	NÆRINGS- OG NYTELSESMIDLER I ALT	NÆRINGS- OG NYTELSESMIDLER PR. INNBYGGER	ANDRE NÆRINGSGRUPPER I ALT	ANDRE NÆRINGSGRUPPER PR. INNBYGGER
			1000 KR.	KR. 1)	1000 KR.	KR. 1)	1000 KR.	KR. 1)
HELE FYLKET ...	1670	5898	1578703	9000	617880	3523	960823	5478
PST. AV HELE LANDET	5,0	4,8	4,6	.	4,3	.	4,9	.
172 SVELVIK/SANDE H.D.	65	173	43588	4255	30160	2944	13428	1311
0711 SVELVIK	34	100	21954	5018	15562	3557	6392	1461
0713 SANDE	31	73	21634	3687	14598	2488	7036	1199
181 HORTEN/HOLMESTRAND H.D. ...	335	1048	250561	7365	125134	3678	125427	3687
0702 HOLMESTRAND ...	81	265	63368	8568	22820	3085	40548	5482
0703 HORTEN	182	611	142111	9971	67076	4706	75035	5265
0714 HOF	21	33	7936	3519	6464	2867	1472	653
0716 VRLE	18	43	13465	4546	8406	2838	5059	1708
0717 BORRE	33	96	23681	3309	20368	2846	3313	463
182 TØNSBERG H.D. .	599	2254	606133	9671	234290	3738	371843	5933
0705 TØNSBERG	339	1546	429638	39554	115730	10655	313908	28900
0718 RAMNES	9	19	4424	1608	3753	1364	671	244
0719 ANDEBU	13	47	11041	2991	9891	2679	1150	311
0720 STOKKE	31	82	19897	3001	13220	1994	6677	1007
0721 SEM	100	262	74907	3760	44587	2238	30320	1522
0722 NØTTERØY	75	230	50949	3200	34841	2188	16108	1012
0723 TJØME	32	68	15277	5286	12268	4245	3009	1041
183 SANDEFJORD H.D.	330	1225	357896	11161	111368	3473	246528	7688
0706 SANDEFJORD	330	1225	357896	11161	111368	3473	246528	7688
184 LARVIK H.D. ...	341	1198	320525	8806	116928	3212	203597	5593
0707 LARVIK	180	748	186193	18217	55747	5454	130446	12763
0708 STAVERN	29	81	18998	8329	13062	5726	5936	2602
0725 TJØLLING	41	91	19996	2948	13766	2029	6230	918
0726 BRUNLANES	27	78	16093	2490	10001	1548	6092	943
0727 HEDRUM	47	161	69568	8301	16819	2007	52749	6294
0728 LARDAL	17	39	9677	4261	7533	3317	2144	944

KILDE : NOS VAREHANDELSSTATISTIKK OG MATERIALE I BYRÅET.
1) FOR HELE LANDET VAR OMSETNING I ALT PR. INNBYGGER 8772 KRONER, FORDELT MED 3704 KRONER PÅ NÆRINGS- OG NYTELSESMIDLER OG MED 5068 KRONER PÅ ANDRE VAREGRUPPER.

TABELL 69. INNFØRSEL OG UTFØRSEL, ETTER TRANSPORTMÅTE OG TOLLSTED. 1969 OG 1972

HANDELSDISTRIKT / TOLLSTED	ÅR	INNFØRSEL I ALT	INNFØRSEL AV DETTE MED SKIP	INNFØRSEL AV DETTE MED JERNBANE	INNFØRSEL AV DETTE MED BIL	UTFØRSEL I ALT	UTFØRSEL AV DETTE MED SKIP	UTFØRSEL AV DETTE MED JERNBANE	UTFØRSEL AV DETTE MED BIL
		1000 TONN							
HELE FYLKET	1969	4151,6	4093,0	28,8	29,5	1873,2	1845,8	10,9	16,3
	1972	4880,7	4812,5	22,8	45,4	2571,1	2506,4	19,0	45,6
PST. AV HELE LANDET	1969	19,7	22,6	2,0	2,0	11,3	11,8	2,8	3,2
	1972	20,6	23,4	2,1	2,2	12,7	13,4	4,5	[illegible]
181 HORTEN/HOLMESTRAND H.D.	1969	38,5	23,0	12,4	3,0	10,0	1,5	6,7	1,7
	1972	80,5	65,0	13,0	2,5	32,2	17,8	9,2	5,1
HORTEN	1969	38,5	23,0	12,4	3,0	10,0	1,5	6,7	1,7
	1972	80,5	65,0	13,0	2,5	32,2	17,8	9,2	5,1
182 TØNSBERG H.D.	1969	3799,6	3791,9	2,7	4,9	1568,1	1565,7	0,3	2,1
	1972	4480,1	4463,0	2,0	15,1	2218,5	2214,0	0,2	4,3
TØNSBERG	1969	3799,6	3791,9	2,7	4,9	1568,1	1565,7	0,3	2,1
	1972	4480,1	4463,0	2,0	15,1	2218,5	2214,0	0,2	4,3
183 SANDEFJORD H.D.	1969	56,7	51,4	1,7	3,5	46,9	39,1	1,3	6,5
	1972	68,5	58,9	2,5	7,1	55,4	33,2	4,2	18,0
SANDEFJORD	1969	56,7	51,4	1,7	3,5	46,9	39,1	1,3	6,5
	1972	68,5	58,9	2,5	7,1	55,4	33,2	4,2	18,0
184 LARVIK H.D.	1969	256,8	226,7	12,0	18,1	248,2	239,5	2,6	6,0
	1972	251,6	225,6	5,3	20,7	265,0	241,4	5,4	18,2
LARVIK	1969	256,8	226,7	12,0	18,1	248,2	239,5	2,6	6,0
	1972	251,6	225,6	5,3	20,7	265,0	241,4	5,4	18,2

KILDE : NOS SAMFERDSELSSTATISTIKK.

TABELL 70. REGISTRERTE SKIP VED UTGANGEN AV ÅRET, ETTER HJEMSTED. 1969 OG 1972

HANDELSDISTRIKT / HJEMSTED		REGISTRERTE SKIP 1)		AV DETTE HANDELSFLÅTEN 2) I ALT		TØRRLASTSKIP		TANKSKIP	
		SKIP	TONNASJE	SKIP	TONNASJE	SKIP	TONNASJE	SKIP	TONNASJE
		1000 BR.T.		1000 BR.T.		1000 BR.T.		1000 BR.T.	
HELE FYLKET	1969	..	..	162	2730	117	1346	45	1384
	1972	183	3500	146	3496	111	1892	35	1604
PST. AV HELE LANDET	1969	..	..	7,4	14,8	6,6	14,4	10,7	15,2
	1972	3,0	15,4	6,6	15,7	6,2	16,7	8,4	14,6
181 HORTEN/HOLMESTRAND	1969	..	..	2	0	2	0	-	-
H.D.	1972	15	2	3	1	3	1	-	-
HOLMESTRAND	1969	..	..	2	0	2	0	-	-
	1972	6	1	2	1	2	1	-	-
HORTEN	1969	..	..	-	-	-	-	-	-
	1972	9	1	1	0	1	0	-	-
182 TØNSBERG H.D.	1969	..	..	90	1170	71	713	19	457
	1972	91	1321	78	1320	65	881	13	439
TØNSBERG	1969	..	..	90	1170	71	713	19	457
	1972	91	1321	78	1320	65	881	13	439
183 SANDEFJORD H.D.	1969	..	..	59	1436	39	586	20	850
	1972	66	2004	57	2002	40	906	17	1096
SANDEFJORD	1969	..	..	59	1436	39	586	20	850
	1972	66	2004	57	2002	40	906	17	1096
184 LARVIK H.D.	1969	..	..	11	124	5	47	6	77
	1972	11	173	8	173	3	104	5	69
LARVIK	1969	..	..	11	124	5	47	6	77
	1972	11	173	8	173	3	104	5	69

KILDE : NOS SAMFERDSELSSTATISTIKK.
1) SKIP PÅ 25 BRUTTOTONN OG OVER. 2) SKIP PÅ 100 BRUTTOTONN OG OVER FOR FRAKTING AV PASSASJERER OG GODS.

TABELL 71. GODSTRANSPORT PÅ KYSTEN MED SKIP I INNENLANDSK RUTEFART, ETTER HANDELSDISTRIKT. 1969

FRA \ TIL	172 SVELVIK/SANDE H.D.	181 HORTEN/HOLMESTRAND H.D.	182 TØNSBERG H.D.	183 SANDEFJORD H.D.	184 LARVIK H.D.	HELE FYLKET	TIL ANDRE OMRÅDER I ALT
				TONN			
172 SVELVIK/SANDE H.D.	-	-	-	-	-	-	-
181 HORTEN/HOLMESTRAND H.D. ..	-	-	-	-	-	-	9572
182 TØNSBERG H.D.	-	-	379	-	-	379	16543
183 SANDEFJORD H.D.	-	-	-	-	-	-	5684
184 LARVIK H.D.	-	-	-	-	-	-	16696
HELE FYLKET	-	-	379	-	-	379	48495
FRA ANDRE OMRÅDER I ALT ..	-	963	5492	4347	3002	13804	

KILDE : NOS GODSTRANSPORT PÅ KYSTEN 1969. RUTEFART.

TABELL 72. GODSTRANSPORT PÅ KYSTEN MED SKIP 1) ; LEIE- OG EGENTRANSPORT, ETTER HANDELSDISTRIKT. 1970

FRA \ TIL	172 SVELVIK/SANDE H.D.	181 HORTEN/HOLMESTRAND H.D.	182 TØNSBERG H.D.	183 SANDEFJORD H.D.	184 LARVIK H.D.	HELE FYLKET	TIL ANDRE OMRÅDER I ALT
				TONN			
172 SVELVIK/SANDE H.D.	-	-	-	-	-	-	15461
181 HORTEN/HOLMESTRAND H.D. ..	-	-	-	-	3118	3118	2519693
182 TØNSBERG H.D.	-	-	37715	8111	34337	80163	1299870
183 SANDEFJORD H.D.	-	-	61	-	-	61	5124
184 LARVIK H.D.	-	-	-	-	100598	100598	340460
HELE FYLKET	-	-	37776	8111	138053	183940	4180608
FRA ANDRE OMRÅDER I ALT ..	7965	18192	418044	13421	43943	501565	

KILDE : NOS GODSTRANSPORT PÅ KYSTEN 1970. LEIE- OG EGENTRANSPORT.
1) OMFATTER SKIP 25 - 500 BRUTTOTONN.

TABELL 73. OFFENTLIGE VEIER[1] VED UTGANGEN AV ÅRET, ETTER VEITYPE, DEKKTYPE OG KOMMUNE. 1969 OG 1972

DEKKTYPE HANDELSDISTRIKT KOMMUNE	I ALT	RIKSVEIER	FYLKESVEIER	KOMMUNALE VEIER
			KM	
1 9 6 9				
HELE FYLKET	2000,8	599,3	736,4	665,1
FAST DEKKE	1066,3	418,1	313,5	334,7
OLJEGRUSDEKKE	86,3	78,5	1,2	6,6
GRUSDEKKE	848,2	102,7	421,7	323,8
PST. AV HELE LANDET				
HELE FYLKET	2,8	2,5	2,5	3,8
FAST DEKKE	9,3	6,6	18,1	9,9
OLJEGRUSDEKKE	1,1	1,3	0,1	3,6
GRUSDEKKE	1,6	0,9	1,6	2,3
1 9 7 2				
HELE FYLKET	2096,8	597,1	739,7	760,0
FAST DEKKE	1275,4	457,4	352,6	465,4
OLJEGRUSDEKKE	74,1	59,2	5,9	9,0
GRUSDEKKE	747,3	80,5	381,2	285,6
PST. AV HELE LANDET				
HELE FYLKET	2,8	2,4	2,5	3,9
FAST DEKKE	9,2	6,2	16,8	10,6
OLJEGRUSDEKKE	0,6	0,7	0,2	1,5
GRUSDEKKE	1,6	0,9	1,5	2,0
172 SVELVIK/SANDE H.D.	129,0	55,9	19,8	53,3
0711 SVELVIK	47,9	20,5	1,9	25,5
0713 SANDE	81,1	35,4	17,9	27,8
181 HORTEN/HOLMESTRAND H.D. .	448,6	153,1	133,8	161,7
0702 HOLMESTRAND	118,3	40,2	28,8	49,3
0703 HORTEN	68,3	5,9	14,4	48,0
0714 HOF	62,8	40,6	15,8	6,4
0716 VÅLE	109,2	40,8	46,9	21,5
0717 BORRE	90,0	25,6	27,9	36,5
182 TØNSBERG H.D.	746,5	190,4	288,4	267,7
0705 TØNSBERG	62,1	6,2	12,9	43,0
0718 RAMNES	95,6	22,2	62,9	10,5
0719 ANDEBU	100,6	47,8	40,8	12,0
0720 STOKKE	124,2	30,6	57,5	36,1
0721 SEM	190,5	49,8	57,5	83,2
0722 NØTTERØY	130,5	20,4	36,8	73,3
0723 TJØME	43,0	13,4	20,0	9,6
183 SANDEFJORD H.D.	253,4	41,6	82,1	129,7
0706 SANDEFJORD	253,4	41,6	82,1	129,7
184 LARVIK H.D.	519,3	156,1	215,6	147,6
0707 LARVIK	53,1	6,1	12,2	34,8
0708 STAVERN	14,8	1,9	2,8	10,1
0725 TJØLLING	84,0	10,7	50,5	22,8
0726 BRUNLANES	103,2	40,0	40,4	22,8
0727 HEDRUM	174,5	58,7	73,3	42,5
0728 LARDAL	89,7	38,7	36,4	14,6

KILDE : VEGDIREKTORATET.
1) MEDREGNET GATENETTET I BYENE.

TABELL 74. MOTORKJØRETØYER OG TILHENGERE VED UTGANGEN AV ÅRET, ETTER KOMMUNE[1]. 1969 OG 1972

HANDELSDISTRIKT KOMMUNE	MOTORKJØRETØYER I ALT	I ALT	PERSON-BILER 2)	BUSSER	VARE-BILER	LASTE-BILER 3)	TRAK-TORER	MOTOR-SYKLER OG MOPEDER	TIL-HENGERE
1 9 6 9									
HELE FYLKET ...	58822	55013	36861	276	7420 4)	..	2237	8219	3809
PST. AV HELE LANDET	5,2	5,2	5,3	3,8	5,2	..	5,7	4,8	6,3
1 9 7 2									
HELE FYLKET ...	73057	66630	45761	274	5232	3145	3932	8286	6427
PST. AV HELE LANDET	5,3	5,2	5,4	3,4	5,2	5,0	4,9	5,0	5,8
172 SVELVIK/SANDE H.D.	3846	3456	2325	-	333	148	266	384	390
0711 SVELVIK	1510	1379	975	-	131	68	47	158	131
0713 SANDE	2336	2077	1350	-	202	80	219	226	259
181 HORTEN/HOLMESTRAND H.D. ...	13375	12094	8485	22	974	564	727	1322	1281
0702 HOLMESTRAND ...	2990	2707	2022	2	200	134	131	218	283
0703 HORTEN	4874	4590	3415	17	364	177	25	592	284
0714 HOF	1162	997	614	-	94	56	134	99	165
0716 VÆLE	1645	1379	780	1	111	110	268	109	266
0717 BORRE	2704	2421	1654	2	205	87	169	304	283
182 TØNSBERG H.D. .	26023	23665	16622	134	1870	1099	1534	2406	2358
0705 TØNSBERG	4833	4486	3029	122	540	379	55	361	347
0718 RAMNES	1706	1434	816	-	100	48	329	141	272
0719 ANDEBU	1807	1580	978	4	96	76	265	161	227
0720 STOKKE	3047	2653	1692	1	197	93	344	326	394
0721 SEM	8051	7329	5387	3	528	344	378	689	722
0722 NØTTERØY	5555	5201	4033	2	326	135	138	567	354
0723 TJØME	1024	982	687	2	83	24	25	161	42
183 SANDEFJORD H.D.	14293	13436	9050	37	967	499	349	2534	857
0706 SANDEFJORD	14293	13436	9050	37	967	499	349	2534	857
184 LARVIK H.D. ...	15520	13979	9279	81	1088	835	1056	1640	1541
0707 LARVIK	4082	3702	2572	37	345	258	41	449	380
0708 STAVERN	717	683	570	-	40	13	8	52	34
0725 TJØLLING	2796	2563	1658	15	178	143	228	341	233
0726 ÅRUNLANES	2650	2402	1521	4	179	142	292	264	248
0727 HEDRUM	3939	3471	2317	8	288	203	305	350	468
0728 LARDAL	1336	1158	641	17	58	76	182	184	178

KILDE : VEGDIREKTORATET.
1) TALLENE OMFATTER OGSÅ KJØRETØYER SOM ER AVSKILTET I VEDKOMMENDE ÅR OG SOM STÅR AVSKILTET VED UTGANGEN AV ÅRET. 2) MEDREGNET STASJONSBILER. 3) GODSBILER MED TOTALVEKT 3.5 TONN OG OVER. MEDREGNET KOMBINERTE BILER, TREKKBILER OG BELTEBILER. 4) VAREBILER OG LASTEBILER.

TABELL 75. PROGNOSER FOR TRAFIKKEN MED LETTE OG TUNGE MOTORKJØRETØYER PÅ RIKSVEIER, ETTER HOVEDPARSELL. 1970-1990

VEI-NUM-MER	HOVEDPARSELL NUM-MER	FRA	TIL	VEI-TYPE	LENGDE I KM	SISTE TELLE-ÅR	ÅRSDØGN-TRAFIKK MED MOTORKJØRE-TØYER 1970		VEKSTFAKTORER FOR TRAFIKK MED MOTORKJØRETØYER 1970-1974		1970-1978		1970-1982		1970-1990	
							LETTE	TUNGE	LETTE	TUNGE	LETTE	TUNGE	LETTE	TUNGE	LETTE	TUNGE
0008	01	BOMMESTD BRU	LØVEMOEN	RV	7,600	70	1000	220	1,2	1,2	1,5	1,4	1,7	1,5	2,2	1,8
0008	02	LØVEMOEN	RIMSTAD BRU	RV	12,800		800	170	1,2	1,2	1,5	1,4	1,7	1,5	2,2	1,8
0008	03	RIMSTAD BRU	STEINSHOLT	RV	10,250	70	580	110	1,2	1,2	1,5	1,4	1,7	1,5	2,2	1,8
0008	04	STEINSHOLT	SVARSTAD	RV	12,500	70	600	75	1,2	1,2	1,5	1,4	1,7	1,5	2,2	1,8
0008	05	SVARSTAD	BUSKERUD GR	RV	10,168	71	550	50	1,2	1,1	1,4	1,3	1,6	1,4	2,0	1,7
0018	01	BUSKERUD GR	GUNNESTAD	EV	9,000	70	6500	950	1,3	1,2	1,5	1,4	1,8	1,5	2,3	1,8
0018	02	GUNNESTAD	HOLM	EV	4,000	70	6000	850	1,3	1,2	1,5	1,4	1,8	1,5	2,3	1,8
0018	03	HOLM	HOLMESTRAND N	EV	8,280		6500	800	1,3	1,2	1,5	1,4	1,8	1,5	2,3	1,8
0018	04	HOLMESTRAND N	HOLMESTRAND	EV	2,220		7000	850	1,3	1,2	1,5	1,4	1,8	1,5	2,3	1,8
0018	05	HOLMESTRAND	HOLMESTRAND S	EV	0,950		7000	850	1,3	1,2	1,5	1,4	1,8	1,5	2,3	1,8
0018	06	HOLMESTRAND S	KOPSTAD	EV	6,550	70	6000	750	1,3	1,2	1,5	1,4	1,8	1,5	2,3	1,8
0018	07	KOPSTAD	KNUTSTAD	EV	5,050	70	4000	600	1,3	1,2	1,5	1,4	1,8	1,5	2,3	1,8
0018	08	KNUTSTAD	AULI	EV	10,550	60	4500	600	1,3	1,2	1,5	1,4	1,8	1,5	2,3	1,8
0018	09	AULI	SEM	EV	1,100		6000	700	1,3	1,2	1,5	1,4	1,8	1,5	2,3	1,8
0018	10	SEM	SEM SENTRUM	EV	1,280		7000	750	1,3	1,2	1,5	1,4	1,8	1,5	2,3	1,8
0018	11	SEM SENTRUM	SEMSBYEN S	EV	1,500	60	7000	850	1,3	1,2	1,5	1,4	1,8	1,5	2,3	1,8
0018	12	SEMSBYEN S	HAUKERØD X305	EV	15,220	70	6400	950	1,3	1,2	1,5	1,4	1,8	1,5	2,3	1,8
0018	13	HAUKERØD X305	SEIERSTAD	EV	8,100		6300	950	1,3	1,2	1,5	1,4	1,8	1,5	2,3	1,8
0018	14	SEIERSTAD	BOMMESTAD BRU	EV	2,000	70	6300	950	1,3	1,2	1,5	1,4	1,8	1,5	2,3	1,8
0018	15	BOMMESTAD BRU	FARRISEIDET	EV	5,450	70	8500	1200	1,3	1,2	1,5	1,4	1,8	1,5	2,3	1,8
0018	16	FARRISEIDET	SKY	EV	2,550		4500	550	1,3	1,2	1,5	1,4	1,8	1,5	2,3	1,8
0018	17	SKY	TELEMARK GR	EV	8,155	70	3500	650	1,3	1,2	1,5	1,4	1,8	1,5	2,3	1,7
0035	01	KJELLE X308	AULI XE18	RV	3,887	60	6500	900	1,2	1,2	1,5	1,4	1,7	1,5	2,2	1,8
0035	02	AULI XE18	SEM XE18	RV	0,240		FELLES MED		EV. 0018							
0035	03	SEM XE13	GRAVDAL X307	RV	8,663	60	800	200	1,2	1,2	1,5	1,4	1,7	1,5	2,2	1,8
0035	04	GRAVDAL X307	SJUE X306	RV	8,350	72	400	80	1,2	1,2	1,5	1,4	1,7	1,5	2,2	1,8
0035	05	SJUE X306	DOKKEN X315	RV	16,970	70	250	35	1,2	1,2	1,5	1,4	1,7	1,5	2,2	1,8
0035	06	DOKKEN X315	STUEN X318	RV	5,230	70	450	130	1,2	1,2	1,5	1,4	1,7	1,5	2,2	1,8
0035	07	STUEN X318	EIDSFOSS	RV	5,200	60	300	60	1,2	1,2	1,5	1,4	1,7	1,5	2,2	1,8
0035	08	EIDSFOSS	HESTHAMMER	RV	2,400		300	60	1,2	1,2	1,5	1,4	1,7	1,5	2,2	1,8
0035	09	HESTHAMMER	BUSKERUD GR	RV	5,248		250	50	1,2	1,1	1,5	1,4	1,7	1,5	2,1	1,7
0301	01	LARVIK X303	JORDET	RV	4,210	70	4000	400	1,2	1,2	1,5	1,4	1,7	1,5	2,2	1,8
0301	02	JORDET	GREVLE	RV	4,040	60	4000	400	1,2	1,2	1,5	1,4	1,7	1,5	2,2	1,8
0301	03	GREVLE	SØNDERSRØD	RV	9,972	72	700	90	1,2	1,2	1,5	1,4	1,7	1,5	2,2	1,8
0301	04	AUSERØD	KYSTHOSPITALE	RV	0,600	60	300	70	1,2	1,2	1,5	1,4	1,7	1,5	2,2	1,8
0302	01	FARRISEIDET	VELDRE	RV	1,200		1500	300	1,2	1,2	1,4	1,4	1,7	1,5	2,2	1,8
0302	02	VELDRE	SØNDERSRØD	RV	10,815	60	1000	200	1,2	1,2	1,4	1,4	1,7	1,5	2,2	1,8
0303	01	LARVIK XE18	KLÆSTAD	RV	10,700	70	2400	275	1,2	1,2	1,5	1,4	1,7	1,5	2,2	1,8
0303	02	KLÆSTAD	SANDEFJORD	RV	8,525	70	2000	170	1,2	1,2	1,5	1,4	1,7	1,5	2,2	1,8
0303	03	SANDEFJORD	BERGEN	RV	5,925	70	2500	300	1,2	1,2	1,5	1,4	1,7	1,5	2,2	1,8
0303	04	BERGEN	ÆSLY	RV	12,000	60	450	65	1,2	1,2	1,5	1,4	1,7	1,5	2,2	1,8
0303	05	ÆSLY	AULI BRU X35	RV	6,998	60	1400	120	1,2	1,2	1,5	1,4	1,7	1,5	2,2	1,8
0304	01	SJEGGERØD	SUNDET	RV	10,900		500	60	1,2	1,2	1,5	1,4	1,7	1,5	2,2	1,8
0304	02	SUNDET	KVELLE X8	RV	7,432		700	60	1,2	1,2	1,5	1,4	1,7	1,5	2,2	1,8
0305	01	SANDEFD X303	SANDEFJORD N	RV	0,850		6000	800	1,2	1,1	1,4	1,2	1,6	1,4	2,0	1,6
0305	02	SANDEFJORD N	HAUKERØD XE18	RV	1,800		4500	600	1,2	1,1	1,4	1,2	1,6	1,4	2,0	1,6
0305	03	HAUKERØD XE18	ANDEBU X307	RV	20,688	60	600	100	1,2	1,1	1,4	1,2	1,6	1,4	2,0	1,6
0306	01	BORRE X310	KNUTSTD XE18	RV	7,100	60	750	150	1,2	1,2	1,4	1,3	1,7	1,5	2,2	1,7
0306	02	KNUTSTD XE18	BJØRKE X312	RV	8,561	60	250	40	1,2	1,2	1,4	1,3	1,7	1,5	2,2	1,7
0306	03	BJØRKE X312	FOSSAN X312	RV	0,475		FELLES MED		RV. 0312							
0306	04	FOSSAN X312	SJUE X35	RV	9,358	72	200	40	1,2	1,2	1,4	1,3	1,7	1,5	2,2	1,7
0306	05	SJUE X35	SUKKE X35	RV	0,675		FELLES MED		RV. 0035							
0306	06	SUKKE X35	ODDBERG X8	RV	25,856	72	100	30	1,2	1,2	1,4	1,3	1,7	1,5	2,2	1,7
0307	01	GRAVDAL	ANDEBU X305	RV	1,600	60	700	80	1,2	1,1	1,4	1,2	1,6	1,4	2,0	1,6
0307	02	ANDEBU X305	NES X306	RV	8,962	72	350	40	1,2	1,1	1,4	1,2	1,6	1,4	2,0	1,6
0308	01	EKEBERG XE18	JARLSBERG	RV	2,700	60	2400	250	1,2	1,2	1,4	1,3	1,7	1,5	2,2	1,7
0308	02	JARLSBERG	TØNSBERG GR N	RV	2,600	60	3000	700	1,2	1,2	1,4	1,3	1,7	1,5	2,2	1,7
0308	03	TØNSBERG GR N	TEIE X309	RV	2,550	60	10000	1300	1,2	1,2	1,4	1,3	1,7	1,5	2,2	1,7
0308	04	TEIE X309	KJØPMANNSKJÆR	RV	10,150	70	3500	350	1,2	1,2	1,4	1,3	1,7	1,5	2,2	1,7
0308	05	KJØPMANNSKJÆR	SUNDENE	RV	1,000	70	1800	130	1,2	1,2	1,4	1,3	1,7	1,5	2,2	1,7
0308	06	SUNDENE	VERDENS ENDE	RV	13,100	60	1200	80	1,2	1,2	1,4	1,3	1,7	1,5	2,2	1,7

KILDE : VEGDIREKTORATET.

FORKORTELSER : X:VEIKRYSS, GR:GRENSE, SENTR:SENTRUM, GT:GATE, FK:FERJEKAI, KRK:KIRKE, EV:EUROPAVEI, RV:RIKSVEI, N:NORD, S:SYD.

TABELL 75 FORTS. PROGNOSER FOR TRAFIKKEN MED LETTE OG TUNGE MOTORKJØRETØYER PÅ RIKSVEIER, ETTER HOVEDPARSELL. 1970-1990

VEI-NUM-MER	HOVEDPARSELL NUM-MER	FRA	TIL	VEI-TYPE	LENGDE I KM	SISTE TELLE-ÅR	ÅRSDØGN-TRAFIKK MED MOTORKJØRE-TØYER 1970		VEKSTFAKTORER FOR TRAFIKK MED MOTORKJØRETØYER 1970-1974		1970-1978		1970-1982		1970-1990	
							LETTE	TUNGE	LETTE	TUNGE	LETTE	TUNGE	LETTE	TUNGE	LETTE	TUNGE
0309	01	TEIE X308	EKENES	RV	2,600	60	4000	600	1,2	1,2	1,4	1,3	1,7	1,5	2,2	1,7
0309	02	EKENES	ÅRØSUND	RV	6,870	60	1500	300	1,2	1,2	1,4	1,3	1,7	1,5	2,2	1,7
0310	01	KOPSTAD XE18	FALKESTEIN	RV	5,500	70	1800	200	1,3	1,2	1,5	1,3	1,8	1,5	2,3	1,8
0310	02	FALKESTEIN	HORTEN N	RV	3,000	60	2000	210	1,3	1,2	1,5	1,3	1,8	1,5	2,3	1,8
0310	03	HORTEN N	HORTEN SENTR	RV	2,250		4500	450	1,3	1,2	1,5	1,3	1,8	1,5	2,3	1,8
0310	04	HORTEN SENTR	BORRE	RV	3,400	60	4700	700	1,3	1,2	1,5	1,3	1,8	1,5	2,3	1,8
0310	05	BORRE	ROBERG	RV	8,270	70	4000	400	1,3	1,2	1,5	1,3	1,8	1,5	2,3	1,8
0310	06	ROBERG	TØNSBERG GR	RV	5,080	60	2550	350	1,3	1,2	1,5	1,3	1,8	1,5	2,3	1,8
0310	07	TØNSBERG GR	TØNSBG SENTR	RV	1,102		5000	500	1,3	1,2	1,5	1,3	1,8	1,5	2,3	1,8
0310	08	FERJEGT/STRANDGT	APOT.GT/STORGT	RV	0,570		4000	400	1,3	1,2	1,5	1,3	1,8	1,5	2,3	1,8
0310	09	STORGT	HORTEN FK	RV	0,370		4000	400	1,3	1,2	1,5	1,3	1,8	1,5	2,3	1,8
0311	01	TØNSBERG X308	TØNSBERG GR	RV	1,400		9000	1500	1,3	1,1	1,5	1,2	1,8	1,3	2,3	1,5
0311	02	TØNSBERG GR	OLSRØD	RV	1,320	70	7500	900	1,3	1,1	1,5	1,2	1,8	1,3	2,3	1,5
0311	03	OLSRØD	BREKKE	RV	2,780		3300	500	1,3	1,1	1,5	1,2	1,8	1,3	2,3	1,5
0311	04	BREKKE	ÅSGÅRDSTRAND	RV	5,825		2000	200	1,3	1,1	1,5	1,2	1,8	1,3	2,3	1,5
0311	05	ÅSGÅRDSTRAND	KJÆR X310	RV	2,981	70	1550	130	1,3	1,1	1,5	1,2	1,8	1,3	2,3	1,5
0312	01	SEM KRK X308	AULI XE18	RV	2,300	60	1500	250	1,3	1,2	1,5	1,4	1,8	1,6	2,3	1,9
0312	02	AULI XE18	LINNESTAD	RV	5,950		1000	200	1,3	1,2	1,5	1,4	1,8	1,6	2,3	1,9
0312	03	LINNESTAD	BJØRKE X306	RV	5,900	70	900	180	1,3	1,2	1,5	1,4	1,8	1,6	2,3	1,9
0312	04	BJØRKE X306	SVINEVOLL	RV	4,050	70	800	180	1,3	1,2	1,5	1,4	1,8	1,6	2,3	1,9
0312	05	SVINEVOLL	BAKSTVÅL X314	RV	3,100	60	500	150	1,3	1,2	1,5	1,4	1,8	1,6	2,3	1,9
0312	06	BAKSTVÅL X314	RUTEIG S	RV	3,250	60	400	120	1,3	1,2	1,5	1,4	1,8	1,6	2,3	1,9
0312	07	RUTEIG S	KRONLIA X315	RV	4,686	70	600	410	1,3	1,2	1,5	1,4	1,8	1,6	2,3	1,9
0312	08	KRONLIA X315	HILLESTD X315	RV	0,980		FELLES MED		RV. 0315							
0312	09	HILLESTD X315	EPLERØD X318	RV	6,724		500	100	1,3	1,2	1,5	1,4	1,8	1,6	2,3	1,9
0313	01	GULLI XE18	RAKKÅS X310	RV	2,430	60	1500	250	1,3	1,2	1,5	1,3	1,8	1,5	2,3	1,8
0313	02	BARKÅKER	EKEBERG XE18	RV	0,400		1500	250	1,3	1,2	1,5	1,3	1,8	1,5	2,3	1,8
0314	01	GAUSSEN X315	STRANGE	RV	5,400	60	400	60	1,2	1,2	1,4	1,3	1,7	1,5	2,0	1,7
0314	02	STRANGE	BAKSTVÅL X312	RV	4,895	60	100	45	1,2	1,2	1,4	1,3	1,7	1,5	2,0	1,7
0315	01	HOLMESTRAND	GAUSSEN	RV	1,450		2000	250	1,2	1,2	1,4	1,3	1,7	1,5	2,0	1,7
0315	02	GAUSSEN	GULLEHAUG	RV	4,600		1800	200	1,2	1,2	1,4	1,3	1,7	1,5	2,0	1,7
0315	03	GULLEHAUG	KRONLIA X312	RV	5,300	60	900	150	1,2	1,2	1,4	1,3	1,7	1,5	2,0	1,7
0315	04	KRONLIA X312	LØRDAL X317	RV	3,050	70	1100	200	1,2	1,2	1,4	1,3	1,7	1,5	2,0	1,8
0315	05	LØRDAL X317	RØNNEBERG X35	RV	1,920		800	190	1,2	1,2	1,4	1,3	1,7	1,5	2,0	1,8
0315	06	RØNNEBERG X35	DOKKEN X35	RV	0,390		FELLES MED		RV. 0035							
0315	07	DOKKEN X35	BUSKERUD GR	RV	4,692	70	700	180	1,2	1,2	1,4	1,3	1,7	1,5	2,0	1,7
0316	01	TELEMARK GR	STEINSHOLT X8	RV	5,990	70	400	45	1,3	1,2	1,5	1,4	1,8	1,5	2,3	1,9
0317	01	LØRDAL X315	FOGSTAD X35	RV	2,215		300	50	1,2	1,2	1,4	1,3	1,7	1,5	2,0	1,8
0318	01	SANDE XE18	EPLERØD X312	RV	6,000	70	400	110	1,3	1,2	1,5	1,4	1,8	1,5	2,3	1,8
0318	02	EPLERØD X312	STUEN X35	RV	8,316	60	300	90	1,3	1,2	1,5	1,4	1,8	1,5	2,3	1,8
0319	01	TØRKOP	SVELVIK N	RV	10,500	70	1100	130	1,3	1,2	1,5	1,4	1,8	1,5	2,2	1,7
0319	02	SVELVIK N	SVELVIK S	RV	2,470		1200	150	1,3	1,2	1,5	1,4	1,8	1,5	2,3	1,8
0319	03	SVELVIK S	AUKE BRU	RV	2,500		600	70	1,3	1,2	1,5	1,4	1,8	1,5	2,3	1,8
0319	04	AUKE BRU	HØYEM	RV	2,130		500	60	1,3	1,2	1,5	1,4	1,8	1,5	2,3	1,8
0319	05	HØYEM	BERGER	RV	2,400		500	60	1,3	1,2	1,5	1,4	1,8	1,5	2,3	1,8
0319	06	BERGER	VAMMEN	RV	3,675		600	70	1,3	1,2	1,5	1,4	1,8	1,5	2,3	1,8
0319	07	VAMMEN	SANDE XE18	RV	9,598	70	900	100	1,3	1,2	1,5	1,4	1,8	1,5	2,3	1,8

TABELL 77. LASTEBILTRANSPORT ETTER HANDELSDISTRIKT. TRANSPORTER 30 KM. OG OVER. TRANSPORTERT GODS. 1968

FRA \ TIL	172 SVELVIK/SANDE H.D.	181 HORTEN/HOLMESTRAND H.D.	182 TØNSBERG H.D.	183 SANDEFJORD H.D.	184 LARVIK H.D.	HELE FYLKET	TIL ANDRE OMRÅDER I ALT
	1000 TONN						
172 SVELVIK/SANDE H.D.	4	-	3	-	-	7	46
181 HORTEN/HOLMESTRAND H.D. ..	1	69	75	4	5	154	88
182 TØNSBERG H.D.	7	12	93	22	93	227	178
183 SANDEFJORD H.D.	-	4	16	12	7	39	94
184 LARVIK H.D.	2	9	28	10	103	152	216
HELE FYLKET	14	94	215	48	208	579	622
FRA ANDRE OMRÅDER I ALT ..	133	94	121	79	225	652	

KILDE : NOS LASTEBILTRANSPORT. UTVALGSUNDERSØKELSE.

TABELL 78. VEITRAFIKKULYKKER OG DREPTE ELLER SKADDE PERSONER, ETTER KOMMUNE. 1969 OG 1972

HANDELSDISTRIKT / KOMMUNE	1969 ULYKKER I ALT	1969 AV DETTE DØDSULYKKER	1969 PERSONER DREPT ELLER SKADD I ALT	1969 DREPT	1969 ALVORLIG SKADD	1969 LETTERE SKADD	1972 ULYKKER I ALT	1972 AV DETTE DØDSULYKKER	1972 PERSONER DREPT ELLER SKADD I ALT	1972 DREPT	1972 ALVORLIG SKADD	1972 LETTERE SKADD
HELE FYLKET ...	530	28	709	30	293	386	540	20	693	24	256	413
PST. AV HELE LANDET	6,0	6,4	6,0	6,1	6,8	5,5	6,0	4,5	5,9	4,9	6,4	5,7
172 SVELVIK/SANDE H.D.	21	1	26	1	12	13	35	2	48	2	10	36
0711 SVELVIK	7	-	10	-	2	8	2	-	2	-	-	2
0713 SANDE	14	1	16	1	10	5	33	2	46	2	10	34
181 HORTEN/HOLMESTRAND H.D. ...	93	12	144	13	70	61	68	4	91	5	45	41
0702 HOLMESTRAND ...	19	1	31	2	12	17	18	2	22	2	5	15
0703 HORTEN	23	4	27	4	13	10	13	-	15	-	6	9
0714 HOF	9	-	11	-	5	6	2	-	3	-	1	2
0716 VÅLE	20	4	35	4	18	13	8	1	14	2	7	5
0717 BORRE	22	3	40	3	22	15	27	1	37	1	26	10
182 TØNSBERG H.D. .	206	9	267	10	117	140	190	7	251	8	93	150
0705 TØNSBERG	56	1	69	1	32	36	56	-	61	-	13	48
0718 RAMNES	8	-	10	-	7	3	7	1	8	1	6	1
0719 ANDEBU	3	-	4	-	1	3	7	-	16	-	5	11
0720 STOKKE	25	3	37	4	19	14	25	-	31	-	7	24
0721 SEM	77	2	97	2	40	55	63	6	93	7	40	46
0722 NØTTERØY	28	2	34	2	11	21	21	-	27	-	14	13
0723 TJØME	9	1	16	1	7	8	11	-	15	-	8	7
183 SANDEFJORD H.D.	125	3	150	3	45	102	163	4	195	5	63	127
0706 SANDEFJORD	125	3	150	3	45	102	163	4	195	5	63	127
184 LARVIK H.D. ...	85	3	122	3	49	70	84	3	108	4	45	59
0707 LARVIK	18	-	24	-	9	15	24	1	27	1	11	15
0708 STAVERN	1	-	1	-	-	1	1	-	1	-	1	-
0725 TJØLLING	11	-	14	-	5	9	18	1	28	1	11	16
0726 BRUNLANES	23	3	37	3	13	21	12	-	14	-	6	8
0727 HEDRUM	29	-	43	-	19	24	25	-	32	-	16	16
0728 LARDAL	3	-	3	-	3	-	4	1	6	2	-	4

KILDE : NOS VEITRAFIKKULYKKER OG MATERIALE I BYRÅET.

TABELL 80. HOTELLER, PENSJONATER M.V. OG CAMPINGPLASSER, ETTER KOMMUNE. 1969 OG 1972

HANDELSDISTRIKT / KOMMUNE	HOTELLER: I ALT	HOTELLER: AV DETTE TURIST- OG HØYFJELLS-HOTELLER	HOTELLER: SENGEPLASSER I ALT	HOTELLER: SENGEPLASSER AV DETTE TURIST- OG HØYFJELLS-HOTELLER	PENSJO-NATER M.V.	CAMPINGPLASSER: I ALT	CAMPINGPLASSER: OVER-NATTINGER
1 9 6 9							
HELE FYLKET ...	16	-	980	-	..	31	555267
PST. AV HELE LANDET	3,6	-	3,0	-	..	3,4	13,6
1 9 7 2							
HELE FYLKET ...	15	-	1028	-	27	38	552776
PST. AV HELE LANDET	3,4	-	2,9	-	1,9	3,6	10,8
172 SVELVIK/SANDE H.D.	-	-	-	-	-	2	:
0711 SVELVIK	-	-	-	-	-	1	:
0713 SANDE	-	-	-	-	-	1	:
181 HORTEN/HOLME-STRAND H.D. ...	4	-	134	-	4	5	51401
0702 HOLMESTRAND ...	1	-	27	-	1	-	-
0703 HORTEN	3	-	107	-	1	-	-
0714 HOF	-	-	-	-	-	2	:
0716 VRLE	-	-	-	-	-	1	:
0717 BORRE	-	-	-	-	2	2	:
182 TØNSBERG H.D. .	5	-	337	-	12	8	72587
0705 TØNSBERG	3	-	265	-	2	-	-
0718 RAMNES	-	-	-	-	-	-	-
0719 ANDEBU	-	-	-	-	1	-	-
0720 STOKKE	-	-	-	-	1	-	-
0721 SEM	1	-	38	-	2	2	:
0722 NØTTERØY	-	-	-	-	1	2	:
0723 TJØME	1	-	34	-	5	4	26572
183 SANDEFJORD H.D.	3	-	393	-	4	5	89503
0706 SANDEFJORD	3	-	393	-	4	5	89503
184 LARVIK H.D. ...	3	-	164	-	7	18	:
0707 LARVIK	2	-	114	-	-	-	-
0708 STAVERN	1	-	50	-	1	1	:
0725 TJØLLING	-	-	-	-	-	2	:
0726 BRUNLANES	-	-	-	-	3	12	264143
0727 HEDRUM	-	-	-	-	1	3	4777
0728 LARDAL	-	-	-	-	2	-	-

KILDE : NOS HOTELLSTATISTIKK, NOS SAMFERDSELSSTATISTIKK OG MATERIALE I BYRÅET.

TABELL 81. FRIMERKESALG OG SENDTE VANLIGE BREVPOSTSENDINGER, ETTER KOMMUNE. 1972

HANDELSDISTRIKT KOMMUNE	SALG AV FRIMERKER I ALT	SALG AV FRIMERKER PR. INNBYGGER	SENDTE VANLIGE BREVPOSTSENDINGER I ALT	SENDTE VANLIGE BREVPOSTSENDINGER PR. INNBYGGER
	1 000 KR.	KR.	1 000	
HELE FYLKET ...	15585	88	16884	95
PST. AV HELE LANDET	2,9	.	2,8	.
172 SVELVIK/SANDE H.D.	539	51	568	53
0711 SVELVIK	277	59	301	64
0713 SANDE	262	44	267	45
181 HORTEN/HOLMESTRAND H.D. ...	2644	77	2784	81
0702 HOLMESTRAND ...	722	95	928	122
0703 HORTEN	1540	108	1365	96
0714 HOF	108	47	156	68
0716 VÆLE	105	34	132	43
0717 BORRE	169	23	203	28
182 TØNSBERG H.D. .	6469	102	7145	113
0705 TØNSBERG	4690	441	5165	486
0718 RAMNES	82	29	92	32
0719 ANDEBU	132	36	136	37
0720 STOKKE	251	37	283	41
0721 SEM	570	28	617	31
0722 NØTTERØY	565	35	612	38
0723 TJØME	179	60	240	80
183 SANDEFJORD H.D.	2953	91	2803	86
0706 SANDEFJORD	2953	91	2803	86
184 LARVIK H.D. ...	2980	81	3584	98
0707 LARVIK	2139	213	2735	273
0708 STAVERN	307	134	275	120
0725 TJØLLING	151	22	213	31
0726 BRUNLANES	49	7	71	11
0727 HEDRUM	253	30	202	24
0728 LARDAL	81	36	88	39

KILDE : POSTVERKET.

TABELL 82. UTGIFTS- OG INNTEKTSPOSTER, LÅNEOPPTAK OG LÅNEGJELD, ETTER KOMMUNE. UTDRAG FRA KOMMUNEREGNSKAPER. 1966 OG 1971

HANDELSDISTRIKT / KOMMUNE	ÅR	UTGIFTER TIL: INVESTERINGSFORMÅL	UTGIFTER TIL: DRIFTSFORMÅL: LØNNINGER	UTGIFTER TIL: DRIFTSFORMÅL: ANDRE DRIFTSFORMÅL	INNTEKTER: GEBYRER OG BETALINGER FOR KOMMUNALE YTELSER	INNTEKTER: SKATTER OG AVGIFTER	NETTOOVERFØRINGER FRA: STATEN OG SOSIALE TRYGDER	NETTOOVERFØRINGER FRA: FYLKET OG ANDRE KOMMUNER	NETTO LÅNEOPPTAK	LÅNEGJELD I ALT PR. 31/12
		1000 KR.								
HELE FYLKET ...	1966	84065	151731	73353	107606	216155	17841	-6693	1006	83594
	1971	191375	286739	119491	178442	388447	53227	-2574	16713	161410
FYLKESKOMMUNEN	1966	12312	40971	12234	22562	-	13176	38060	-1359	12723
	1971	29947	83572	23286	48441	-	15766	81881	-1558	17680
172 SVELVIK/SANDE H.D.	1966	3051	5690	3151	4388	10875	390	-2135	178	1806
	1971	13349	11109	5318	7887	19496	2120	-3851	4216	12768
0711 SVELVIK	1966	1676	2356	1377	1829	4804	103	-846	216	1484
	1971	5071	4989	2563	3926	7952	1109	-1633	1337	7602
0713 SANDE	1966	1375	3334	1774	2559	6071	287	-1289	-38	322
	1971	8278	6120	2755	3961	11544	1011	-2218	2879	5166
181 HORTEN/HOLMESTRAND H.D. ...	1966	11148	22163	10880	17336	41595	126	-6685	409	12867
	1971	37382	40940	18973	27080	73068	8914	-11880	6327	31390
0702 HOLMESTRAND ...	1966	2264	4714	2996	4636	8924	244	-1777	-334	5690
	1971	12728	8327	4296	6192	15992	3420	-2720	2624	10150
0703 HORTEN	1966	5484	10590	5026	7675	19177	60	-2150	715	5873
	1971	12619	19639	7588	12503	33021	1570	-4836	774	11272
0714 HOF	1966	458	1164	731	864	2183	54	-544	-15	115
	1971	5182	2372	1321	1723	4017	1462	-610	2293	4047
0716 VÅLE	1966	637	1306	1141	1524	2881	-124	-720	11	35
	1971	866	3291	2425	2317	5696	870	-737	-239	1662
0717 BORRE	1966	2305	4389	986	2637	8430	-108	-1494	32	1154
	1971	5987	7311	3343	4345	14342	1592	-2977	875	4259
182 TØNSBERG H.D. .	1966	29611	40169	22543	31722	78464	2616	-19267	3076	22972
	1971	55130	71365	34251	45534	143044	12711	-36236	3867	48503
0705 TØNSBERG	1966	10197	13586	4868	10776	20764	354	-3316	692	6970
	1971	16951	18595	7861	14181	33820	3018	-7414	2893	17821
0718 RAMNES	1966	487	991	675	926	2574	91	-729	-19	531
	1971	1934	1867	1206	1480	4680	856	-1590	-168	1764
0719 ANDEBU	1966	1528	1422	1120	1114	3306	175	-480	-15	45
	1971	1410	3721	2074	2176	6391	1027	-1219	-278	2143
0720 STOKKE	1966	1261	2322	2799	2204	6041	419	-953	-42	1637
	1971	6692	6743	3402	3967	12026	2118	-2344	1032	2448
0721 SEM	1966	8103	10442	6427	7998	23061	885	-6952	1400	10810
	1971	14681	19040	9531	10603	44057	1734	-12830	-10	11290
0722 NØTTERØY	1966	7294	9652	4943	7134	19212	603	-5641	1033	2469
	1971	10816	17704	7993	10559	35920	2541	-10048	-175	6586
0723 TJØME	1966	741	1754	1711	1570	3506	89	-1196	27	510
	1971	2646	3695	2184	2568	6150	1417	-791	573	6451
183 SANDEFJORD H.D.	1966	13839	20903	11941	15542	42819	-17	-9666	474	12645
	1971	31667	38118	17199	23042	76177	5575	-16352	3747	20062
0706 SANDEFJORD	1966	13839	20903	11941	15542	42819	-17	-9666	474	12645
	1971	31667	38118	17199	23042	76177	5575	-16352	3747	20062
184 LARVIK H.D. ...	1966	14104	21835	12604	16056	42402	1550	-7000	-1772	20581
	1971	23900	41635	20464	26458	76662	8141	-16136	114	31007
0707 LARVIK	1966	6309	10077	5843	8541	15298	459	-693	-874	11139
	1971	7388	16323	8674	13168	24452	1039	-3225	-402	13139
0708 STAVERN	1966	551	977	434	277	2512	156	-627	-96	519
	1971	141	1901	696	506	4764	262	-1391	-642	1749
0725 TJØLLING	1966	1145	3334	1900	2313	6909	90	-1399	-389	1860
	1971	4325	6385	3012	4046	14205	953	-3565	-307	3057
0726 BRUNLANES	1966	3143	2208	1076	722	7171	130	-1484	147	1993
	1971	2259	5795	2663	1135	13035	1751	-2837	-447	2937
0727 HEDRUM	1966	2175	3921	2678	3449	8178	628	-2299	-549	4920
	1971	7090	8675	4297	6109	16301	2623	-4198	1199	7055
0728 LARDAL	1966	781	1318	673	754	2334	87	-498	-11	150
	1971	2697	2556	1122	1494	3905	1513	-920	713	3070

KILDE : NOS KOMMUNEREKNESKAPAR OG MATERIALE I BYRÅET.

TABELL 83. UTGIFTER TIL INVESTERING ETTER FORMÅL OG INVESTERING PR. INNBYGGER, ETTER KOMMUNE. UTDRAG FRA KOMMUNEREGNSKAPER. 1966 OG 1971

HANDELSDISTRIKT KOMMUNE	ÅR	INVESTERING I ALT	AV DETTE TIL: SKOLER	SOSIALE TRYGDER OG SOSIAL OMSORG	HELSEVERN	OFFENTLIGE ARBEIDER: VEIER OG GATER	VANNVERK OG KLOAKK	ANNET	ELEKTRISITETSVERK	UTGIFTER TIL INVESTERING PR. INNBYGGER
		1000 KR.								KR.
HELE FYLKET ...	1966	84065	25245	2978	2685	18078	5506	6873	10297	505
	1971	191375	52652	8703	5932	34685	22968	17484	15886	1091
FYLKESKOMMUNEN	1966	12312	2733	-	2362	6889	-	-	-	74
	1971	29947	8552	-	4638	16248	-	-	-	171
172 SVELVIK/SANDE H.D.	1966	3051	281	76	8	408	286	381	484	315
	1971	13349	1687	1607	186	1314	2572	248	901	1303
0711 SVELVIK	1966	1676	118	45	-	214	124	117	146	405
	1971	5071	286	793	3	836	1054	154	575	1159
0713 SANDE	1966	1375	163	31	8	194	162	264	338	248
	1971	8278	1401	814	183	478	1518	94	326	1411
181 HORTEN/HOLMESTRAND H.D. ...	1966	11148	2383	1412	128	2271	1228	694	1839	349
	1971	37382	18693	649	320	3472	2188	857	3534	1099
0702 HOLMESTRAND ...	1966	2264	848	110	1	543	360	54	464	337
	1971	12728	8273	179	22	996	876	41	795	1721
0703 HORTEN	1966	5484	355	1248	108	1268	644	350	569	410
	1971	12619	1588	249	160	1897	696	644	1811	885
0714 HOF	1966	458	26	13	2	99	11	95	140	201
	1971	5182	4361	39	6	83	99	7	186	2298
0716 VÅLE	1966	637	209	19	8	74	-	29	133	235
	1971	866	188	48	10	152	-	24	228	292
0717 BORRE	1966	2305	945	22	9	287	213	166	533	339
	1971	5987	4283	134	122	344	517	141	514	837
182 TØNSBERG H.D. .	1966	29611	11144	772	121	3469	2315	4100	4274	499
	1971	55130	7544	1611	465	7792	12262	6292	5385	880
0705 TØNSBERG	1966	10197	3362	67	69	874	422	2815	1431	865
	1971	16951	309	229	250	3238	1702	1575	1725	1561
0718 RAMNES	1966	487	124	27	-	45	5	-	72	183
	1971	1934	28	20	-	139	21	38	377	703
0719 ANDEBU	1966	1528	1245	16	-	30	3	-	150	470
	1971	1410	181	42	-	46	135	29	384	382
0720 STOKKE	1966	1261	173	21	7	350	9	51	390	212
	1971	6692	4197	342	18	243	101	1607	528	1009
0721 SEM	1966	8103	3821	552	-	709	735	238	1123	445
	1971	14681	695	222	59	1168	8549	1105	1270	737
0722 NØTTERØY	1966	7294	2399	75	45	1461	998	977	668	506
	1971	10816	1475	339	84	2769	1445	1888	619	679
0723 TJØME	1966	741	20	14	-	-	143	19	440	248
	1971	2646	659	417	54	189	309	50	482	916
183 SANDEFJORD H.D.	1966	13839	4236	344	44	2246	943	406	1920	455
	1971	31667	11893	1234	224	2929	3051	7894	3294	988
0706 SANDEFJORD	1966	13839	4236	344	44	2246	943	406	1920	455
	1971	31667	11893	1234	224	2929	3051	7894	3294	988
184 LARVIK H.D. ...	1966	14104	4468	374	22	2795	734	1292	1780	402
	1971	23900	4283	3602	99	2930	2895	2193	2772	657
0707 LARVIK	1966	6309	1767	260	20	1134	323	274	873	587
	1971	7388	660	309	94	913	296	645	958	723
0708 STAVERN	1966	551	216	29	-	88	46	51	-	271
	1971	141	50	24	-	233	28	44	-	62
0725 TJØLLING	1966	1145	93	19	-	346	59	118	325	183
	1971	4325	266	694	-	438	1067	1039	485	638
0726 BRUNLANES	1966	3143	1191	11	-	602	265	828	-	508
	1971	2259	179	69	-	478	1114	340	-	350
0727 HEDRUM	1966	2175	833	18	-	449	33	12	473	290
	1971	7090	1202	2433	5	705	379	46	1123	846
0728 LARDAL	1966	781	368	37	2	176	8	9	109	326
	1971	2697	1926	73	-	163	11	79	206	1188

KILDE : NOS KOMMUNEREKNESKAPAR OG MATERIALE I BYRRET.

TABELL 84. DRIFTSUTGIFTER ETTER FORMÅL OG DRIFTSUTGIFTER PR. INNBYGGER, ETTER KOMMUNE. UTDRAG FRA KOMMUNEREGNSKAPER. 1966 OG 1971

HANDELSDISTRIKT / KOMMUNE	ÅR	DRIFTS-UT-GIFTER I ALT	AV DETTE TIL: SENTRAL-ADMINISTRASJON		SKOLER		SOSIALE TRYGDER, SOSIAL OMSORG OG HELSEVERN		OFFENTLIGE ARBEIDER		DRIFTS-UT-GIFTER PR. INN-BYGGER
			LØN-NINGER	ANDRE DRIFTS-FORMÅL	LØN-NINGER	ANDRE DRIFTS-FORMÅL	LØN-NINGER	ANDRE DRIFTS-FORMÅL	LØN-NINGER	ANDRE DRIFTS-FORMÅL	
		1000 KR.									KR.
HELE FYLKET ...	1966	225084	8462	2957	65117	13978	35736	12218	14878	6223	1353
	1971	406230	15684	6585	124302	24102	87635	26544	25409	11501	2316
FYLKESKOMMUNEN	1966	53205	660	352	14402	3001	20989	7481	-	23	320
	1971	106858	1347	524	29211	4161	48699	16429	51	41	609
172 SVELVIK/SANDE H.D.	1966	8841	489	194	2758	496	791	301	528	245	912
	1971	16427	861	406	5697	1203	1999	616	1091	328	1604
0711 SVELVIK	1966	3733	262	112	1139	161	268	118	267	69	903
	1971	7552	445	208	2504	475	987	307	536	178	1726
0713 SANDE	1966	5108	227	82	1619	335	523	183	261	176	920
	1971	8875	416	198	3193	728	1012	309	555	150	1512
181 HORTEN/HOLME-STRAND H.D. ...	1966	33043	1663	509	9048	1457	2937	840	2769	1507	1036
	1971	59913	3162	1044	18617	3333	7917	1826	5030	2544	1761
0702 HOLMESTRAND ...	1966	7710	381	102	1943	328	720	203	694	344	1149
	1971	12623	668	241	3474	687	1666	410	1263	463	1707
0703 HORTEN	1966	15616	699	254	4431	506	1281	302	1670	787	1168
	1971	27227	1421	466	8293	814	3855	891	2949	1246	1910
0714 HOF	1966	1895	137	32	484	153	169	82	65	19	831
	1971	3693	246	63	1017	418	547	111	139	84	1638
0716 VÅLE	1966	2447	133	38	532	128	166	53	72	77	897
	1971	5716	272	95	1934	838	354	98	135	206	1930
0717 BORRE	1966	5375	313	83	1658	342	601	200	268	280	790
	1971	10654	555	179	3899	576	1495	316	544	545	1489
182 TØNSBERG H.D. .	1966	62712	2430	774	19409	4927	5099	1756	5167	1403	1058
	1971	105616	4515	1985	33387	7627	13391	4106	9185	3527	1685
0705 TØNSBERG	1966	18454	605	195	5180	614	1993	532	2420	648	1565
	1971	26456	975	625	4939	730	4405	1251	3861	1195	2436
0718 RAMNES	1966	1666	113	24	431	185	151	52	29	11	627
	1971	3073	232	61	610	382	418	97	155	93	1117
0719 ANDEBU	1966	2542	134	34	724	323	226	77	40	32	782
	1971	5795	232	71	2099	942	627	135	136	144	1570
0720 STOKKE	1966	5121	216	54	1001	1450	401	146	180	51	860
	1971	10145	514	178	3488	1192	1418	256	444	206	1530
0721 SEM	1966	16869	606	227	6179	1434	1064	382	871	192	926
	1971	28571	1153	451	10744	2111	2942	1116	2299	500	1434
0722 NØTTERØY	1966	14595	554	157	5232	707	983	421	1489	355	1012
	1971	25697	1097	463	9758	1640	2894	1016	1977	1247	1614
0723 TJØME	1966	3465	202	83	662	214	281	146	138	114	1159
	1971	5879	312	136	1749	630	687	235	313	142	2034
183 SANDEFJORD H.D.	1966	32844	1383	452	9775	1504	2841	744	3408	1781	1080
	1971	55317	2526	1375	19358	2734	6335	1518	5184	2855	1725
0706 SANDEFJORD	1966	32844	1383	452	9775	1504	2841	744	3408	1781	1080
	1971	55317	2526	1375	19358	2734	6335	1518	5184	2855	1725
184 LARVIK H.D. ...	1966	34439	1837	676	9725	2593	3079	1096	3006	1264	981
	1971	62099	3273	1251	18032	5044	9294	2049	4868	2206	1706
0707 LARVIK	1966	15920	698	181	3611	762	1665	522	1916	753	1481
	1971	24997	1142	373	4913	916	4259	868	2879	1159	2446
0708 STAVERN	1966	1411	130	46	454	90	173	83	129	161	695
	1971	2597	263	82	633	175	482	116	359	237	1139
0725 TJØLLING	1966	5234	275	109	1819	431	273	92	367	54	839
	1971	9397	550	215	3429	886	794	159	640	132	1385
0726 BRUNLANES	1966	3284	240	157	1285	564	266	158	221	134	531
	1971	8458	547	236	3407	1627	1012	304	357	342	1309
0727 HEDRUM	1966	6599	354	143	1966	571	490	176	285	147	880
	1971	12972	566	272	4458	1147	1981	396	526	310	1548
0728 LARDAL	1966	1991	140	40	590	175	212	65	88	15	832
	1971	3678	205	73	1192	293	766	206	107	26	1620

KILDE : NOS KOMMUNEREKNESKAPAR OG MATERIALE I BYRÅET.

TABELL 85. ANTATT FORMUE, ANTATT INNTEKT PLUSS SÆRFRADRAG, SKATTER OG MEDLEMSAVGIFT TIL FOLKETRYGDEN FOR PERSONLIGE SKATTYTERE[1], ETTER KOMMUNE. 1971

HANDELSDISTRIKT / KOMMUNE	TALLET PÅ PERSONLIGE SKATTYTERE[2]	ANTATT FORMUE[2] I ALT	ANTATT FORMUE[2] PR. INNBYGGER	ANTATT INNTEKT PLUSS SÆRFRADRAG[2] I ALT	ANTATT INNTEKT PLUSS SÆRFRADRAG[2] PR. INNBYGGER	ANTATT INNTEKT PLUSS SÆRFRADRAG[2] PR. PERSONLIG SKATTYTER	SKATTER I ALT	SKATTER TIL KOMMUNEN	SKATTER TIL STATEN	MEDLEMSAVGIFT TIL FOLKETRYGDEN
		1000 KR.	KR.	1000 KR.	KR.	KR.	1000 KR.			
				3)		4)	4)			
HELE FYLKET ...	98720	2650000	15108	2336368	13320	29184	725172	380133	160803	184238
PST. AV HELE LANDET	5,0	6,3	.	4,9	.	.	4,8	4,9	4,7	4,8
172 SVELVIK/SANDE H.D.	6598	145802	14234	123056	12014	27063	38425	20343	7934	10149
0711 SVELVIK	2888	52157	11922	52017	11890	26854	16007	8492	3327	4188
0713 SANDE	3710	93645	15959	71039	12106	27218	22418	11851	4607	5961
181 HORTEN/HOLMESTRAND H.D. ...	17746	385429	11329	448283	13177	28866	137992	72488	29859	35645
0702 HOLMESTRAND ...	3764	76609	10358	97120	13131	28216	30327	15897	6614	7817
0703 HORTEN	7414	116453	8171	201476	14137	29742	60652	32067	13475	15110
0714 HOF	1272	39781	17641	24957	11067	26215	7633	4044	1398	2191
0716 VÅLE	1431	63683	21500	33459	11296	27675	10932	5665	2149	3117
0717 BORRE	3865	88903	12424	91271	12754	28947	28448	14815	6223	7410
182 TØNSBERG H.D. .	36321	1014527	16188	859957	13721	29598	267086	139164	60740	67182
0705 TØNSBERG	6401	183996	16939	178781	16459	31288	55499	29718	13406	12375
0718 RAMNES	1354	55131	20040	30867	11220	27077	9860	5122	1887	2851
0719 ANDEBU	2005	55907	15143	40868	11069	25574	12531	6573	2395	3563
0720 STOKKE	3568	100317	15131	78500	11840	27285	24087	12663	4820	6604
0721 SEM	10254	301886	15152	271293	13616	30114	85164	43538	19787	21839
0722 NØTTERØY	9114	238926	15004	219924	13811	30209	67970	34846	16016	17108
0723 TJØME	3625	78364	27116	39724	13745	27644	11975	6704	2429	2842
183 SANDEFJORD H.D.	17102	581293	18128	443816	13841	30322	138424	72582	31786	34057
0706 SANDEFJORD	17102	581293	18128	443816	13841	30322	138424	72582	31786	34057
184 LARVIK H.D. ...	20953	522949	14367	461256	12672	28322	143245	75556	30484	37205
0707 LARVIK	5190	138648	13565	142542	13946	29481	43688	23419	9609	10660
0708 STAVERN	1203	18109	7939	30562	13398	28456	9323	4884	2083	2356
0725 TJØLLING	4266	94555	13940	81917	12077	28189	25381	13401	5200	6780
0726 BRUNLANES	5136	113692	17594	80533	12463	27637	24988	13330	5216	6442
0727 HEDRUM	3975	113960	13597	99493	11871	27846	31693	16242	6807	8644
0728 LARDAL	1183	43985	19368	26209	11541	26635	8172	4280	1569	2323

KILDE : NOS SKATTESTATISTIKK 1971 - KOMMUNER OG HANDELSDISTRIKTER. DESSUTEN MATERIALE I BYRÅET.

1) MEDREGNET SKATTYTERE SOM KOMMER INN UNDER DEN SÆRLIGE SKATTEORDNINGEN FOR SJØFOLK. 2) TALL FRA KOMMUNESKATTELIKNINGEN. 3) ANTATT FORMUE PR. INNBYGGER FOR HELE LANDET VAR 10 816 KRONER. 4) ANTATT INNTEKT PLUSS SÆRFRADRAG PR. INNBYGGER OG PR. PERSONLIG SKATTYTER FOR HELE LANDET VAR HENHOLDSVIS 12 308 KRONER OG 27 686 KRONER.

TABELL 86. ANTATT FORMUE, ANTATT INNTEKT OG SKATTER FOR ETTERSKOTTSPLIKTIGE SKATTYTERE, ETTER KOMMUNE. 1971

HANDELSDISTRIKT / KOMMUNE	TALLET PÅ SKATTYTERE		ANTATT FORMUE		ANTATT INNTEKT		SKATTER	
	KOMMUNE-SKATTE-LIKNINGEN	STATS-SKATTE-LIKNINGEN	KOMMUNE-SKATTE-LIKNINGEN	STATS-SKATTE-LIKNINGEN	KOMMUNE-SKATTE-LIKNINGEN	STATS-SKATTE-LIKNINGEN	TIL KOM-MUNEN	TIL STATEN
					1000 KR.			
HELE FYLKET ...	1997	1465	137685	2359704	114527	115139	23685	42741
PST. AV HELE LANDET	5,9	4,9	1,8	7,5	4,6	5,8	4,2	6,2
172 SVELVIK/SANDE H.D.	93	55	4495	25482	1670	1615	379	574
0711 SVELVIK	49	33	1945	20515	947	615	209	254
0713 SANDE	44	22	2550	4967	723	1000	170	320
181 HORTEN/HOLMESTRAND H.D. ...	352	194	24027	88796	11120	8113	2285	2642
0702 HOLMESTRAND ...	86	55	3812	27030	3418	2864	722	963
0703 HORTEN	139	90	6972	33437	3434	2346	756	822
0714 HOF	23	15	3701	7882	810	696	199	231
0716 VÅLE	39	8	7847	4521	1509	1294	380	411
0717 BORRE	65	26	1695	15926	1949	913	228	215
182 TØNSBERG H.D. .	846	699	59059	706797	42819	32836	8774	11988
0705 TØNSBERG	368	431	31939	289613	17088	15572	3729	5519
0718 RAMNES	26	5	2635	229	342	164	95	57
0719 ANDEBU	38	11	2877	1462	661	309	161	99
0720 STOKKE	50	23	2165	8149	1369	1151	295	375
0721 SEM	161	112	16695	55389	12439	6742	2592	2270
0722 NØTTERØY	146	104	1799	350648	10577	8796	1825	3632
0723 TJØME	57	13	949	1307	343	102	77	36
183 SANDEFJORD H.D.	288	281	23072	1291690	37879	58582	7775	22317
0706 SANDEFJORD	288	281	23072	1291690	37879	58582	7775	22317
184 LARVIK H.D. ...	418	236	27032	246939	21039	13993	4472	5220
0707 LARVIK	174	148	11571	102722	9155	7218	1947	2512
0708 STAVERN	29	10	486	2850	746	381	154	132
0725 TJØLLING	64	34	2465	15813	2801	2020	579	661
0726 BRUNLANES	60	14	2143	9901	2850	160	591	178
0727 HEDRUM	72	26	7460	115017	5288	4068	1132	1692
0728 LARDAL	19	4	2907	636	199	146	69	45

KILDE : NOS SKATTESTATISTIKK 1971 - KOMMUNER OG HANDELSDISTRIKTER. DESSUTEN MATERIALE I BYRÅET.

TABELL 87. PERSONLIGE SKATTYTERE[1] ETTER INNTEKT[2] OG KOMMUNE. ABSOLUTTE OG RELATIVE TALL. 1971

HANDELSDISTRIKT KOMMUNE	PERSONLIGE SKATTYTERE	INNTEKTSKLASSER: INGEN INNTEKT	100-9 900 KR.	10 000-19 900 KR.	20 000-29 900 KR.	30 000-39 900 KR.	40 000-49 900 KR.	50 000-79 900 KR.	80 000 KR. OG OVER
ABSOLUTTE TALL									
HELE FYLKET ...	81789	685	8727	19544	18435	18106	8548	6351	1393
PST. AV HELE LANDET	4,6	6,3	3,8	4,3	4,1	5,2	5,4	5,6	5,3
172 SVELVIK/SANDE H.D.	4652	38	551	1144	1188	1056	422	216	37
0711 SVELVIK	1974	16	247	500	511	436	160	88	16
0713 SANDE	2678	22	304	644	677	620	262	128	21
181 HORTEN/HOLMESTRAND H.D. ...	15871	117	1531	3817	3484	3901	1727	1135	159
0702 HOLMESTRAND ...	3518	22	337	869	833	856	351	218	32
0703 HORTEN	6872	35	606	1655	1422	1746	805	533	70
0714 HOF	1017	16	142	247	249	247	68	45	3
0716 VRLE	1242	17	110	308	307	291	120	75	14
0717 BORRE	3222	27	336	738	673	761	383	264	40
182 TØNSBERG H.D. .	29594	279	3219	7024	6444	6125	3260	2624	619
0705 TØNSBERG	5855	47	646	1490	1301	1150	582	496	143
0718 RAMNES	1165	14	134	296	271	251	113	77	9
0719 ANDEBU	1631	29	196	411	432	340	143	71	9
0720 STOKKE	2986	32	377	727	734	608	272	206	30
0721 SEM	9154	72	956	2032	1850	1981	1170	885	208
0722 NØTTERØY	7410	74	738	1722	1526	1529	840	776	205
0723 TJØME	1393	11	172	346	330	266	140	113	15
183 SANDEFJORD H.D.	15061	120	1739	3485	3261	3322	1477	1301	356
0706 SANDEFJORD	15061	120	1739	3485	3261	3322	1477	1301	356
184 LARVIK H.D. ...	16611	131	1687	4074	4058	3702	1662	1075	222
0707 LARVIK	4962	33	479	1259	1176	1113	519	313	70
0708 STAVERN	1093	4	103	272	265	221	130	82	16
0725 TJØLLING	2959	17	277	703	733	687	298	212	32
0726 BRUNLANES	2918	37	318	706	712	627	290	185	43
0727 HEDRUM	3672	28	408	877	882	832	351	238	56
0728 LARDAL	1007	12	102	257	290	222	74	45	5
RELATIVE TALL									
HELE LANDET ...	100,0	0,6	12,7	25,3	25,1	19,6	8,9	6,4	1,4
HELE FYLKET ...	100,0	0,8	10,7	23,9	22,5	22,1	10,5	7,8	1,7
172 SVELVIK/SANDE H.D.	100,0	0,8	11,8	24,6	25,5	22,7	9,1	4,6	0,8
0711 SVELVIK	100,0	0,8	12,5	25,3	25,9	22,1	8,1	4,5	0,8
0713 SANDE	100,0	0,8	11,4	24,0	25,3	23,2	9,8	4,8	0,8
181 HORTEN/HOLMESTRAND H.D. ...	100,0	0,7	9,6	24,1	22,0	24,6	10,9	7,2	1,0
0702 HOLMESTRAND ...	100,0	0,6	9,6	24,7	23,7	24,3	10,0	6,2	0,9
0703 HORTEN	100,0	0,5	8,8	24,1	20,7	25,4	11,7	7,8	1,0
0714 HOF	100,0	1,6	14,0	24,3	24,5	24,3	6,7	4,4	0,3
0716 VRLE	100,0	1,4	8,9	24,8	24,7	23,4	9,7	6,0	1,1
0717 BORRE	100,0	0,8	10,4	22,9	20,9	23,6	11,9	8,2	1,2
182 TØNSBERG H.D. .	100,0	0,9	10,9	23,7	21,8	20,7	11,0	8,9	2,1
0705 TØNSBERG	100,0	0,8	11,0	25,4	22,2	19,6	9,9	8,5	2,4
0718 RAMNES	100,0	1,2	11,5	25,4	23,3	21,5	9,7	6,6	0,8
0719 ANDEBU	100,0	1,8	12,0	25,2	26,5	20,8	8,8	4,4	0,6
0720 STOKKE	100,0	1,1	12,6	24,3	24,6	20,4	9,1	6,9	1,0
0721 SEM	100,0	0,8	10,4	22,2	20,2	21,6	12,8	9,7	2,3
0722 NØTTERØY	100,0	1,0	10,0	23,2	20,6	20,6	11,3	10,5	2,8
0723 TJØME	100,0	0,8	12,3	24,8	23,7	19,1	10,1	8,1	1,1
183 SANDEFJORD H.D.	100,0	0,8	11,5	23,1	21,7	22,1	9,8	8,6	2,4
0706 SANDEFJORD	100,0	0,8	11,5	23,1	21,7	22,1	9,8	8,6	2,4
184 LARVIK H.D. ...	100,0	0,8	10,2	24,5	24,4	22,3	10,0	6,5	1,3
0707 LARVIK	100,0	0,7	9,7	25,4	23,7	22,4	10,5	6,3	1,4
0708 STAVERN	100,0	0,4	9,4	24,9	24,2	20,2	11,9	7,5	1,5
0725 TJØLLING	100,0	0,6	9,4	23,8	24,8	23,2	10,1	7,2	1,1
0726 BRUNLANES	100,0	1,3	10,9	24,2	24,4	21,5	9,9	6,3	1,5
0727 HEDRUM	100,0	0,8	11,1	23,9	24,0	22,7	9,6	6,5	1,5
0728 LARDAL	100,0	1,2	10,1	25,5	28,8	22,0	7,3	4,5	0,5

KILDE : NOS SKATTESTATISTIKK 1971 - KOMMUNER OG HANDELSDISTRIKTER. DESSUTEN MATERIALE I BYRÅET.

1) MEDREGNET SKATTYTERE SOM KOMMER INN UNDER DEN SÆRLIGE SKATTEORDNINGEN FOR SJØFOLK. 2) ANTATT INNTEKT PLUSS SÆRFRADRAG VED STATSSKATTELIKNINGEN FOR SKATTYTERE SOM ER ILIKNET INNTEKTSSKATT TIL STATEN, ELLERS ANTATT INNTEKT PLUSS SÆRFRADRAG VED KOMMUNESKATTELIKNINGEN. FOR DE SKATTYTERE SOM IKKE HAR INNTEKTSSKATT TIL STAT ELLER KOMMUNE, ER BRUKT PENSJONSGIVENDE INNTEKT.

TABELL 88. UTESTRENDE LÅN [1] FRA NORGES POSTSPAREBANK OG ANDRE STATSBANKER. FYLKET. 1965, 1968 OG 1971

KREDITTINSTITUSJON	UTESTRENDE LÅN PR. 31/12			FYLKETS ANDEL AV UTESTRENDE LÅN		
	1965	1968	1971	1965	1968	1971
	MILL. KR.			PST.		
HELE FYLKET	331,8	429,0	610,9	3,3	3,2	3,1
NORGES POSTSPAREBANK	7,6	11,5	11,7	1,7	2,2	1,9
A/S DEN NORSKE INDUSTRIBANK	10,7	17,1	17,5	2,1	3,0	2,7
DEN NORSKE STATS HUSBANK	171,3	247,1	400,7	3,1	3,3	3,5
DISTRIKTENES UTBYGGINGSFOND [2]	..	-	1,7	..	-	0,2
NORGES KOMMUNALBANK	60,6	64,3	80,7	4,6	3,9	3,0
STATENS FISKARBANK	0,1	0,1	-	0,0	0,0	-
STATENS LANDBRUKSBANK [3]	81,5	88,9	98,6	4,2	4,0	3,8
STATENS LÅNEKASSE FOR UTDANNING ..	..	..	..	..	..	..

KILDE : NOS KREDITTMARKEDSTATISTIKK OG MATERIALE I BYRÅET.
1) IKKE MEDREGNET LÅN TIL STATSKASSEN, STATSFORVALTNINGENS FOND OG LÅN TIL STATSBANKER. 2) MEDREGNET UNDER GRUPPEN STATSBANKER FRA 1968. 3) FOR 1965 SUM UTLÅN FRA DEN NORSKE ARBEIDERBRUK OG BOLIGBANK, DRIFTSKREDITTKASSEN FOR JORDBRUKET, KONGERIKET NORGES HYPOTEKBANK, LÅNEKASSEN FOR FISKERE, LÅNEKASSEN FOR JORDBRUKERE OG NORGES SMÅBRUK- OG BUSTADBANK.

TABELL 89. FORVALTNINGSKAPITAL, UTLÅN OG INNSKOTT FOR FORRETNINGSBANKER OG SPAREBANKER, ETTER HANDELSDISTRIKT. 1968 OG 1971

BANKTYPE / HANDELSDISTRIKT	1968					1971				
	TALLET PÅ BANKER [1] I ALT	TALLET PÅ BANKER [1] AV DETTE FILIALER	FORVALTNINGSKAPITAL	UTLÅN ETTER EN BLOCKAVSKRIVNING	INNENLANDSKE INNSKOTT FRA ANDRE ENN BANKER	TALLET PÅ BANKER [1] I ALT	TALLET PÅ BANKER [1] AV DETTE FILIALER	FORVALTNINGSKAPITAL	UTLÅN ETTER EN BLOCKAVSKRIVNING	INNENLANDSKE INNSKOTT FRA ANDRE ENN BANKER
			MILL. KR.						MILL. KR.	
FORRETNINGSBANKER										
HELE FYLKET	6	3	401,5	309,1	246,0	6	5	593,2	474,7	451,9
SPAREBANKER										
HELE FYLKET	23	..	959,9	630,9	883,0	23	..	1397,1	862,5	1285,1
172 SVELVIK/SANDE H.D.	2	..	44,5	28,7	41,6	2	..	64,5	40,6	60,8
181 HORTEN/HOLMESTRAND H.D.	6	..	154,2	92,1	145,0	6	..	231,4	148,6	213,1
182 TØNSBERG H.D. ..	7	..	403,6	262,0	369,9	7	..	565,6	326,5	525,0
183 SANDEFJORD H.D.	2	..	168,0	118,2	152,0	2	..	249,1	168,0	226,5
184 LARVIK H.D.	6	..	189,6	129,9	174,5	6	..	286,5	178,8	259,7

KILDE : NOS FINANSINSTITUSJONER OG MATERIALE I BYRÅET.
1) TALLET PÅ BANKER I ALT OMFATTER IKKE FILIALER UNDER SPAREBANKER. FILIALER UNDER FORRETNINGSBANKER GJELDER BANKAVDELINGER MED EGET STYRE.

TABELL 90. STØNADSMOTTAKERE ETTER TRYGDEART OG YTELSER I ALT FRA FOLKETRYGDENS PENSJONSDEL, ETTER KOMMUNE. 1968 OG 1971

HANDELSDISTRIKT / KOMMUNE	STØNADSMOTTAKERE MED PENSJON OG OVERGANGSSTØNAD 31. DESEMBER						YTELSER	
				ETTERLATTEPENSJON M.V. 1)				
	I ALT	ALDERS-PENSJON	UFØRE-PENSJON	I ALT	AV DETTE EKTE-FELLE	AV DETTE BARN	FRA FOLKE-TRYGDENS PENSJONS-DEL I ALT 2)	AV DETTE ALDERS-PEN-SJON 3)
							1 000 KR.	
1 9 6 8								
HELE FYLKET ...	21623	14872	3533	3218	1772	1166	125320	83421
PST. AV HELE LANDET	4,4	4,7	3,4	4,6	5,1	4,5	4,3	4,6
1 9 7 1								
HELE FYLKET ...	25180	15566	5689	3525	2438	1087	231773	107921
PST. AV HELE LANDET	4,4	4,6	4,0	4,8	5,1	4,1	4,4	4,5
172 SVELVIK/SANDE H.D.	1255	766	279	183	121	62	11629	5414
0711 SVELVIK	596	345	144	92	66	26	5343	2329
0713 SANDE	659	421	135	91	55	36	6286	3085
181 HORTEN/HOLMESTRAND H.D. ...	4963	3048	1197	634	454	180	44363	21095
0702 HOLMESTRAND ...	1125	624	331	151	108	43	9116	4291
0703 HORTEN	2087	1276	490	285	205	80	19732	8969
0714 HOF	360	249	63	43	33	10	3282	1677
0716 VÆLE	460	309	105	40	27	13	3633	2052
0717 BORRE	931	590	208	115	81	34	8600	4106
182 TØNSBERG H.D. .	9038	5547	2134	1227	794	433	82526	38471
0705 TØNSBERG	2205	1427	499	252	185	67	20564	9872
0718 RAMNES	411	263	89	50	24	26	3733	1806
0719 ANDEBU	543	307	169	56	28	28	4363	2109
0720 STOKKE	922	497	290	116	79	37	8378	3455
0721 SEM	2258	1330	521	374	227	147	20722	9400
0722 NØTTERØY	2240	1425	471	323	212	111	20302	9785
0723 TJØME	459	298	95	56	39	17	4464	2044
183 SANDEFJORD H.D.	4480	2633	999	779	574	205	42394	18279
0706 SANDEFJORD	4480	2633	999	779	574	205	42394	18279
184 LARVIK H.D. ...	5444	3572	1080	702	495	207	50861	24662
0707 LARVIK 4)	3890	2555	773	500	350	150	36109	17573
0708 STAVERN	318	206	74	33	21	12	2999	1451
0725 TJØLLING	822	531	155	119	93	26	8002	3747
0728 LARDAL	414	280	78	50	31	19	3751	1891

KILDE : RIKSTRYGDEVERKET.
1) OMFATTER HER EKTEFELLE, BARN, ANDRE ETTERLATTE OG UGIFTE MØDRE. 2) OMFATTER PENSJON, OVERGANGSSTØNAD, GRUNNSTØNAD, HJELPESTØNAD, UTDANNELSESSTØNAD, FØDSELSSTØNAD TIL UGIFT MOR, ENGANGSSTØNAD M.V. FOR YRKESSKADER OG ENGANGSSTØNAD VED DØDSFALL. 3) UTGIFTER TIL SÆRTILLEGG OG KOMPENSASJONSTILLEGG ER IKKE TATT MED.
4) OMFATTER OGSÅ BRUNLANES OG HEDRUM KOMMUNER.

TABELL 91. BARNETRYGD. STØNADSMOTTAKERE, BARN OG YTELSER I ALT, ETTER KOMMUNE. 1968 OG 1971

HANDELSDISTRIKT / KOMMUNE	STØNADS-MOTTAKERE I ALT	STØNADSMOTTAKERE ETTER BARNETALL 1) 1	2	3	4 OG OVER	BARN I ALT	AV DETTE MED TRYGD FOR ETT BARN MER ENN ANTALL FAKTISK FORSØRGEDE BARN: STØNADS-MOTTAKERE	BARN	YTELSER I ALT
									1000 KR.
1 9 6 8									
HELE FYLKET ...	14799	1297	8237	3837	1428	22469	..	..	13503
PST. AV HELE LANDET	4,5	4,2	4,8	4,6	3,5	4,3	..	..	4,2
1 9 7 1									
HELE FYLKET ...	25085	10333	8975	4241	1536	47648	1751	2769	52386
PST. AV HELE LANDET	4,6	4,7	4,8	4,6	3,5	4,5	4,3	4,5	4,3
172 SVELVIK/SANDE H.D.	1568	619	561	265	123	3063	97	162	3360
0711 SVELVIK	710	282	251	119	58	1391	41	66	1-93
0713 SANDE	858	337	310	146	65	1672	56	96	1867
181 HORTEN/HOLMESTRAND H.D. ...	4897	1990	1795	801	311	9337	315	486	10211
0702 HOLMESTRAND ...	1096	470	374	176	76	2067	77	117	2240
0703 HORTEN	2009	818	801	292	98	3729	149	225	4070
0714 HOF	297	115	108	52	22	580	11	17	628
0716 VÆLE	423	162	125	91	45	882	14	23	1015
0717 BORRE	1072	425	387	190	70	2079	64	104	2258
182 TØNSBERG H.D. .	8892	3604	3162	1556	570	17059	652	1062	18995
0705 TØNSBERG	1169	588	396	143	42	1994	131	196	2181
0718 RAMNES	410	147	124	95	44	875	32	57	1036
0719 ANDEBU	547	206	178	117	46	1114	26	49	1283
0720 STOKKE	1028	378	359	205	86	2086	62	102	2332
0721 SEM	3016	1184	1109	531	192	5811	203	347	6476
0722 NØTTERØY	2316	925	860	394	137	4417	160	259	4839
0723 TJØME	406	176	136	71	23	762	38	52	848
183 SANDEFJORD H.D.	4648	1974	1661	786	227	8648	362	567	9437
0706 SANDEFJORD	4648	1974	1661	786	227	8648	362	567	9437
184 LARVIK H.D. ...	5080	2146	1796	833	305	9541	325	492	10383
0707 LARVIK 2)	3379	1459	1167	547	206	6318	227	338	6905
0708 STAVERN	349	147	134	56	12	634	31	52	684
0725 TJØLLING	1058	407	396	188	67	2046	50	74	2203
0726 BRUNLANES	..	..	..	..	..	..	..	..	..
0727 HEDRUM	..	..	..	..	..	..	..	..	..
0728 LARDAL	294	133	99	42	20	543	17	28	591

KILDE : RIKSTRYGDEVERKET.
1) OMFATTER OGSÅ BARN PÅ BARNEHJEM; HVERT BARN ER TATT MED SOM EN STØNADSMOTTAKER. 2) OMFATTER OGSÅ TALLENE FOR BRUNLANES OG HEDRUM KOMMUNER.

TABELL 92. SOSIAL HJEMMEHJELP OG LANDBRUKSVIKARTJENESTE, ETTER KOMMUNE. 1968 OG 1971

HANDELSDISTRIKT / KOMMUNE	SOSIAL HJEMMEHJELP: HJEMME-SYKEPLEIERE I ALT	HJEMME-SYKEPLEIERE AV DETTE HELTID	HUSMOR-VIKARER I ALT	HUSMOR-VIKARER AV DETTE HELTID	HJEMMEHJELPERE FOR ELDRE I ALT	HJEMMEHJELPERE FOR ELDRE AV DETTE HELTID	UT-GIFTER I ALT	LANDBRUKSVIKARTJENESTE: LANDBRUKS-VIKARER I ALT	LANDBRUKS-VIKARER AV DETTE HELTID	UT-GIFTER I ALT
							1000 KR.			1000 KR.
1 9 6 8										
HELE FYLKET ...	48	32	83	68	583	-	4345	..	..	..
PST. AV HELE LANDET	7,1	7,9	4,6	4,2	6,2	-	5,6	..	..	..
1 9 7 1										
HELE FYLKET ...	60	44	100	79	1206	6	9285	11	11	446
PST. AV HELE LANDET	6,5	7,7	5,0	4,6	5,2	4,3	5,5	3,5	3,8	4,1
172 SVELVIK/SANDE H.D.	7	1	22	4	56	-	488	2 1)	2 1)	73 1)
0711 SVELVIK	1	1	4	2	38	-	267 }			
0713 SANDE	6	-	18	2	18	-	221 }	2	2	73
181 HORTEN/HOLMESTRAND H.D. ...	12	11	12	12	211	3	1518	2	2	60
0702 HOLMESTRAND ...	3	2	2	2	36	3	414	1	1	30
0703 HORTEN	6	6	7	7	59	-	571	-	-	-
0714 HOF	1	1	-	-	43	-	181	-	-	-
0716 VÆLE	1	1	-	-	20	-	116	1	1	30
0717 BORRE	1	1	3	3	53	-	236	-	-	-

KILDE : NOS SOSIAL HJEMMEHJELP OG MATERIALE I BYRÅET.
1) INKLUDERT DRAMMEN KOMMUNE I BUSKERUD.

TABELL 92 FORTS. SOSIAL HJEMMEHJELP OG LANDBRUKSVIKARTJENESTE, ETTER KOMMUNE. 1968 OG 1971

HANDELSDISTRIKT / KOMMUNE	SOSIAL HJEMMEHJELP: HJEMME-SYKEPLEIERE I ALT	HJEMME-SYKEPLEIERE AV DETTE HELTID	HUSMOR-VIKARER I ALT	HUSMOR-VIKARER AV DETTE HELTID	HJEMMEHJELPERE FOR ELDRE I ALT	HJEMMEHJELPERE FOR ELDRE AV DETTE HELTID	UTGIFTER I ALT	LANDBRUKSVIKARTJENESTE: LANDBRUKS-VIKARER I ALT	LANDBRUKS-VIKARER AV DETTE HELTID	UTGIFTER I ALT
							1000 KR.			1000 KR.
182 TØNSBERG H.D. .	20	15	27	24	497	-	3305	4	4	184
0705 TØNSBERG	5	3	6	6	122	-	1011	-	-	-
0718 RAMNES	1	1	2	1	43	-	171	1	1	51
0719 ANDEBU	1	1	2	-	21	-	126	1	1	50
0720 STOKKE	1	1	2	2	55	-	427	1	1	43
0721 SEM	5	4	7	7	52	-	645	1	1	40
0722 NØTTERØY	6	4	5	5	167	-	715	-	-	-
0723 TJØME	1	1	3	3	37	-	210	-	-	-
183 SANDEFJORD H.D.	10	8	17	17	175	1	1536	-	-	-
0706 SANDEFJORD	10	8	17	17	175	1	1536	-	-	-
184 LARVIK H.D. ...	11	9	22	22	267	2	2438	3	3	129
0707 LARVIK	4	4	7	7	118	-	952	-	-	-
0708 STAVERN	2	-	2	2	19	-	146	-	-	-
0725 TJØLLING	2	2	3	3	32	-	304			
0726 BRUNLANES	-	-	4	4	31	2	345			
0727 HEDRUM	2	2	4	4	60	-	554			
0728 LARDAL	1	1	2	2	7	-	137	3	3	129

TABELL 93. SOSIALHJELP[1]. STØNADSMOTTAKERE ETTER YTELSENS ART, KJØNN, YTELSENS FORMÅL OG UTBETALT ØKONOMISK STØNAD, ETTER STØNADSKOMMUNE. 1968 OG 1970

HANDELSDISTRIKT / KOMMUNE	MED ØKONOMISK STØNAD: I ALT	KJØNN: MENN	KJØNN: KVINNER	YTELSENS FORMÅL: YRKES-OPP-LÆRING	YTELSENS FORMÅL: LIVSOPP-HOLD OG BOLIG	YTELSENS FORMÅL: ANDRE	UTBETALT ØKONOMISK STØNAD	MED ANDRE YTELSER: I ALT	KJØNN: MENN	KJØNN: KVINNER
							1000 KR.			
1 9 6 8										
HELE FYLKET ...	1612	1031	581	12	1206	639	2293	103	68	35
PST. AV HELE LANDET	4,7	4,5	5,2	3,9	4,3	5,0	4,6	3,9	4,7	2,9
1 9 7 0										
HELE FYLKET ...	1584	1014	570	6	1275	561	2669	250	139	111
PST. AV HELE LANDET	4,2	4,1	4,4	1,9	4,3	3,8	4,2	6,4	7,3	5,5
172 SVELVIK/SANDE H.D.	144	103	41	1	126	29	212	2	-	2
0711 SVELVIK	110	80	30	1	97	22	175	2	-	2
0713 SANDE	34	23	11	-	29	7	37	-	-	-
181 HORTEN/HOLMESTRAND H.D. ...	311	197	114	-	255	125	596	26	17	9
0702 HOLMESTRAND ...	45	44	1	-	43	6	2	-	-	-
0703 HORTEN	189	111	78	-	148	92	420	26	17	9
0714 HOF	13	8	5	-	12	1	7	-	-	-
0716 VÅLE	15	8	7	-	10	7	22	-	-	-
0717 BORRE	49	26	23	-	42	19	145	-	-	-
182 TØNSBERG H.D. .	524	346	178	1	425	125	1038	183	98	85
0705 TØNSBERG	290	214	76	1	222	83	314	63	52	11
0718 RAMNES	15	8	7	-	9	7	75	5	2	3
0719 ANDEBU	9	4	5	-	6	4	25	-	-	-
0720 STOKKE	16	9	7	-	13	6	45	2	1	1
0721 SEM	120	71	49	-	110	9	336	106	40	66
0722 NØTTERØY	67	34	33	-	58	16	215	7	3	4
0723 TJØME	7	6	1	-	7	-	28	-	-	-
183 SANDEFJORD H.D.	320	203	117	2	265	154	465	4	4	-
0706 SANDEFJORD	320	203	117	2	265	154	465	4	4	-
184 LARVIK H.D. ...	285	165	120	2	204	128	358	35	20	15
0707 LARVIK	113	77	36	-	101	38	150	6	5	1
0708 STAVERN	23	14	9	-	16	10	20	-	-	-
0725 TJØLLING	33	18	15	1	27	14	37	2	1	1
0726 BRUNLANES	59	22	37	1	26	40	63	5	4	1
0727 HEDRUM	48	29	19	-	26	25	65	1	1	-
0728 LARDAL	9	5	4	-	8	1	23	21	9	12

KILDE : NOS SOSIALHJELPSTATISTIKK OG MATERIALE I BYRÅET.
1) ETTER LOV OM SOSIAL OMSORG.

TABELL 94. FORBRYTELSER ETTERFORSKET AV POLITIET, ETTER ARTEN AV LOVBRUDD, TYPE ÅSTEDSKOMMUNE OG POLITIETS INNSTILLING ELLER AVGJØRELSE. ÅSTEDSFYLKE. 1968 OG 1971

TYPE ÅSTEDSKOMMUNE POLITIETS INNSTILLING ELLER AVGJØRELSE	I ALT	FORBR. MOT DEN ALMINNELIGE ORDEN OG FRED	OMSETNING, BRUK ELLER BESITTELSE AV NARKOTIKA	FORBR. MOT SEDELIGHETEN	FORBR. MOT LIV, LEGEME OG HELBRED	DOKUMENTFALSK OG UNDERSLAG	BEDRAGERI OG UTROSKAP	SKADEVERK	GROVE TYVERIER	SIMPLE TYVERIER	BRUKSTYVERIER AV MOTORKJØRETØY	ANDRE FORBRYTELSER
1 9 6 8												
FORBRYTELSER ETTERFORSKET												
HELE FYLKET	2324	111	38	27	76	48	44	159	659	733	312	117
BYKOMMUNER	1727	78	38	23	58	34	37	119	471	542	239	88
HERREDSKOMMUNER	597	33	-	4	18	14	7	40	188	191	73	29
FORBRYTELSER ETTERFORSKET PR. 100 000 INNBYGGERE 1)												
HELE LANDET	1359	45	5	24	60	39	58	75	410	422	136	85
BYKOMMUNER	2359	57	12	39	97	63	100	111	740	758	241	141
HERREDSKOMMUNER	611	35	1	13	33	20	26	48	163	171	57	44
HELE FYLKET	1371	66	22	16	45	28	26	94	389	432	184	69
BYKOMMUNER	2280	103	50	30	77	45	49	157	622	716	315	116
HERREDSKOMMUNER	637	35	-	4	19	15	8	43	200	204	78	31
1 9 7 1												
FORBRYTELSER ETTERFORSKET												
HELE FYLKET	3136	241	55	50	98	45	102	219	951	878	382	115
BYKOMMUNER	2088	119	47	27	73	37	88	153	588	571	291	94
HERREDSKOMMUNER	1048	122	8	23	25	8	14	66	363	307	91	21
FORBRYTELSER ETTERFORSKET PR. 100 000 INNBYGGERE 1)												
HELE LANDET	1890	69	20	25	81	37	96	107	629	533	196	97
BYKOMMUNER	3265	91	41	39	131	60	177	159	1143	900	363	161
HERREDSKOMMUNER	868	52	3	15	44	21	37	68	247	259	71	51
HELE FYLKET	1788	137	31	29	56	26	58	125	542	500	218	66
BYKOMMUNER	2709	154	61	35	95	48	114	199	763	741	377	122
HERREDSKOMMUNER	1066	124	8	24	26	8	14	67	369	312	93	21
POLITIETS INNSTILLING ELLER AVGJØRELSE												
HENLAGT FORDI INGEN BESTEMT PERSON SIKTET ELLER P.G.A. BEVISETS STILLING	2102	195	4	26	19	14	12	157	684	725	240	26
PÅTALEBEGJÆRINGEN TRUKKET TILBAKE	206	-	-	-	50	6	45	44	8	17	9	27
HENLAGT P.G.A. DØD, FORELDELSE, SINNSSYKDOM ELLER FORDI GJERNINGSMANNEN VAR UNDER 14 ÅR	100	6	1	1	3	1	-	4	26	30	21	7
TILTALE ELLER FORELEGG ...	577	24	38	20	25	23	42	12	183	73	96	41
PÅTALEUNNLATELSE, SAKEN OVERFØRT TIL BARNEVERNSNEMND ELLER INGEN TILTALE AV ANDRE GRUNNER	151	16	12	3	1	1	3	2	50	33	16	14

KILDE : NOS KRIMINALSTATISTIKK. FORBRYTELSER. DESSUTEN MATERIALE I BYRÅET.
1) INNBYGGERE PR. 1. JANUAR.

TABELL 95. SIKTEDE ETTER FORBRYTELSENS ART, TYPE BOSTEDSKOMMUNE, KJØNN OG ALDER. BOSTEDSFYLKE. 1968 OG 1971

TYPE BOSTEDSKOMMUNE KJØNN ALDER	I ALT	FORBR. MOT DEN ALMINNELIGE ORDEN OG FRED	OMSETNING, BRUK ELLER BESITTELSE AV NARKOTIKA	FORBR. MOT SEDELIGHETEN	FORBR. MOT LIV, LEGEME OG HELBRED	DOKUMENTFALSK OG UNDERSLAG	BEDRAGERI OG UTROSKAP	SKADEVERK	GROVE TYVERIER	SIMPLE TYVERIER	BRUKSTYVERIER AV MOTORKJØRETØY	ANDRE FORBRYTELSER
1 9 6 8												
SIKTEDE												
HELE FYLKET	477	5	31	9	26	22	9	6	166	105	45	53
BYKOMMUNER	305	5	27	7	21	12	6	1	109	60	28	29
HERREDSKOMMUNER	172	-	4	2	5	10	3	5	57	45	17	24
SIKTEDE PR. 100 000 INNBYGGERE 1)												
HELE LANDET	305	9	3	9	22	16	10	16	91	65	23	41
BYKOMMUNER	437	9	7	11	27	22	15	17	142	94	32	61
HERREDSKOMMUNER	213	9	1	7	19	11	7	15	55	45	16	28
HELE FYLKET	347	4	23	7	19	16	7	4	120	76	33	38
BYKOMMUNER	648	11	57	15	45	26	13	2	231	127	59	62
HERREDSKOMMUNER	190	-	4	2	6	11	3	6	63	50	19	26
1 9 7 1												
SIKTEDE												
HELE FYLKET	511	24	36	17	23	25	15	14	187	81	36	53
BYKOMMUNER	309	16	18	10	14	16	9	6	96	60	24	40
HERREDSKOMMUNER	202	8	18	7	9	9	6	8	91	21	12	13
SIKTEDE PR. 100 000 INNBYGGERE 1)												
HELE LANDET	356	9	14	9	28	14	14	15	109	74	26	44
BYKOMMUNER	523	9	24	12	37	20	21	16	167	115	36	66
HERREDSKOMMUNER	232	9	6	7	22	10	8	15	66	43	18	28
HELE FYLKET	317	15	22	11	14	16	9	9	116	50	22	33
BYKOMMUNER	435	23	25	14	20	23	13	8	135	84	34	56
HERREDSKOMMUNER	224	9	20	8	10	10	7	9	101	23	13	14
KJØNN												
MENN	443	23	26	17	22	21	12	14	178	66	36	28
KVINNER	68	1	10	-	1	4	3	-	9	15	-	25
ALDER												
UNDER 14 ÅR	107	8	-	1	1	-	-	9	50	26	7	5
14 - 17 "	148	8	13	1	2	7	1	3	71	23	13	6
18 - 20 "	77	5	18	1	4	8	-	-	20	6	9	6
21 - 24 "	52	1	4	3	7	4	7	1	20	4	1	-
25 ÅR OG OVER	127	2	1	11	9	6	7	1	26	22	6	36

KILDE : MATERIALE I BYRÅET.
1) INNBYGGERE 5 ÅR OG OVER PR. 1. JANUAR.

TABELL 96. DOMFELTE, BOTLAGTE OG PÅTALEFRITATTE FOR FORBRYTELSER, ETTER KJØNN, REAKSJONENS ART, TYPE BOSTEDSKOMMUNE OG ALDER. BOSTEDSFYLKE. 1968 OG 1971

TYPE BOSTEDSKOMMUNE / ALDER	I ALT	KJØNN: MENN	KJØNN: KVINNER	REAKSJONENS ART: UBETINGET FENGSEL	FENGSEL OG SIKRING ELLER SIKRING ALENE	UNGDOMSFENGSEL	BOT	DOMSUTSETTELSE ELLER BETINGET FENGSEL	PÅTALEUNNLATELSE ELLER OVERFØRING AV SAKEN TIL BARNEVERNSNEMND
1 9 6 8									
DOMFELTE, BOTLAGTE OG PÅTALEFRITATTE FOR FORBRYTELSER									
HELE FYLKET	433	380	53	90	1	5	30	156	151
BYKOMMUNER	289	256	33	70	1	4	13	98	103
HERREDSKOMMUNER	144	124	20	20	-	1	17	58	48
DOMFELTE, BOTLAGTE OG PÅTALEFRITATTE FOR FORBRYTELSER PR. 100 000 1) INNBYGGERE									
HELE LANDET	288	526	57	68	3	2	33	103	79
BYKOMMUNER	427	804	91	116	4	2	53	146	106
HERREDSKOMMUNER	180	336	29	31	2	1	18	70	58
HELE FYLKET	331	590	80	69	1	4	23	119	115
BYKOMMUNER	706	1715	154	171	2	10	32	239	252
HERREDSKOMMUNER	159	277	44	22	-	1	19	64	53
1 9 7 1									
DOMFELTE, BOTLAGTE OG PÅTALEFRITATTE FOR FORBRYTELSER									
HELE FYLKET	419	370	49	107	1	4	39	150	118
BYKOMMUNER	258	224	34	72	-	3	33	86	64
HERREDSKOMMUNER	161	146	15	35	1	1	6	64	54
DOMFELTE, BOTLAGTE OG PÅTALEFRITATTE FOR FORBRYTELSER PR. 100 000 1) INNBYGGERE									
HELE LANDET	335	614	65	89	2	1	36	112	95
BYKOMMUNER	473	893	98	142	2	2	51	153	123
HERREDSKOMMUNER	228	412	37	47	1	1	24	81	74
HELE FYLKET	309	555	71	79	1	3	29	110	87
BYKOMMUNER	423	762	108	118	-	5	54	141	105
HERREDSKOMMUNER	214	392	40	47	1	1	8	85	72
ALDER									
14 - 17 ÅR	174	150	24	11	-	4	1	46	112
18 - 20 "	86	84	2	33	-	-	3	45	5
21 - 24 "	51	46	5	22	-	-	4	25	-
25 ÅR OG OVER	108	90	18	41	1	-	31	34	1

KILDE : MATERIALE I BYRÅET.
1) INNBYGGERE 14 ÅR OG OVER PR. 1. JANUAR.

TABELL 97. SKOLER, ELEVER ETTER KJØNN OG LÆRERE, ETTER SKOLEKOMMUNE OG SKOLESLAG. 1969 OG 1971[1)]

HANDELSDISTRIKT SKOLEKOMMUNE SKOLESLAG	SKOLER	ELEVER I ALT	ELEVER MENN	ELEVER KVINNER	LÆRERE[2)] I FULL POST	LÆRERE[2)] I TIMEPOST
1969						
HELE FYLKET	169	32120	..	..	1744	..
PST. AV HELE LANDET	3,3	4,3	..	..	45	..
1971						
HELE FYLKET	165	32530	..	..	1877	..
PST. AV HELE LANDET	3,5	4,3	..	..	4,3	..
172 SVELVIK/SANDE H.D.	11	1722	..	..	87	..
0711 SVELVIK	5	802	..	..	38	..
BARNESKOLE/UNGDOMSSKOLE	4	778	..	..	36	..
REALSKOLE/GYMNAS	1	24	..	..	2	6
0713 SANDE	6	920	..	..	49	..
BARNESKOLE/UNGDOMSSKOLE	6	920	..	..	49	..
181 HORTEN/HOLMESTRAND H.D.	33	6195	..	..	362	..
0702 HOLMESTRAND	11	1288	..	..	76	..
BARNESKOLE/UNGDOMSSKOLE/FRAMHALDSSKOLE	7	875	..	..	38	..
SPESIALSKOLE	1	40	27	13	12	3
REALSKOLE/GYMNAS	1	235	..	..	14	5
FAG- OG YRKESSKOLE	2	138	69	69	12	7
0703 HORTEN	10	2754	..	..	157	..
BARNESKOLE/UNGDOMSSKOLE	4	1893	..	..	86	..
REALSKOLE/GYMNAS	1	411	..	..	28	4
FAG- OG YRKESSKOLE	4	268	161	107	30	23
TEKNISK SKOLE	1	182	182	0	13	12
0714 HOF	1	286	..	..	21	..
BARNESKOLE/UNGDOMSSKOLE	1	286	..	..	21	..
0716 VÆLE	4	579	..	..	31	..
BARNESKOLE/UNGDOMSSKOLE	4	579	..	..	31	..
0717 ØORRE	7	1288	..	..	77	..
BARNESKOLE/UNGDOMSSKOLE	6	1144	..	..	62	..
FAG-OG YRKESSKOLE	1	144	144	0	15	0
182 TØNSBERG H.D.	63	12116	..	..	672	..
0705 TØNSBERG	13	3009	..	..	200	..
BARNESKOLE/UNGDOMSSKOLE	5	1100	..	..	61	..
REALSKOLE/GYMNAS	2	980	..	..	63	13
FAG- OG YRKESSKOLE	5	833	565	268	76	61
TEKNISK SKOLE	1	96	95	1	0	16
0718 RAMNES	1	259	..	..	11	..
BARNESKOLE	1	259	..	..	11	..
0719 ANDEBU	7	678	..	..	50	..
BARNESKOLE/UNGDOMSSKOLE	6	646	..	..	38	..
SPESIALSKOLE	1	32	25	7	12	0
0720 STOKKE	10	1231	..	..	74	..
BARNESKOLE/UNGDOMSSKOLE	8	1035	..	..	54	..
FAG- OG YRKESSKOLE	2	196	175	21	20	7
0721 SEM	14	3747	..	..	185	..
BARNESKOLE/UNGDOMSSKOLE	13	3337	..	..	154	..
LÆRERSKOLE	1	410	187	223	31	6
0722 NØTTERØY	15	2774	..	..	127	..
BARNESKOLE/UNGDOMSSKOLE	13	2534	..	..	116	..
REALSKOLE/GYMNAS	1	216	..	..	7	9
FAG- OG YRKESSKOLE	1	24	0	24	4	2
0723 TJØME	3	418	..	..	25	..
BARNESKOLE/UNGDOMSSKOLE	3	418	..	..	25	..
183 SANDEFJORD H.D.	29	6170	..	..	394	..
0706 SANDEFJORD	29	6170	..	..	394	..
BARNESKOLE/UNGDOMSSKOLE	21	4767	..	..	281	..
SPESIALSKOLE	1	37	19	18	10	0
FOLKEHØGSKOLE	1	84	29	55	9	2
REALSKOLE/GYMNAS	2	751	..	..	49	10
FAG- OG YRKESSKOLE	4	531	348	183	45	52
184 LARVIK H.D.	29	6327	..	..	362	..
0707 LARVIK	9	2190	..	..	132	..
BARNESKOLE/UNGDOMSSKOLE	5	1305	..	..	73	..
SPESIALSKOLE	1	40	28	12	8	3
REALSKOLE/GYMNAS	1	412	..	..	24	4
FAG- OG YRKESSKOLE	2	433	288	145	27	15
0708 STAVERN	1	246	..	..	11	..
BARNESKOLE	1	246	..	..	11	..
0725 TJØLLING	4	1253	..	..	69	..
BARNESKOLE/UNGDOMSSKOLE	3	1113	..	..	53	..
FAG- OG YRKESSKOLE	1	140	0	140	16	4
0726 BRUNLANES	6	1025	..	..	60	..
BARNESKOLE/UNGDOMSSKOLE	5	932	..	..	51	..
FOLKEHØGSKOLE	1	93	27	66	9	0
0727 HEDRUM	6	1280	..	..	70	..
BARNESKOLE/UNGDOMSSKOLE	6	1280	..	..	70	..
0728 LARDAL	3	333	..	..	20	..
BARNESKOLE/UNGDOMSSKOLE	3	333	..	..	20	..

KILDE : NOS UNDERVISNINGSSTATISTIKK. GRUNNSKOLER, NOS UNDERVISNINGSSTATISTIKK. FOLKEHØGSKOLAR, REALSKOLAR OG GYMNAS, NOS UNDERVISNINGSSTATISTIKK. FAG- OG YRKESSKOLER OG NOS UNDERVISNINGSSTATISTIKK. UNIVERSITETER OG HØGSKOLER. DESSUTEN MATERIALE I BYRÅET.
1) PR. 1. OKTOBER UNNTATT FOR FAGSKOLER I LANDBRUKET DER TELLINGSTIDSPUNKTET ER 31. OKTOBER, OG UNIVERSITETER DER REGISTRERINGSTIDEN ER HØSTSEMESTERET. 2) OMFATTER IKKE LÆRERE VED UNIVERSITETENE.

TABELL 98. STUDENTER I HØSTSEMESTERET MED HJEMSTED I FYLKET, ETTER KJØNN, LÆRESTED OG STUDIUM. 1969 OG 1970

LÆRESTED / STUDIUM	ALLE STUDENTER				AV DETTE NYE STUDENTER			
	I ALT	PST. AV HELE LANDET	MENN	KVINNER	I ALT	PST. AV HELE LANDET	MENN	KVINNER
1 9 6 9								
HELE FYLKET	925	3,4	712	213	235	3,4	164	71
PST. AV HELE LANDET	3,4	.	3,6	2,8	3,4	.	3,7	2,8
1 9 7 0								
HELE FYLKET	975	3.2	726	249	237	3.6	158	79
PST. AV HELE LANDET	3,2	.	3,4	2,9	3,6	.	3,9	3,3
LÆRESTED								
NORGES LANDBRUKSHØGSKOLE	16	3.1	13	3	2	1.1	2	-
UNIVERSITETET I OSLO	701	4.1	489	212	200	5.8	125	75
DET TEOLOGISKE MENIGHETSFAKULTETET	23	4.6	18	5	2	3.0	1	1
NORGES VETERINÆRHØGSKOLE	1	0.5	1	-	-	-	-	-
ARKITEKTHØGSKOLEN I OSLO	6	3.3	5	1	-	-	-	-
UNIVERSITETET I BERGEN	55	1.0	38	17	4	0.3	3	1
NORGES HANDELSHØYSKOLE	41	4.5	39	2	10	5.4	9	1
NORGES LÆRERHØGSKOLE	14	1.1	9	5	2	0.5	2	-
NORGES TEKNISKE HØGSKOLE	112	3.1	109	3	17	2.4	16	1
NORGES IDRETTSHØGSKOLE	6	3.0	5	1	-	-	-	-
STUDIUM								
FILOLOGI	187	2.8	103	84	28	3.2	18	10
CAND. MAG.	86	2.5	36	50	14	2.4	6	8
CAND. PHILOL.	84	3.1	55	29	13	5.1	11	2
MAGISTERGRAD	17	3.0	12	5	1	2.5	1	-
TEOLOGI, CAND. THEOL.	23	4.2	21	2	1	1.5	1	-
PEDAGOGIKK	7	4.2	5	2	1	4.5	1	-
CAND. PAED.	6	4.2	4	2	1	4.8	1	-
MAGISTERGRAD	1	4.2	1	-	-	-	-	-
SOSIALØKONOMI	30	3.9	29	1	3	3.2	2	1
EXAM. OECON.	1	1.6	1	-	-	-	-	-
CAND. OECON.	29	4.1	28	1	3	3.9	2	1
SOSIOLOGI	5	3.0	5	-	-	-	-	-
MAGISTERGRAD	5	3.9	5	-	-	-	-	-
PSYKOLOGI	47	4.2	29	18	11	4.8	8	3
CAND. PSYCHOL.	47	4.5	29	18	11	5.1	8	3
JUS, CAND. JUR.	71	3.0	62	9	15	3.6	13	2
SAMFUNNSFAG ELLERS	52	3.7	38	14	11	5.3	9	2
CAND. MAG.	11	2.2	5	6	7	5.3	5	2
CAND. POLIT.	38	4.6	30	8	3	4.2	3	-
MAGISTERGRAD (STATSVITENSKAP)	3	4.2	3	-	1	25.0	1	-
AKTUARFAG	1	1.9	-	1	-	-	-	-
AKTUARKANDIDAT	1	2.3	-	1	-	-	-	-
REALFAG ELLERS	149	3.8	131	18	33	5.3	26	7
CAND. MAG.	30	2.1	25	5	7	2.3	5	2
CAND. REAL.	117	4.7	104	13	26	8.8	21	5
MAGISTERGRAD	2	2.4	2	-	-	-	-	-
MEDISIN, CAND. MED.	50	3.1	44	6	7	2.9	6	1
ODONTOLOGI, CAND. ODONT.	30	4.4	22	8	-	-	-	-
FARMASI, CAND. PHARM.	7	4.5	1	6	2	5.9	-	2
VETERINÆRMEDISIN	2	0.9	2	-	-	-	-	-
LANDBRUKSFAG	16	3.1	13	3	2	1.1	2	-
INGENIØRFAG	103	3.1	102	1	17	2.5	16	1
ARKITEKTUR	14	3.2	11	3	-	-	-	-
SIVILØKONOMI	39	4.4	37	2	10	5.4	9	1
HANDELSLÆRERFAG	2	6.5	2	-	-	-	-	-
ERNÆRING	1	2.2	-	1	1	7.7	-	1
IDRETTSUTDANNING	6	3.1	5	1	-	-	-	-
ENKELTFAG MED EKSAMEN	82	3.6	41	41	55	6.8	28	27
ADJUNKTUTDANNING	11	1.2	7	4	5	1.2	4	1
FORBEREDENDE PRØVER	40	2.9	16	24	35	3.2	15	20

KILDE : NOS UNDERVISNINGSSTATISTIKK. UNIVERSITETER OG HØGSKOLER. DESSUTEN MATERIALE I BYRÅET.

TABELL 99. ELEVER OG PRIVATISTER SOM AVSLUTTET EN UTDANNINGSAKTIVITET, ETTER KJØNN, UTFALL OG UTDANNINGENS ART. SKOLEFYLKE. SKOLEÅRET 1971-72

UTDANNINGENS ART	I ALT	MENN				KVINNER			
		I ALT	AV-BRUTT	IKKE FULL-FØRT ELLERS	FULL-FØRT	I ALT	AV-BRUTT	IKKE FULL-FØRT ELLERS	FULL-FØRT
HELE FYLKET	8888	4798	130	259	4409	4090	53	152	3885
PST. AV HELE LANDET	4,3	4,3	4,7	3,3	4,3	4,3	3,2	2,8	4,4
UTDANNING PÅ UNGDOMSSKOLENIVÅ	5781	2884	103	49	2732	2897	45	56	2796
ALLMENT FAGFELT	3141	1557	10	-	1547	1584	5	-	1579
GRUNNSKOLEUTDANNING	2868	1420	10	-	1410	1448	2	-	1446
SPESIALSKOLEUTDANNING	13	5	-	-	5	8	1	-	7
FRAMHALDSSKOLEUTDANNING	55	24	-	-	24	31	2	-	29
ALLMENNUTDANNING PÅ UNGDOMSSKOLENIVÅ ELLERS	205	108	-	-	108	97	-	-	97
ADMINISTRASJON OG ØKONOMI	723	224	5	31	188	499	12	52	435
KONTOR- OG HANDELSFAG, GENERELT	245	121	5	22	94	124	2	15	107
KONTORFAG	352	59	-	3	56	293	7	22	264
HANDELSFAG	126	44	-	6	38	82	3	15	64
INDUSTRI, HÅNDVERK OG TEKNIKK	1029	672	29	7	636	357	11	2	344
TEKSTIL-, SØM- OG LÆRVAREFAG	292	-	-	-	-	292	9	1	282
MEKANISKE FAG ELLERS	33	30	-	-	30	3	-	-	3
JERN- OG METALLFAG ELLERS	400	397	23	5	369	3	-	1	2
ELEKTROFAG	103	103	-	1	102	-	-	-	-
TREARBEIDS-, BYGGE- OG ANLEGGSFAG	69	64	2	-	62	5	1	-	4
GRAFISKE FAG	8	8	2	-	6	-	-	-	-
NÆRINGSMIDDELFAG	5	3	-	-	3	2	-	-	2
INDUSTRIELLE, HÅNDVERKSMESSIGE OG TEKNISKE FAG ELLERS	119	67	2	1	64	52	1	-	51
SAMFERDSEL	313	311	47	3	261	2	-	-	2
MARITIME MASKINISTFAG	103	103	-	-	103	-	-	-	-
SJØFARTSFAG ELLERS	210	208	47	3	158	2	-	-	2
HELSEVERN	55	-	-	-	-	55	-	-	55
SYKEPLEIEFAG	55	-	-	-	-	55	-	-	55
TJENESTEYTING OG FORSVAR	520	120	12	8	100	400	17	2	381
HUSSTELLFAG	364	1	1	-	-	363	17	1	345
HOTELL- OG RESTAURANTFAG	106	103	10	8	85	3	-	1	2
HYGIENE- OG SKJØNNHETSPLEIEFAG	39	5	-	-	5	34	-	-	34
VAKTMESTER- OG RENGJØRINGSFAG	11	11	1	-	10	-	-	-	-
UTDANNING PÅ GYMNASNIVÅ	2687	1692	25	190	1477	995	6	86	903
ALLMENT FAGFELT	1752	883	1	147	735	869	4	79	786
UTVIDET GRUNNSKOLEUTDANNING (10. FRIV. ÅR)	386	219	-	-	219	167	-	-	167
GYMNASUTDANNING	886	471	-	139	332	415	1	68	346
FOLKEHØGSKOLEUTDANNING	175	55	1	-	54	120	3	-	117
REALSKOLEUTDANNING, 3. KLASSE	305	138	-	8	130	167	-	11	156
ADMINISTRASJON OG ØKONOMI	157	136	-	14	122	21	-	4	17
ADMINISTRATIVE FAG	47	40	-	-	40	7	-	-	7
KONTORFAG	24	17	-	5	12	7	-	2	5
HANDELSFAG	86	79	-	9	70	7	-	2	5
INDUSTRI, HÅNDVERK OG TEKNIKK	231	200	2	5	193	31	-	2	29
TEKSTIL-, SØM- OG LÆRVAREFAG	27	-	-	-	-	27	-	2	25
MEKANISKE FAG ELLERS	81	80	-	-	80	1	-	-	1
JERN- OG METALLFAG ELLERS	13	13	1	-	12	-	-	-	-
ELEKTROFAG	57	57	1	-	56	-	-	-	-
TREARBEIDS-, BYGGE- OG ANLEGGSFAG	50	48	-	5	43	2	-	-	2
NÆRINGSMIDDELFAG	3	2	-	-	2	1	-	-	1
SAMFERDSEL	275	267	13	20	234	8	2	1	5
MARITIME NAVIGASJONSFAG	118	118	8	12	98	-	-	-	-
MARITIME MASKINISTFAG	136	135	-	7	128	1	-	-	1
TELEKOMMUNIKASJONSFAG	21	14	5	1	8	7	2	1	4
HELSEVERN	39	-	-	-	-	39	-	-	39
SYKEPLEIEFAG	39	-	-	-	-	39	-	-	39
JORDBRUK, SKOGBRUK OG FISKE	171	149	5	2	142	22	-	-	22
JORDBRUKSFAG	101	94	1	1	92	7	-	-	7
GARTNERI- OG HAGEBRUKSFAG	70	55	4	1	50	15	-	-	15
TJENESTEYTING OG FORSVAR	62	57	4	2	51	5	-	-	5
HOTELL- OG RESTAURANTFAG	62	57	4	2	51	5	-	-	5
UTDANNING PÅ UNIVERSITETS- OG HØGSKOLENIVÅ 1	302	158	-	18	140	144	2	10	132
UNDERVISNING	149	56	-	2	54	93	2	3	88
KLASSELÆRERUTDANNING	149	56	-	2	54	93	2	3	88
ADMINISTRASJON, ØKONOMI, SAMFUNNSVITENSKAP OG JUS	101	50	-	13	37	51	-	7	44
ØKONOMISK-ADMINISTRATIVE FAG	101	50	-	13	37	51	-	7	44
NATURVITENSKAP OG TEKNIKK	52	52	-	3	49	-	-	-	-
MASKINTEKNISKE FAG	52	52	-	3	49	-	-	-	-
UTDANNING PÅ UNIVERSITETS- OG HØGSKOLENIVÅ 2	118	64	2	2	60	54	-	-	54
UNDERVISNING	118	64	2	2	60	54	-	-	54
KLASSELÆRERUTDANNING	88	42	2	-	40	46	-	-	46
FAGLÆRERUTDANNING	30	22	-	2	20	8	-	-	8

KILDE : NOS UNDERVISNINGSSTATISTIKK. AVSLUTTET UTDANNING. DESSUTEN MATERIALE I BYRÅET.

TABELL 100. VOKSENOPPLÆRING I SKOLEVERKET ETTER ARRANGØR OG FAG. KURS OG DELTAKERE. FYLKET. SKOLEÅRENE 1969-70 OG 1970-71

FAG	KURS ARRANGERT AV FYLKESARBEIDSKONTORET				KURS ARRANGERT AV SKOLENE			
	KURS		DELTAKERE		KURS		DELTAKERE	
	I ALT	PST. AV HELE LANDET	I ALT	PST. AV HELE LANDET	I ALT	PST. AV HELE LANDET	I ALT	PST. AV HELE LANDET
1969-70								
HELE FYLKET	30	5,4	..	..	12	4,1	..	..
1970-71								
HELE FYLKET	2	0,4	25	0,4	13	3,0	266	3,8
FAG								
GRUNNSKOLEUTDANNING PÅ UNGDOMSSKOLETRINNET	-	-	-	-	1	1,2	32	2,0
REALSKOLE- GYMNASUTDANNING	-	-	-	-	6	5,4	129	6,9
ALLMENNUTDANNING ELLERS	-	-	-	-	-	-	-	-
HISTORIE-, LITTERATUR- OG SPRÅKFAG	-	-	-	-	-	-	-	-
REKLAMETEGNING OG DEKORASJON	-	-	-	-	-	-	-	-
MUSIKKFAG	-	-	-	-	-	-	-	-
BILDENDE KUNST	-	-	-	-	-	-	-	-
BRUKSKUNST (FORMGIVING)	-	-	-	-	-	-	-	-
UNDERVISNINGSFAG	-	-	-	-	-	-	-	-
KONTOR- OG HANDELSFAG	2	2,7	25	1,8	3	13,6	57	12,4
TEKSTIL-, SØM OG LÆRVAREFAG	-	-	-	-	-	-	-	-
MEKANISKE FAG	-	-	-	-	-	-	-	-
JERN- OG METALLFAG	-	-	-	-	2	2,7	36	3,7
ELEKTROFAG	-	-	-	-	-	-	-	-
TREARBEIDS-, BYGGE- OG ANLEGGSFAG	-	-	-	-	-	-	-	-
NÆRINGSMIDDELFAG	-	-	-	-	-	-	-	-
INDUSTRIELLE, HÅNDVEKSMESSIGE OG TEKNISKE FAG	-	-	-	-	-	-	-	-
MARITIME NAVIGASJONSFAG	-	-	-	-	-	-	-	-
MARITIME MASKINFAG	-	-	-	-	-	-	-	-
VEGTRAFIKKFAG	-	-	-	-	-	-	-	-
SYKEPLEIEFAG	-	-	-	-	-	-	-	-
JORDBRUKSFAG	-	-	-	-	-	-	-	-
FISKEFAG	-	-	-	-	-	-	-	-
HUSTELLFAG	-	-	-	-	1	8,3	12	6,1
HOTELL- OG RESTAURANTFAG	-	-	-	-	-	-	-	-
HYGIENEFAG	-	-	-	-	-	-	-	-
ØVRIGE FAG	-	-	-	-	-	-	-	-

KILDE : NOS UNDERVISNINGSSTATISTIKK. VOKSENOPPLÆRING OG FOLKEOPPLYSNING. DESSUTEN MATERIALE I BYRÅET.

TABELL 101. VOKSENOPPLÆRING OG FOLKEOPPLYSNING ARRANGERT AV FOLKEOPPLYSNINGSORGANISASJONENE OG LOKALE ORGANISASJONER. KURS OG DELTAKERE, ETTER FAG. FYLKET. 1969 OG 1971

1) FAG	KURS		DELTAKERE	
	I ALT	PST. AV HELE LANDET	I ALT	PST. AV HELE LANDET
1 9 6 9				
HELE FYLKET	900	4,4	8728	4,0
1 9 7 1				
HELE FYLKET	1147	4,6	13968	4,6
FAG				
FILOSOFI, RELIGION OG PSYKOLOGI	80	5,6	1330	6,1
SPRÅK	178	5,4	2168	5,1
LITTERATUR	31	8,6	236	8,2
MUSIKK, BILLEDKUNST, TEATER OG FILM	64	3,6	739	3,0
HISTORIE OG GEOGRAFI	10	4,8	83	2,9
SAMFUNNSKUNNSKAP OG RETTSLÆRE	181	6,0	2177	9,3
HEIM OG FAMILIE	58	4,8	585	4,7
ORGANISASJONSARBEID OG PEDAGOGIKK	76	3,8	975	3,3
TEKNIKK, INDUSTRI OG TRANSPORT	31	3,7	504	4,5
ØKONOMI OG NÆRINGSLIV	103	4,4	1119	3,9
REALFAG, NATURVITENSKAP, HELSESTELL OG IDRETT	75	2,9	1109	2,8
FORMING OG PRAKTISKE KURS	231	4,8	2412	4,7
UOPPGITT	29	3,1	531	3,6

KILDE : NOS UNDERVISNINGSSTATISTIKK. VOKSENOPPLÆRING OG FOLKEOPPLYSNING. DESSUTEN MATERIALE I BYRÅET.
1) BARE KURS SOM HAR OPPGITT TALL PÅ DELTAKERE ER TATT MED I TABELLEN.

TABELL 102. PERSONER MED STEMMERETT, VALGDELTAKING OG STEMMER ETTER OFFISIELL VALGLISTE VED KOMMUNEVALGET 1971, ETTER KOMMUNE

KOMMUNE	PERSONER MED STEMMERETT			VALGDELTAKING I PST.				
	I ALT	MENN	KVINNER	BEGGE KJØNN	MENN	KVINNER	I ALT	DET NORSKE ARBEIDER-PARTI
HELE FYLKET	118573	57723	60850	74,6	73,9	75,4	88100	36805
0702 HOLMESTRAND	4864	2421	2443	82,1	80,5	83,7	3965	2065
0703 HORTEN	9677	4702	4975	73,0	70,8	75,1	7021	3224
0705 TØNSBERG	7990	3523	4467	74,1	76,4	72,3	5877	2710
0706 SANDEFJORD	21804	10567	11237	71,7	70,1	73,2	15569	5502
0707 LARVIK	7283	3348	3935	75,4	75,0	75,8	5466	2595
0708 STAVERN	1501	743	758	79,8	78,1	81,5	1192	527
0711 SVELVIK	2982	1486	1496	74,4	73,7	75,1	2207	1277
0713 SANDE	3884	1987	1897	75,0	74,4	75,6	2899	1644
0714 HOF	1571	804	767	84,0	81,1	87,0	1310	693
0716 VÅLE	1932	966	966	78,5	79,5	77,5	1512	500
0717 ÅORRE	4804	2368	2436	75,7	74,3	77,0	3619	1515
0718 RAMNES	1795	919	876	79,1	79,9	78,2	1416	473
0719 ANDEBU	2380	1249	1131	73,0	73,3	72,8	1728	608
0720 STOKKE	4345	2162	2183	73,5	72,2	74,8	3188	1111
0721 SEM	13031	6429	6602	73,5	73,9	73,1	9557	3769
0722 NØTTERØY	10637	5105	5532	73,5	73,0	74,0	7795	2765
0723 TJØME	2057	1023	1034	78,9	76,1	81,8	1618	735
0725 TJØLLING	4462	2189	2273	78,2	77,0	79,4	3480	1573
0726 BRUNLANES	4455	2199	2256	74,0	74,5	73,5	3282	1359
0727 HEDRUM	5543	2747	2796	74,0	71,1	76,9	4082	1497
0728 LARDAL	1576	786	790	83,8	84,6	82,9	1317	663

KILDE : NOS KOMMUNEVALGET 1971 I.
1) UTREGNET PÅ GRUNNLAG AV LISTESTEMMENE FOR DE ENKELTE VALGLISTER.

TABELL 103. VALGTE REPRESENTANTER VED KOMMUNEVALGET 1971, ETTER KJØNN, OFFISIELL VALGLISTE OG KOMMUNE

KOMMUNE	I ALT	MENN	KVIN-NER	DET NORSKE ARBEIDERPARTI		HØYRE		KRISTELIG FOLKEPARTI		NORGES KOM-MUNISTISKE PARTI	
				MENN	KVIN-NER	MENN	KVIN-NER	MENN	KVIN-NER	MENN	KVIN-NER
HELE FYLKET	667	558	109	253	45	133	40	39	6	-	-
0702 HOLMESTRAND	31	25	6	14	3	3	3	2	-	.	.
0703 HORTEN	53	41	12	21	4	12	5	2	1	.	.
0705 TØNSBERG	53	43	10	21	4	15	4	3	1	.	.
0706 SANDEFJORD	55	47	8	18	2	17	4	3	-	-	-
0707 LARVIK	53	43	10	22	4	8	2	3	1	.	.
0708 STAVERN	21	18	3	9	1	5	1	1	-	.	.
0711 SVELVIK	25	23	2	14	2	5	-	2	-	.	.
0713 SANDE	25	20	5	12	3	2	1	1	-	.	.
0714 HOF	17	16	1	9	-	-	1	.	.	.	.
0716 VÅLE	21	17	4	5	2	3	1	1	-	.	.
0717 ÅORRE	27	20	7	10	2	6	3	-	1	.	.
0718 RAMNES	21	19	2	6	1	3	-	1	-	.	.
0719 ANDEBU	25	21	4	7	2	5	1	2	-	.	.
0720 STOKKE	31	26	5	8	3	5	2	3	-	.	.
0721 SEM	41	32	9	14	3	10	4	2	1	.	.
0722 NØTTERØY	41	34	7	12	3	14	4	2	-	.	.
0723 TJØME	21	19	2	10	-	6	2	1	-	.	.
0725 TJØLLING	29	26	3	12	2	5	-	2	-	.	.
0726 BRUNLANES	25	22	3	11	-	2	1	2	1	.	.
0727 HEDRUM	35	31	4	11	2	5	1	5	-	.	.
0728 LARDAL	17	15	2	7	2	2	-	1	-	.	.

KILDE : NOS KOMMUNEVALGET 1971 I.

STEMMER 1)									
HØYRE	KRISTELIG FOLKEPARTI	NORGES KOMMUNISTISKE PARTI	SENTERPARTIET	SOSIALISTISK FOLKEPARTI	VENSTRE	BORGERLIGE FELLESLISTER	VENSTRESOSIALISTISKE FELLESLISTER	UPOLITISKE, LOKALE OG ANDRE LISTER	NR.
24238	6725	118	9039	2906	7333	221	712	3	07
729	284	.	470	235	181	.	.	1	0702
2151	417	.	.	473	756	.	.	-	0703
1992	492	.	.	404	279	.	.	-	0705
5637	1069	118	1077	683	1482	.	.	1	0706
1060	459	.	.	.	640	.	712	-	0707
335	105	.	.	.	225	.	.	-	0708
468	165	.	233	.	64	.	.	-	0711
324	147	.	700	.	84	.	.	-	0713
113	.	.	283	.	.	221	.	-	0714
303	103	.	606	.	.	.	.	-	0716
1160	158	.	431	158	197	.	.	-	0717
187	92	.	638	.	26	.	.	-	0718
408	137	.	364	.	211	.	.	-	0719
685	317	.	785	.	290	.	.	-	0720
3027	862	.	813	535	551	.	.	-	0721
3191	512	.	416	418	492	.	.	1	0722
636	94	.	80	.	73	.	.	-	0723
584	226	.	653	.	444	.	.	-	0725
418	445	.	433	.	627	.	.	-	0726
681	570	.	715	.	619	.	.	-	0727
149	71	.	342	.	92	.	.	-	0728

SENTERPARTIET		SOSIALISTISK FOLKEPARTI		VENSTRE		BORGERLIGE FELLESLISTER		VENSTRESOSIALISTISKE FELLESLISTER		UPOLITISKE, LOKALE OG ANDRE LISTER		NR.
MENN	KVINNER	MENN	KVINNER	MENN	KVINNER	MENN	KVINNER	MENN	KVINNER	MENN	KVINNER	
71	7	13	2	40	8	3	-	6	1	-	-	07
3	-	2	-	1	-	.	.	.	.	-	-	0702
.	.	3	-	3	2	.	.	.	.	.	.	0703
.	.	2	1	2	-	.	.	.	.	.	.	0705
4	-	1	1	4	1	.	.	.	.	-	-	0706
.	.	.	.	4	2	.	.	6	1	.	.	0707
.	.	.	.	3	1	.	.	.	.	.	.	0708
2	-	.	.	-	-	.	.	.	.	.	.	0711
5	1	.	.	-	-	.	.	.	.	.	.	0713
4	-	.	.	.	.	3	-	.	.	.	.	0714
8	1	.	.	.	.	.	.	.	.	.	.	0716
2	1	1	-	1	-	.	.	.	.	.	.	0717
9	1	.	.	-	-	.	.	.	.	.	.	0718
4	1	.	.	3	-	.	.	.	.	.	.	0719
8	-	.	.	2	-	.	.	.	.	.	.	0720
2	1	2	-	2	-	.	.	.	.	.	.	0721
2	-	2	-	2	-	.	.	.	.	-	-	0722
1	-	.	.	1	-	.	.	.	.	.	.	0723
5	-	.	.	2	1	.	.	.	.	.	.	0725
3	-	.	.	4	1	.	.	.	.	.	.	0726
5	1	.	.	5	-	.	.	.	.	.	.	0727
4	-	.	.	1	-	.	.	.	.	.	.	0728

MERKNADER TIL TABELL 4

Kommune	Merknader
Sande	Etter tellingen i 1960 er en del av Sande overført til Svelvik herred. Tallene for 1930 og tidligere omfatter også folketallet (i alt 145 personer pr. 1. november 1960) i området som er overført til Svelvik.
Borre	Etter tellingen i 1960 er Åsgårdsstrand bykommune og en del av Sem herred slått sammen med Borre. Tallene for 1930 og tidligere omfatter ikke folketallet (i alt 129 personer pr. 1. november 1960) i området som er overført fra Sem.
Sem	Etter tellingen i 1960 er en del av Sem overført til Borre herred. Tallene for 1930 og tidligere omfatter også folketallet (i alt 129 personer pr. 1. november 1960) i området som er overført til Borre.
Nøtterøy	Etter tellingen i 1960 er en del av Stokke herred overført til Nøtterøy. Tallene for 1930 og tidligere omfatter ikke folketallet (i alt 181 personer pr. 1. november 1960) i området som er overført fra Stokke.
Brunlanes	Etter tellingen i 1960 er en del av Brunlanes overført til Porsgrunn bykommune. Tallene for 1930 og tidligere omfatter også folketallet (i alt 8 personer pr. 1. november 1960) i området som er overført til Porsgrunn.
Hedrum	Etter tellingen i 1960 er en del av Hedrum overført til Porsgrunn bykommune. Tallene for 1930 og tidligere omfatter også folketallet (i alt 84 personer pr. 1. november 1960) i området som er overført til Porsgrunn.

Kommunetype for kommunene etter kommuneinndelingen 1. januar 1973

Kommune	Kommunetype
Holmestrand	6
Horten	8
Tønsberg	8
Sandefjord	8
Larvik	8
Stavern	8
Svelvik	6
Sande	6
Hof	3
Våle	3
Borre	8
Ramnes	3
Andebu	3
Stokke	6
Sem	8
Nøtterøy	8
Tjøme	8
Tjølling	6
Brunlanes	6
Hedrum	6
Lardal	2

OVERSIKT OVER GEOGRAFISKE INNDELINGER

A. Legedistrikter

Legedistriktene i Vestfold omfatter følgende kommuner:

Holmestrand	legedistrikt:	Borre og Holmestrand
Horten	" :	Horten
Tønsberg	" :	Tønsberg og Sem
Sandefjord	" :	Sandefjord
Larvik	" :	Larvik
Svelvik	" :	Svelvik og Sande
Hof	" :	Hof og Lardal
Ramnes og Våle	" :	Ramnes og Våle
Andebu og Stokke	" :	Andebu og Stokke
Nøtterøy	" :	Nøtterøy og Tjøme
Brunlanes	" :	Hedrum, Tjølling, Stavern og Brunlanes

B. Arbeidskontordistrikter

Arbeidskontordistriktene i Vestfold omfatter følgende kommuner:

Larvik og omland	arbeidskontordistrikt:	Larvik, Stavern, Tjølling, Brunlanes, Hedrum og Lardal
Sandefjord og omland	" :	Sandefjord og Andebu
Tønsberg og omland	" :	Tønsberg, Ramnes, Stokke, Sem, Nøtterøy og Tjøme
Nordre Vestfold	" :	Holmestrand, Horten, Sande, Hof, Våle og Borre

C. Takstområder

Takstområdene som Landsskogtakseringen nyttet ved revisjonstakseringen i Vestfold 1961 omfattet alle kommunene.

Tidligere utkommet

Statistisk fylkeshefte 1971 Aust-Agder NOS A 449
Statistisk fylkeshefte 1973 Østfold NOS A 589
Statistisk fylkeshefte 1973 Hedmark NOS A 590
Statistisk fylkeshefte 1973 Telemark NOS A 593
Statistisk fylkeshefte 1973 Vest-Agder NOS A 595
Statistisk fylkeshefte 1973 Aust-Agder NOS A 594
Statistisk fylkeshefte 1973 Oppland NOS A 591
Statistisk fylkeshefte 1973 Finnmark NOS A 599

Vedlegg 5
Appendix 5

Publikasjoner sendt ut fra Statistisk Sentralbyrå siden 1. juli 1973

Publications issued by the Central Bureau of Statistics since 1 July 1973

I serien Norges offisielle statistikk (NOS):

Rekke XII — Boktrykk 1973

Nr. 276 Statistisk årbok 1973 *Statistical Yearbook of Norway* Sidetall 477 Pris kr. 15,00

Rekke A — Offsettrykk 1973

Nr. 540 Jordbruksteljinga 20. juni 1969 VII Oversikt *Census of Agriculture VII General Survey* Sidetall 191 Pris kr. 9,00
- 541 Varehandelsstatistikk 1971 *Wholesale and Retail Trade Statistics* Sidetall 103 Pris kr. 8,00
- 542 Formuesstatistikk 1970 Personlige inntektstakere og husholdninger *Property Statistics Personal Income Earners and Households* Sidetall 71 Pris kr. 8,00
- 543 Inntektsstatistikk 1970 Personlige inntektstakere og husholdninger *Income Statistics Personal Income Earners and Households* Sidetall 119 Pris kr. 9,00
- 544 Folkeavstemningen om EF II *The Advisory Referendum on Norway's Accession to the EC II* Sidetall 115 Pris kr. 9,00
- 545 Finansinstitusjoner 1971 *Financial Institutions* Sidetall 117 Pris kr. 9,00
- 546 Lønnsstatistikk for arbeidere i bergverksdrift og industri 3. kvartal 1972 *Wage Statistics for Workers in Mining and Manufacturing* Sidetall 31 Pris kr. 7,00
- 547 Barneomsorg 1971 *Child Welfare Statistics* Sidetall 61 Pris kr. 7,00
- 548 Lønnsstatistikk for sjøfolk på skip i innenriks rutefart november 1972 *Wage Statistics for Seamen on Ships in Scheduled Coasting Trade* Sidetall 33 Pris kr. 5,00
- 549 Undervisningsstatistikk Vaksenopplæring og folkeopplysning 1970 *Educational Statistics Adult Education and Popular Education* Sidetall 51 Pris kr. 7,00
- 550 Kriminalstatistikk Fanger 1971 *Criminal Statistics Prisoners* Sidetall 59 Pris kr. 8,00
- 551 Sosialhjelpstatistikk 1970 *Social Care Statistics* Sidetall 71 Pris kr. 8,00
- 552 Folketallet i kommunene 1972-1973 *Population in Municipalities* Sidetall 39 Pris kr. 7,00
- 553 Hotellstatistikk 1972 *Hotel Statistics* Sidetall 67 Pris kr. 7,00
- 554 Helsestatistikk 1971 *Health Statistics* Sidetall 79 Pris kr. 8,00
- 555 De offentlige sektorers finanser 1968-1970 *Public Sector Finances* Sidetall 61 Pris kr.8,00
- 556 Statistikk over lavinntektsgrupper 1970 *Statistics on Low Income Groups* Sidetall 135 Pris kr. 9,00
- 557 Kredittmarkedstatistikk 1970-1971 *Credit Market Statistics* Sidetall 271 Pris kr. 11,00
- 558 Undervisningsstatistikk Gymnaseksamen 1970 *Educational Statistics Matriculation Examinations* Sidetall 65 Pris kr. 8,00
- 559 Fiskeritellingen 1. oktober 1971 I Tallet på fiskere, deltaking i fiske m.v. *Fishery Census I Number of Fishermen, Participation in Fishery etc.* Sidetall 137 Pris kr. 9,00
- 560 Utenrikshandel 1972 I *External Trade I* Sidetall 233 Pris kr. 11,00
- 561 Veitrafikkulykker 1972 *Road Traffic Accidents* Sidetall 65 Pris kr. 8,00
- 562 Arbeidsmarkedstatistikk 1972 *Labour Market Statistics* Sidetall 75 Pris kr. 8,00
- 563 Jaktstatistikk 1972 *Hunting Statistics* Sidetall 71 Pris kr. 7,00
- 564 Skogavvirking til salg og industriell produksjon 1971-72 *Roundwood Cut for Sale and Industrial Production* Sidetall 55 Pris kr. 7,00
- 565 Undervisningsstatistikk Fag- og yrkesskoler og høgskoler 1. oktober 1971 *Educational Statistics Vocational Schools and Colleges* Sidetall 139 Pris kr. 8,00
- 566 Lønnsstatistikk 1972 *Wage Statistics* Sidetall 67 Pris kr. 8,00
- 567 Kommunerekneskapar 1971 *Municipal Accounts* Sidetall 121 Pris kr. 9,00
- 568 Utdanningsstatistikk Folkehøgskolar, realskolar og gymnas 1. oktober 1972 *Educational Statistics Folk High Schools and Secondary Schools* Sidetall 67 Pris kr. 8,00
- 569 Folkeavstemningen om EF III *The Advisory Referendum on Norway's Accession to the EC III* Sidetall 81 Pris kr. 8,00
- 570 Alkoholstatistikk 1972 *Alcohol Statistics* Sidetall 43 Pris kr. 7,00
- 571 Utenrikshandel 1972 II *External Trade II* Sidetall 253 Pris kr. 11,00
- 572 Jordbruksstatistikk 1972 *Agricultural Statistics* Sidetall 105 Pris kr. 9,00
- 573 Skattestatistikk 1971 Kommuner og handelsdistrikter *Tax Statistics Municipalities and Trade Districts* Sidetall 97 Pris kr. 9,00
- 574 Lønnsstatistikk for kommunale arbeidstakere pr. 1. januar 1973 *Wage Statistics for Local Government Employees* Sidetall 79 Pris kr. 8,00
- 575 Sivilrettsstatistikk 1972 *Civil Judicial Statistics* Sidetall 31 Pris kr. 7,00
- 576 Undervisningsstatistikk Avsluttet utdanning 1971-72 *Educational Statistics Education Finished* Sidetall 149 Pris kr. 9,00
- 577 Flyttestatistikk 1972 *Migration Statistics* Sidetall 65 Pris kr. 8,00
- 578 Folkemengden etter alder og ekteskapelig status 31. desember 1972 *Population by Age and Marital Status* Sidetall 109 Pris kr. 8,00
- 579 Lønnsstatistikk for ansatte i varehandel 1. mars 1973 *Wage Statistics for Employees in Wholesale and Retail Trade* Sidetall 75 Pris kr. 8,00

Rekke A

Offsettrykk 1973 (forts.)

Nr. 580 Skattestatistikk 1971 *Tax Statistics* Sidetall 125 Pris kr. 9,00
- 581 Veterinærstatistikk 1972 *Veterinary Statistics* Sidetall 71 Pris kr. 8,00
- 582 Fiskeritellingen 1. oktober 1971 II Tallet på fiskebåter, deltaking i fiske m.v. *Fishery Census II Number of Fishing Boats, Participation in Fishery etc.* Sidetall 135 Pris kr. 9,00
- 583 Bøndenes inntekt og formue 1971 *The Holders' Income and Property* Sidetall 51 Pris kr. 8,00
- 584 Skogstatistikk 1972 *Forestry Statistics* Sidetall 139 Pris kr. 9,00
- 585 Kriminalstatistikk Forbrytelser etterforsket av politiet 1972 *Criminal Statistics Crimes Investigated by the Police* Sidetall 73 Pris kr. 8,00
- 586 Folkemengdens bevegelse 1972 *Vital Statistics and Migration Statistics* Sidetall 57 Pris kr. 8,00
- 587 Undervisningsstatistikk Vaksenopplæring og folkeopplysning 1971 *Educational Statistics Adult Education and Popular Education* Sidetall 55 Pris kr. 7,00
- 588 Byggearealstatistikk 1972 *Building Statistics* Sidetall 101 Pris kr. 8,00
- 589 Statistisk fylkeshefte 1973 Østfold Sidetall 169 Pris kr. 9,00
- 590 Statistisk fylkeshefte 1973 Hedmark Sidetall 159 Pris kr. 9,00
- 591 Statistisk fylkeshefte 1973 Oppland Sidetall 177 Pris kr. 9,00
- 592 Statistisk fylkeshefte 1973 Vestfold Sidetall 163 Pris kr. 9,00
- 593 Statistisk fylkeshefte 1973 Telemark Sidetall 161 Pris kr. 9,00
- 594 Statistisk fylkeshefte 1973 Aust-Agder Sidetall 163 Pris kr. 9,00
- 595 Statistisk fylkeshefte 1973 Vest-Agder Sidetall 147 Pris kr. 9,00
- 599 Statistisk fylkeshefte 1973 Finnmark Sidetall 163 Pris kr. 9,00
- 600 Sosial hjemmehjelp 1972 *Social Home-Help Services* Sidetall 37 Pris kr. 7,00
- 601 Laks- og sjøaurefiske 1972 *Salmon and Sea Trout Fisheries* Sidetall 61 Pris kr. 8,00
- 602 Elektrisitetsstatistikk 1972 *Electricity Statistics* Sidetall 51 Pris kr. 8,00
- 603 Lønnsstatistikk for sjøfolk på skip i utenriksfart mars 1973 *Wage Statistics for Seamen on Ships in Ocean Transport* Sidetall 37 Pris kr. 7,00
- 604 Undervisningsstatistikk Gymnaseksamen 1971 *Educational Statistics Matriculation Examinations* Sidetall 73 Pris kr. 8,00
- 605 Sosialhjelpstatistikk 1971 *Social Care Statistics* Sidetall 69 Pris kr. 8,00
- 606 Stortingsvalget 1973 I *Storting Elections I* Sidetall 143 Pris kr. 9,00

Boktrykk 1974

Rekke XII

Nr. 277 Økonomisk utsyn over året 1973 *Economic Survey* Sidetall 166 Pris kr. 15,00

Offsettrykk 1974

Rekke A

Nr. 607 Psykiatriske sykehus 1972 *Mental Hospitals* Sidetall 55 Pris kr. 7,00
- 608 Rutebilstatistikk 1972 *Scheduled Road Transport* Sidetall 41 Pris kr. 7,00
- 609 Dødsårsaker 1972 *Causes of Death* Sidetall 87 Pris kr. 8,00
- 610 Finansinstitusjoner 1972 *Financial Institutions* Sidetall 115 Pris kr. 9,00
- 611 Lønnsstatistikk for ansatte i helsevesen og barneomsorg 1. mai 1973 *Wage Statistics of Employees in Health Services and Child Nursing* Sidetall 93 Pris kr. 8,00
- 612 Sykehusstatistikk 1972 *Hospital Statistics* Sidetall 37 Pris kr. 7,00
- 613 Stortingsvalget 1973 II *Storting Elections II* Sidetall 65 Pris kr. 8,00
- 614 Lønnsstatistikk for funksjonærer i forsikringsvirksomhet 1. september 1973 *Wage Statistics for Salaried Employees in Insurance Activity* Sidetall 39 Pris kr. 7,00
- 615 Publikasjoner i serien Norges offisielle statistikk 1950-1973 *Publications in the Series Norwegian Official Statistics* Sidetall 25 Pris kr. 5,00
- 616 Lønnsstatistikk for funksjonærer i bankvirksomhet 1. september 1973 *Wage Statistics for Bank Employees* Sidetall 43 Pris kr. 7,00
- 617 Flyttemotivundersøkelsen 1972 *Survey of Migration Motives* Sidetall 167 Pris kr. 9,00
- 618 Lønnsstatistikk for sjøfolk på skip i innenriks rutefart november 1973 *Wage Statistics for Seamen on Ships in Scheduled Coasting Trade* Sidetall 27 Pris kr. 7,00
- 619 Utdanningsstatistikk Grunnskoler 1. oktober 1972 *Educational Statistics Primary Schools* Sidetall 79 Pris kr. 8,00
- 620 Regnskapsstatistikk 1972 Engroshandel *Statistics of Accounts Wholesale Trade* Sidetall 53 Pris kr. 8,00
- 621 Regnskapsstatistikk 1972 Bergverksdrift og industri *Statistics of Accounts Mining and Manufacturing* Sidetall 71 Pris kr. 7,00
- 622 Sjøulykkesstatistikk 1973 *Marine Casualties* Sidetall 57 Pris kr. 8,00
- 623 Lønnsstatistikk for ansatte i jordbruk, gartnerier og hagebruk september 1973 *Wage Statistics for Workers and Salaried Employees in Agriculture and Horticulture* Sidetall 39 Pris kr.7,00
- 624 Lønnsstatistikk for arbeidere i bergverksdrift og industri 3. kvartal 1973 *Wage Statistics for Workers in Mining and Manufacturing* Sidetall 29 Pris kr. 7,00
- 625 Samferdselsstatistikk 1972 *Transport and Communication Statistics* Sidetall 167 Pris kr. 9,00
- 626 Barneomsorg 1972 *Child Welfare Statistics* Sidetall 55 Pris kr. 7,00
- 627 Hotellstatistikk 1973 *Hotel Statistics* Sidetall 61 Pris kr. 7,00
- 628 Bygge- og anleggsstatistikk 1972 *Construction Statistics* Sidetall 43 Pris kr. 7,00
- 629 Arbeidsmarkedstatistikk 1973 *Labour Market Statistics* Sidetall 97 Pris kr. 8,00

Rekke A Offsettrykk 1974 (forts.)

Nr. 630 Folketallet i kommunene 1973-1974 *Population in Municipalities* Sidetall 41 Pris kr. 7,00
- 631 Lønnsstatistikk for statens embets- og tjenestemenn 1. oktober 1973 *Wage Statistics for Central Government Employees* Sidetall 77 Pris kr. 8,00
- 632 Fiskeritellingen 1. oktober 1971 III Fiskeredskap og sjøhus. Fiskebåtenes eierforhold, verdi m.v., drivstoff og fangst. Fiskernes inntekt og formue *Fishery Census III Fishing Gear and Sheds. Ownership and Value etc., Fuel and Catch of the Fishing Boats. Income and Property of the Fishermen* Sidetall 113 Pris kr. 9,00
- 633 Helsestatistikk 1972 *Health Statistics* Sidetall 95 Pris kr. 8,00
- 634 Utdanningsstatistikk Vaksenopplæring og folkeopplysning 1972-73 *Educational Statistics Adult Education and Popular Education* Sidetall 61 Pris kr. 7,00
- 635 Lønnsstatistikk for arbeidere i offentlig anleggsvirksomhet 3. kvartal 1973 *Wage Statistics for Workers in Public Construction Activity* Sidetall 35 Pris kr. 7,00
- 643 Kriminalstatistikk Reaksjoner 1972 *Criminal Statistics Sanctions* Sidetall 71 Pris kr. 7,00
- 644 Skogavvirking til salg og industriell produksjon 1972-73 *Roundwood Cut for Sale and Industrial Production* Sidetall 55 Pris kr. 7,00
- 645 Varehandelsstatistikk 1972 *Wholesale and Retail Trade Statistics* Sidetall 103 Pris kr. 8,00
- 648 Lønnsstatistikk 1973 *Wage Statistics* Sidetall 81 Pris kr. 8,00
- 649 Flyttestatistikk 1973 *Migration Statistics* Sidetall 75 Pris kr. 8,00
- 650 Sivilrettsstatistikk 1973 *Civil Judicial Statistics* Sidetall 41 Pris kr. 7,00

I serien Artikler fra Statistisk Sentralbyrå (ART):

Nr. 55 Prognoser for de langsiktige endringer i sammensetningen av det private konsum *Long Term Forecasts for the Changes in the Composition of the Private Consumption* Sidetall 71 Pris kr. 8,00
- 56 Inhomogeneous Semi-Markov Processes, Select Actuarial Tables and Duration-Dependence in Demography *Inhomogene semimarkovprosesser, selekte aktuartabeller og varighetsavhengighet i demografi* Sidetall 54 Pris kr. 8,00
- 57 Revisjon av indeksene for utenrikshandelen *Revision of Indices for Foreign Trade* Sidetall 47 Pris kr. 7,00
- 58 Statistisk Sentralbyrås utvalgsundersøkelser: Elementer av det matematiske grunnlaget *The Sample Surveys of the Central Bureau of Statistics of Norway: Basic Mathematical Elements* Sidetall 59 Pris kr. 8,00
- 59 Aktuelle skattetall 1973 *Current Tax Data* Sidetall 63 Pris kr. 8,00
- 60 Om oppstilling og bruk av regionalt nasjonalregnskap *Construction and Use of Regional National Accounts* Sidetall 74 Pris kr. 7,00
- 61 Levels of Error in Population Forecasts *Usikkerhetsnivåer ved befolkningsprognoser* Sidetall 46 Pris kr. 8,00
- 62 Statistisk Sentralbyrås regionale befolkningsframskrivinger Nåværende opplegg og utviklingsplaner 1974 *The Regional Population Projections of the Central Bureau of Statistics of Norway Current Procedure and Plans for the Future* Sidetall 25 Pris kr. 7,00
- 64 Hvem har nytte av forbrukerservice? *To Whose Benefit is the Consumer Service?* Sidetall 22 Pris kr. 5,00

I serien Statistiske analyser (SA):

Nr. 6 Lønnsstruktur og lønnsutvikling 1960-1971 *Wage Structure and Wage Development* Sidetall 101 Pris kr. 9,00
- 7 Driftsformer i jordbruket *Types of Farming* Sidetall 99 Pris kr. 8,00

Vedlegg 6
Appendix 6

Utvalgte publikasjoner i serien Statistisk Sentralbyrås Håndbøker (SSH)
Selected publications in the series Statistisk Sentralbyrås Håndbøker (SSH)

Nr.	4	Innføring i maskinregning. Hefte 1. Addisjonsmaskiner
"	5	Innføring i maskinregning. Hefte 2. Kalkulasjonsmaskiner
"	8	Framlegg til nordisk statistisk terminologi
"	9	Standard for næringsgruppering
"	13	Standard for handelsområder
"	19	Varenomenklatur for industristatistikken
"	22	Statistisk testing av hypoteser ved regresjonsberegninger
"	23	Utsnitt om prinsipper og definisjoner i offisiell statistikk
"	24	Standard for gruppering av sykdommer - skader - dødsårsaker i offentlig norsk statistikk
"	26	Statistisk varefortegnelse for utenrikshandelen
"	27	Utsnitt om prinsipper og definisjoner i offisiell statistikk. Fra Forbruksundersøkelsen 1958
"	28	Standard for utdanningsgruppering i offentlig norsk statistikk
"	29	Norsk-Engelsk ordliste
"	30	Lov, forskrifter og overenskomst om folkeregistrering
"	32	Konsumprisindeksens representantvarer. Gruppering etter leveringssektor og art

Pris kr. 9,00

Publikasjonen utgis i kommisjon hos H. Aschehoug & Co., Oslo,
og er til salgs hos alle bokhandlere.

ISBN 82-537-0305-8